REGIONE LOMBARDIA PROVINCIA DI BRESCIA

COMUNITA' MONTANA DI VALLE CAMONICA

CONSORZIO FORESTALE ALTA VALLE CAMONICA

COMUNE DI SAVIORE DELL'ADAMELLO

PIANO DI ASSESTAMENTO

DELLA PROPRIETA' SILVO – PASTORALE

SECONDA REVISIONE

PERIODO DI VALIDITA' ***2022 – 2036***

DATI ASSESTAMENTALI

DICEMBRE 2022

IL TECNICO ASSESTATORE
DOTT.FOR. MARIO TEVINI

ALLEGATI

1. PROSPETTO CATASTALE
2. PROSPETTO DELLA SUPERFICIE
3. RIEPILOGO DELLE SUPERFICI
4. PROSPETTO DI RAFFRONTO DELLE SUPERFICI
5. PROSPETTO RIEPILOGATIVO DEI DATI PRINCIPALI PER CLASSI ECONOMICHE
6. RIEPILOGO DEI DATI PRINCIPALI BOSCHI DI PRODUZIONE
7. DESCRIZIONE DELLE PARTICELLE BOSCATE
8. DESCRIZIONE PASCOLI E ALPEGGI
9. DESCRIZIONE INCOLTI PRODUTTIVI
10. PIANO DEI TAGLI NELLE FUSTAIE
11. PIANO DEGLI INTERVENTI DI MIGLIORAMENTO FORESTALE
12. PROSPETTO DELLA VIABILITA'
13. RIASSUNTI DENDROMETRICI
14. CURVE IPSOMETRICHE
15. PIANO DEI PASCOLI
16. LIBRO ECONOMICO
17. REGISTRO DELLE UTILIZZAZIONI BOSCHIVE DELLE PARTICELLE DI PRODUZIONE (COMPRESE A, B, C)

1 . PROSPETTO CATASTALE

DATI CATASTALI

PROPRIETARIO: **COMUNE SAVIORE D.A.**
COMUNE CENSUARIO: **SAVIORE DELL'ADAMELLO**
RILASCIATO IN DATA: **06/2021**

NR. FOGLIO	NR. MAPPALE	QUALITA' DI COLTURA	SUPERFICIE CATASTALE Ha	NR. FOGLIO	NR. MAPPALE	QUALITA' DI COLTURA	SUPERFICIE CATASTALE Ha	NR. FOGLIO	NR. MAPPALE	QUALITA' DI COLTURA	SUPERFICIE CATASTALE Ha
1	1	incolto sterile	737.19.10	6	16	incolto produttivo	195.60.40	10	15	fabbricato rurale	00.04.50
1	2	incolto sterile	23.57.50	6	17	incolto produttivo	37.84.00	10	16	pascolo	09.88.30
1	4	incolto sterile	861.16.50	6	18	incolto sterile	06.10.70	10	17	bosco alto fusto	09.08.80
2	1	incolto sterile	363.71.90	6	19	incolto produttivo	20.43.40	10	18	incolto produttivo	01.57.00
2	2	incolto sterile	12.42.90	6	20	incolto produttivo	16.03.00	10	19	bosco alto fusto	00.64.00
2	3	incolto sterile	16.25.60	6	21	pascolo	00.91.10	10	20	bosco alto fusto	28.90.10
2	4	incolto sterile	23.11.20	6	22	pascolo	00.23.80	10	21	incolto produttivo	00.09.80
3	1	incolto sterile	275.80.10	6	31	fabbricato rurale	00.00.20	10	22	pascolo cespugliato	01.69.60
3	2	incolto sterile	02.03.50	6	32	fabbricato rurale	00.10.20	10	23	pascolo cespugliato	00.72.00
3	3	incolto sterile	15.72.70	6	33	fabbricato rurale	00.00.50	10	24	bosco alto fusto	00.70.70
3	4	incolto sterile	15.10.00	6	36	pascolo	00.81.20	10	25	bosco alto fusto	31.67.30
3	5	incolto produttivo	02.34.10	6	40	pascolo	00.44.20	10	26	bosco alto fusto	06.55.90
3	6	incolto produttivo	01.97.70	6	49	pascolo	00.87.90	10	27	bosco alto fusto	18.72.10
3	7	pascolo	01.63.40	6	51	pascolo	03.32.00	10	28	bosco alto fusto	47.11.10
3	8	pascolo	04.80.10	6	52	fabbricato rurale	00.03.20	10	29	bosco alto fusto	08.89.00
3	9	pascolo	00.27.30	6	53	pascolo cespugliato	01.62.50	10	30	bosco alto fusto	03.75.20
3	10	pascolo	00.01.20	6	54	pascolo	00.88.90	10	31	pascolo cespugliato	37.39.90
3	11	pascolo	03.63.40	6	55	pascolo cespugliato	00.81.10	10	32	pascolo	00.37.60
3	12	pascolo	03.06.00	6	56	pascolo cespugliato	00.46.60	11	1	incolto sterile	11.97.70
3	13	pascolo	03.29.80	6	57	incolto produttivo	00.14.20	11	2	incolto sterile	23.12.30
3	14	fabbricato rurale	00.02.20	6	58	pascolo	00.33.60	11	3	pascolo	37.09.90
3	15	pascolo	08.71.10	6	59	bosco alto	02.98.20	11	4	pascolo	19.82.30
3	16	pascolo	01.14.70	6	60	pascolo cespugliato	01.74.40	11	5	pascolo	22.01.20
3	17	fabbricato rurale	00.06.20	6	61	incolto produttivo	17.22.80	11	6	pascolo	37.64.10
3	18	fabbricato rurale	00.00.84	6	62	incolto sterile	23.44.00	11	7	incolto sterile	38.05.30
3	19	fabbricato rurale	00.00.32	6	63	incolto sterile	14.77.40	11	8	incolto sterile	16.52.80
3	20	pascolo	00.22.10	6	64	incolto sterile	04.62.10	11	9	incolto sterile	23.22.60
3	21	pascolo	02.49.20	6	65	incolto sterile	03.81.90	11	10	pascolo	10.77.30
3	22	pascolo	00.64.00	6	66	pascolo	00.83.30	11	11	incolto produttivo	06.93.00
3	23	pascolo	03.93.80	7	1	pascolo	96.57.30	11	12	incolto produttivo	70.94.70
3	24	pascolo	16.04.70	7	2	pascolo	35.67.00	11	14	pascolo	03.11.90
4	1	incolto sterile	06.06.20	7	4	pascolo	201.51.60	11	15	fabbricato rurale	00.05.30
4	2	incolto sterile	20.48.80	7	7	incolto sterile	01.38.40	11	16	fabbricato rurale	00.00.24
4	3	incolto sterile	94.60.90	7	8	incolto sterile	12.19.80	11	17	fabbricato rurale	00.00.90
4	4	incolto sterile	08.37.30	7	9	incolto sterile	08.91.50	11	18	pascolo cespugliato	27.41.30
4	5	incolto sterile	24.56.70	7	10	pascolo	07.89.40	11	19	bosco alto fusto	14.79.40
4	6	incolto sterile	37.00.30	8	6	incolto sterile	05.34.10	11	20	bosco alto fusto	04.01.10
4	7	Fabbricato urbano	00.02.00	8	7	pascolo	01.03.90	11	21	bosco alto fusto	10.13.20
4	8	pascolo	04.76.80	8	8	pascolo	00.89.70	11	22	pascolo	03.07.20
4	10	incolto sterile	35.49.50	8	9	incolto produttivo	33.84.60	11	23	incolto produttivo	28.16.90
4	11	incolto sterile	59.86.70	8	10	pascolo	00.55.00	11	24	incolto produttivo	04.71.40
4	13	pascolo	01.78.90	8	11	incolto produttivo	139.94.90	11	25	incolto produttivo	31.13.50
4	14	incolto sterile	03.57.90	10	10	pascolo	33.67.30	11	27	fabbricato rurale	00.00.30
4	15	incolto sterile	03.08.10	10	11	pascolo	113.22.40	11	28	pascolo cespugliato	01.76.40
4	16	incolto sterile	11.11.80	10	12	pascolo cespugliato	04.92.60	11	29	bosco alto fusto	02.59.90
6	28	incolto sterile	00.01.10	10	13	pascolo cespugliato	04.76.90	11	32	bosco alto fusto	12.97.25
6	30	pascolo	00.87.20	10	14	pascolo	01.08.90	12	1	pascolo cespugliato	02.68.80

DATI CATASTALI

PROPRIETARIO: **COMUNE SAVIORE D.A.**
COMUNE CENSUARIO: **SAVIORE DELL'ADAMELLO**
RILASCIATO IN DATA: **06/2021**

NR. FOGLIO	NR. MAPPALE	QUALITA' DI COLTURA	SUPERFICIE CATASTALE Ha	NR. FOGLIO	NR. MAPPALE	QUALITA' DI COLTURA	SUPERFICIE CATASTALE Ha	NR. FOGLIO	NR. MAPPALE	QUALITA' DI COLTURA	SUPERFICIE CATASTALE Ha
12	3	incolto sterile	62.06.90	13	38	pascolo	00.91.40	17	193	bosco alto fusto	00.55.90
12	4	pascolo	00.83.40	13	45	pascolo	01.21.20	17	217	fabbricato rurale	00.00.36
12	5	pascolo	00.38.20	13	46	fabbricato rurale	00.02.60	17	233	bosco misto	00.16.20
12	6	bosco ceduo	11.99.00	13	47	pascolo	00.10.60	17	234	incolto produttivo	00.03.70
12	7	bosco ceduo	01.81.40	13	48	area fab dm	00.00.58	17	287	pascolo	00.02.10
12	8	incolto produttivo	05.39.90	13	49	incolto produttivo	00.07.00	17	288	pascolo	00.01.60
12	9	fabbricato rurale	00.00.16	13	50	incolto produttivo	00.09.40	18	1	bosco alto fusto	00.38.40
12	10	bosco ceduo	07.77.20	13	51	incolto produttivo	00.67.80	18	6	bosco alto fusto	04.39.10
12	11	bosco ceduo	15.84.80	13	52	incolto produttivo	00.07.90	18	7	bosco alto fusto	01.42.20
12	12	pascolo	105.87.80	13	53	incolto produttivo	00.00.48	18	11	bosco alto fusto	04.84.70
12	13	fabbricato rurale	00.04.70	13	54	incolto produttivo	08.15.10	18	12	bosco alto fusto	00.07.50
12	14	fabbricato rurale	00.00.48	13	56	bosco alto fusto	02.27.80	18	13	bosco alto fusto	00.97.20
12	15	bosco alto fusto	07.67.30	13	59	pascolo	00.93.50	18	14	bosco alto fusto	03.32.60
12	16	incolto produttivo	00.07.00	13	60	bosco alto fusto	00.30.10	18	15	incolto produttivo	01.99.30
12	17	incolto produttivo	00.01.50	13	62	incolto sterile	00.10.10	18	20	fabbricato rurale	00.00.36
12	18	incolto produttivo	00.34.20	13	63	incolto sterile	01.10.30	18	25	bosco alto fusto	00.44.10
12	19	incolto produttivo	00.06.30	13	64	pascolo	01.47.50	18	26	bosco alto fusto	05.21.70
12	20	incolto produttivo	00.01.90	13	65	incolto produttivo	00.46.90	18	27	bosco alto fusto	00.29.40
12	21	incolto produttivo	00.48.10	13	66	pascolo cespugliato	02.46.40	18	28	fabbricato rurale	00.00.61
12	22	incolto produttivo	00.08.70	13	67	pascolo	00.21.00	18	29	incolto produttivo	01.02.40
12	23	bosco ceduo	32.12.90	16	11	bosco alto fusto	00.03.60	18	30	pascolo cespugliato	00.66.40
12	24	bosco ceduo	20.16.90	16	17	bosco alto fusto	00.05.10	18	41	bosco alto fusto	00.23.80
12	25	incolto sterile	71.16.50	16	24	bosco alto fusto	02.15.50	18	45	bosco alto fusto	00.46.30
12	26	pascolo	00.86.60	16	180	fabbricato rurale	00.00.07	18	53	bosco alto fusto	00.00.57
12	27	fabbricato rurale	00.00.12	16	181	incolto sterile	00.00.74	18	55	pascolo cespugliato	00.36.80
12	28	bosco alto fusto	10.52.20	16	156	bosco alto fusto	12.23.20	18	68	bosco alto fusto	00.03.90
12	29	incolto produttivo	01.28.10	16	203	bosco alto	00.25.30	18	71	bosco alto fusto	00.31.40
12	30	bosco ceduo	05.68.50	16	204	bosco alto fusto	00.35.25	18	75	bosco alto fusto	00.00.94
12	31	bosco ceduo	24.93.70	16	206	bosco alto fusto	00.07.40	18	85	bosco alto fusto	00.01.10
13	15	incolto sterile	12.25.20	16	224	bosco alto	00.62.11	18	116	bosco alto fusto	00.24.10
13	16	incolto sterile	24.58.00	17	1	bosco alto fusto	00.01.10	18	117	bosco alto fusto	00.44.60
13	17	incolto sterile	16.03.50	17	8	incolto produttivo	00.47.40	18	131	bosco alto fusto	00.04.50
13	18	incolto sterile	14.43.00	17	15	bosco alto fusto	00.13.00	18	136	bosco alto fusto	00.01.60
13	19	incolto sterile	39.91.10	17	16	bosco alto fusto	00.03.30	18	137	incolto produttivo	00.00.21
13	22	pascolo	13.58.30	17	31	bosco alto fusto	01.09.00	18	139	bosco alto fusto	00.03.10
13	24	incolto sterile	10.62.60	17	32	bosco alto fusto	00.80.20	18	141	bosco alto fusto	00.05.20
13	27	pascolo	26.75.80	17	65	bosco alto fusto	00.65.30	18	142	bosco alto fusto	00.00.29
13	28	bosco alto fusto	05.21.00	17	73	incolto produttivo	00.25.90	18	143	bosco alto fusto	01.41.80
13	29	bosco alto fusto	30.84.40	17	85	bosco alto fusto	01.97.20	18	147	bosco alto fusto	00.33.30
13	30	pascolo cespugliato	16.28.50	17	97	bosco alto fusto	05.75.00	18	150	bosco alto fusto	00.00.60
13	31	pascolo cespugliato	15.26.70	17	119	bosco alto fusto	01.54.30	18	185	incolto produttivo	00.90.88
13	32	incolto sterile	02.09.20	17	130	bosco alto fusto	01.17.20	19	91	prato	00.08.80
13	33	pascolo cespuglaito	07.53.70	17	156	bosco alto fusto	00.33.40	20	109	fabbricato urbano	00.04.40
13	34	pascolo cespugliato	12.63.00	17	164	pascolo	00.02.00	20	183	seminativo	00.00.35
13	35	pascolo cespugliato	01.98.40	17	178	bosco alto fusto	00.62.20	20	206	prato	00.04.40
13	36	incolto produttivo	05.32.40	17	179	bosco alto fusto	05.47.90	20	254	pascolo	00.06.80
13	37	pascolo	19.92.80	17	187	bosco alto fusto	01.13.10	20	256	pascolo	00.03.95

DATI CATASTALI

PROPRIETARIO: **COMUNE SAVIORE D.A.**
COMUNE CENSUARIO: **SAVIORE DELL'ADAMELLO**
RILASCIATO IN DATA: **06/2021**

NR. FOGLIO	NR. MAPPALE	QUALITA' DI COLTURA	SUPERFICIE CATASTALE Ha	NR. FOGLIO	NR. MAPPALE	QUALITA' DI COLTURA	SUPERFICIE CATASTALE Ha	NR. FOGLIO	NR. MAPPALE	QUALITA' DI COLTURA	SUPERFICIE CATASTALE Ha
20	259	pascolo	00.01.80	27	29	bosco alto fusto	07.61.10	31	206	prato	00.05.00
20	261	pascolo	00.00.12	27	30	incolto produttivo	00.06.50	31	209	prato	00.01.90
20	282	pascolo	00.11.08	28	17	pascolo	00.09.70	31	213	fabbricato rurale	00.01.00
20	300	pascolo	00.00.09	28	18	pascolo	00.04.70	32	91	pascolo cespugliato	00.33.70
20	301	pascolo	00.00.22	28	19	bosco alto fusto	00.24.60	32	92	pascolo cespugliato	00.25.10
20	310	pascolo	00.23.58	28	43	incolto produttivo	20.40.20	32	123	pascolo cespugliato	00.06.90
20	313	pascolo	00.00.52	28	44	pascolo	16.53.60	32	126	pascolo cespugliato	00.70.50
21	17	pascolo	00.07.00	28	45	pascolo	54.47.60	32	127	bosco ceduo	03.87.20
21	204	fabbricato rurale	00.00.26	28	46	pascolo cespugliato	17.35.30	32	131	bosco ceduo	00.85.80
22	43	fabbricato rurale	00.00.15	28	47	pascolo cespugliato	13.81.60	32	153	bosco ceduo	01.13.70
22	48	fabbricato rurale	00.00.45	28	49	bosco alto fusto	03.10.80	33	4	bosco alto fusto	00.14.40
23	10	incolto produttivo	00.02.40	28	50	bosco alto fusto	04.38.60	33	55	fabbricato rurale	00.00.15
23	94	prato	00.02.20	28	51	pascolo cespugliato	06.07.90	33	57	pascolo cespugliato	00.18.00
24	376	prato	00.00.60	28	52	bosco alto fusto	02.75.70	33	92	bosco alto fusto	00.54.60
25	93	bosco ceduo	00.06.00	28	53	pascolo cespugliato	00.42.50	33	95	bosco alto fusto	00.11.20
25	120	fabbricato rurale	00.00.06	28	54	bosco alto fusto	03.70.60	33	104	bosco alto fusto	02.11.00
25	121	bosco ceduo	00.19.70	28	55	incolto produttivo	33.46.70	33	105	bosco alto fusto	00.10.30
26	4	bosco alto fusto	00.03.40	28	56	incolto produttivo	07.21.30	33	141	bosco alto	00.56.70
26	254	prato	00.00.90	28	59	bosco misto	00.47.70	34	29	bosco ceduo	00.04.70
27	1	bosco misto	33.19.70	28	61	fabbricato rurale	00.00.66	34	37	bosco misto	00.37.60
27	2	bosco alto fusto	12.62.90	28	60	pascolo cespugliato	15.55.50	34	54	bosco ceduo	00.06.10
27	3	pascolo cespugliato	19.16.20	28	62	bosco alto fusto	00.26.20	34	83	incolto produttivo	00.03.70
27	4	pascolo cespugliato	15.05.90	28	63	pascolo cespugliato	00.17.40	35	3	bosco ceduo	00.19.20
27	5	bosco alto fusto	28.35.90	28	64	pascolo cespugliato	00.16.90	35	10	bosco alto fusto	02.14.10
27	6	bosco alto fusto	42.07.00	28	65	pascolo cespugliato	00.42.50	35	68	pascolo cespugliato	00.16.70
27	7	pascolo cespugliato	04.81.70	28	68	pascolo	00.01.70	36	369	prato	00.00.50
27	8	bosco alto fusto	20.54.60	28	82	incolto produttivo	00.00.45	37	28	pascolo	00.00.44
27	9	bosco alto fusto	71.46.40	28	83	incolto produttivo	00.00.46	37	115	fabbricato urbano	00.01.60
27	10	bosco alto fusto	02.66.10	28	84	incolto produttivo	00.15.30	38	3	bosco ceduo	00.01.80
27	11	bosco alto fusto	05.14.70	28	85	incolto produttivo	00.04.60	38	4	bosco ceduo	00.01.10
27	12	bosco alto fusto	43.03.00	28	86	incolto produttivo	00.00.30	38	12	prato	00.08.10
27	13	bosco alto fusto	01.16.50	28	87	incolto produttivo	33.03.70	38	13	prato	00.09.70
27	14	bosco alto fusto	02.13.70	28	89	bosco alto	53.93.85	38	378	prato	00.07.40
27	15	pascolo cespugliato	03.25.10	29	280	prato	00.13.24	39	1	fabbricato rurale	00.00.25
27	16	bosco alto fusto	21.19.90	29	281	prato	00.05.76	39	4	fabbricato rurale	00.00.45
27	17	bosco alto fusto	09.55.00	29	282	prato	00.45.37	39	6	fabbricato rurale	00.00.22
27	18	bosco alto fusto	06.90.70	29	285	prato	00.00.48	39	12	bosco alto fusto	01.07.20
27	19	pascolo cespugliato	00.13.80	29	286	prato	00.00.01	39	40	pascolo	00.03.00
27	20	bosco alto fusto	03.73.80	29	287	prato	00.03.35	39	26	pascolo cespugliato	00.39.20
27	21	pascolo cespugliato	03.16.20	29	288	prato	00.02.15	39	30	fabbricato rurale	00.09.60
27	22	bosco alto fusto	07.40.80	29	289	prato	00.07.00	39	121	bosco misto	07.30.59
27	23	bosco alto fusto	00.24.30	30	24	fabbricato urbano	00.26.50	40	58	prato	00.05.70
27	24	pascolo	17.87.00	30	232	pascolo	00.04.30	40	60	fabbricato rurale	00.00.20
27	25	bosco alto fusto	11.85.40	30	277	prato	00.04.30	40	114	pascolo	00.05.90
27	26	bosco alto fusto	20.45.00	30	298	pascolo	00.00.90	40	115	pascolo	00.11.30
27	27	bosco alto fusto	05.03.80	30	444	prato	00.02.10	41	12	fabbricato rurale	00.00.17
27	28	bosco alto fusto	29.95.50	30	278	fabbricato rurale	00.00.53	41	29	fabbricato rurale	00.00.50

DATI CATASTALI

PROPRIETARIO: **COMUNE SAVIORE D.A.**
COMUNE CENSUARIO: **SAVIORE DELL'ADAMELLO**
RILASCIATO IN DATA: **06/2021**

NR. FOGLIO	NR. MAPPALE	QUALITA' DI COLTURA	SUPERFICIE CATASTALE Ha	NR. FOGLIO	NR. MAPPALE	QUALITA' DI COLTURA	SUPERFICIE CATASTALE Ha
41	49	pascolo	00.23.80	11	13	incolto produttivo	08.54.30
41	81	prato	00.01.30	11	34	fabbricato rurale	00.00.24
42	19	pascolo cespugliato	00.02.20	11	35	fabbricato rurale	00.00.90
42	21	incolto produttivo	00.14.00	3	32	fabbricato rurale	00.02.20

DATI CATASTALI

PROPRIETARIO: **COMUNE SAVIORE D.A.**
COMUNE CENSUARIO: **VALDAONE (TN)**
RILASCIATO IN DATA: **06/2021**

NR. FOGLIO	NR. MAPPALE	QUALITA' DI COLTURA	SUPERFICIE CATASTALE Ha
18,22,23	2279/1	bosco cl. 8	104.44.36
18,22,23	2279/3	bosco cl. 8	00.10.40
23	461	Cascina	00.01.08
23	2269/1	pascolo	08.70.12
23	2270/1	bosco cl. 8	54.77.08
23	2271	bosco cl.8	80.18.37
23	2280	improduttivo	00.72.65
23	2281/1	pascolo	14.30.30
23	2282	pascolo	66.29.35
31,32	2288	bosco cl. 8	73.65.37
32,33	2289	pascolo	42.87.28
		pascolo	42.87.32
31	465	Cascina	00.02.09
31	466	Cascina	00.01.15
31	2291/6	pascolo	00.10.00
31,36	2297	pascolo	13.57.38
31,36	2298	bosco cl. 8	25.07.59
31,36	2299	bosco cl. 8	64.23.62
36,42	2300	pascolo	82.44.32
		pascolo	82.44.32
32	2291/1	pascolo	16.11.52
		pascolo	25.32.70
32	2291/8	strada	00.75.40
32	2291/9	strada	00.13.58
32	2292/1	bosco cl. 7	05.50.72
		bosco cl. 8	19.19.57
30,31,35	2294	pascolo	67.36.20
		pascolo	67.36.20
42	471	Cascina	00.00.72
36	468	Cascina	00.01.51
36	469	Ruderi	00.00.50
32	467	Cascina	00.00.54

2 . PROSPETTO DELLA SUPERFICIE

PROSPETTO DELLA SUPERFICIE

Particelle secondo il piano (Nr)	INDICAZIONI SECONDO IL CATASTO					Superficie secondo il piano (ha)
	Comune catastale	Coltura	Part. catastali interessate			
			Fg.	N.	Superficie	
1	SAVIORE D/A	BOSCO ALTO FUSTO	10	25	31.67.30	09.05.31
		BOSCO ALTO FUSTO	10	26	06.55.90	06.55.90
		BOSCO ALTO FUSTO	10	27	18.72.10	14.08.57
		BOSCO ALTO FUSTO	10	28	47.11.10	00.48.63
						30.18.41
2	SAVIORE D/A	BOSCO ALTO FUSTO	10	25	31.67.30	09.25.82
		BOSCO ALTO FUSTO	10	27	18.72.10	03.85.55
		BOSCO ALTO FUSTO	10	28	47.11.10	02.64.70
						15.76.07
3	SAVIORE D/A	PASCOLO	10	11	113.22.40	02.49.52
		PASCOLO	10	16	09.88.30	02.57.20
		BOSCO ALTO FUSTO	10	25	31.67.30	13.36.17
		BOSCO ALTO FUSTO	10	28	47.11.10	04.54.24
		PASCOLO CESP.	10	31	37.39.90	12.88.80
						35.85.93
4	SAVIORE D/A	PASCOLO	10	11	113.22.40	07.41.08
		PASCOLO	10	16	09.88.30	06.92.67
		BOSCO ALTO FUSTO	10	17	09.08.80	04.36.01
		INCOLTO PROD.	10	18	01.57.00	01.57.00
		BOSCO ALTO FUSTO	10	19	00.64.00	00.64.00
		PASCOLO CESP.	10	31	37.39.90	21.67.65
						42.58.41
5	SAVIORE D/A	PASCOLO	10	16	09.88.30	00.38.43
		BOSCO ALTO FUSTO	10	17	09.08.80	04.72.79
		BOSCO ALTO FUSTO	10	28	47.11.10	22.36.85
		BOSCO ALTO FUSTO	10	29	08.89.00	00.09.33
						27.57.40
6	SAVIORE D/A	PASCOLO	10	28	47.11.10	16.69.30
		BOSCO ALTO FUSTO	16	156	12.23.20	03.84.44
						20.53.74
7	SAVIORE D/A	BOSCO ALTO FUSTO	10	27	18.72.10	00.77.98
		BOSCO ALTO FUSTO	10	28	47.11.10	00.37.38
		INCOLTO STERILE	16	181	00.00.74	00.00.74
		BOSCO ALTO FUSTO	16	156	12.23.20	08.38.76
		BOSCO ALTO FUSTO	16	203	00.25.30	00.25.30
		BOSCO ALTO FUSTO	16	204	00.35.25	00.35.25
		BOSCO ALTO FUSTO	16	206	00.07.40	00.07.40
		BOSCO ALTO FUSTO	16	224	00.62.11	00.62.11
		PASCOLO	20	254	00.06.80	00.06.80
						10.91.72

Particelle secondo il piano (Nr)	INDICAZIONI SECONDO IL CATASTO					Superficie secondo il piano (ha)
	Comune catastale	Coltura	Part. catastali interessate			
			Fg.	N.	Superficie	
8	SAVIORE D/A	BOSCO ALTO FUSTO	10	20	28.90.10	10.30.05
		INCOLTO PROD.	10	21	00.09.80	00.09.80
		PASCOLO CESP.	10	22	01.69.60	01.68.00
		PASCOLO CESP.	10	23	00.72.00	00.72.00
		BOSCO ALTO FUSTO	10	24	00.70.70	00.70.70
		BOSCO ALTO FUSTO	10	29	08.89.00	08.79.67
		BOSCO ALTO FUSTO	16	11	00.03.60	00.03.60
		BOSCO ALTO FUSTO	16	17	00.05.10	00.05.10
		BOSCO ALTO FUSTO	16	24	02.15.50	02.15.50
						24.54.42
9	SAVIORE D/A	BOSCO ALTO FUSTO	10	20	28.90.10	18.60.05
		PASCOLO CESP.	10	22	01.69.60	00.01.60
						18.61.65
10	SAVIORE D/A	PASCOLO	10	11	113.22.40	14.48.02
		PASCOLO CESP.	10	12	04.92.60	04.91.98
		PASCOLO CESP.	10	13	04.76.90	04.74.41
		PASCOLO	10	14	01.08.90	00.04.45
		BOSCO ALTO FUSTO	10	30	03.75.20	03.75.20
						27.94.06
11	SAVIORE D/A	PASCOLO CESP.	11	18	27.41.30	23.74.21
		BOSCO ALTO FUSTO	11	19	14.79.40	04.32.60
		PASCOLO CESP.	11	28	01.76.40	01.76.40
		BOSCO ALTO FUSTO	11	29	02.59.90	02.57.30
						32.40.51
12	SAVIORE D/A	BOSCO ALTO FUSTO	11	19	14.79.40	10.46.80
		BOSCO ALTO FUSTO	11	29	02.59.90	00.02.60
		BOSCO ALTO FUSTO	17	1	00.01.10	00.01.10
						10.50.50
13	SAVIORE D/A	BOSCO ALTO FUSTO	17	15	00.13.00	00.13.00
		BOSCO ALTO FUSTO	17	16	00.03.30	00.03.30
		BOSCO ALTO FUSTO	17	31	01.09.00	01.09.00
		BOSCO ALTO FUSTO	17	32	00.80.20	00.80.20
		BOSCO ALTO FUSTO	17	65	00.65.30	00.65.30
		INCOLTO PROD.	17	73	00.25.90	00.25.90
		BOSCO ALTO FUSTO	17	85	01.97.20	01.97.20
		BOSCO ALTO FUSTO	17	97	05.75.00	05.75.00
		BOSCO ALTO FUSTO	17	119	01.54.30	01.54.30
		BOSCO ALTO FUSTO	18	53	00.00.57	00.00.57
		BOSCO ALTO FUSTO	18	68	00.03.90	00.03.90
						12.27.67

PROSPETTO DELLA SUPERFICIE

Particelle secondo il piano (Nr)	INDICAZIONI SECONDO IL CATASTO					Superficie secondo il piano (ha)
	Comune catastale	Coltura	Part. catastali interessate			
			Fg.	N.	Superficie	
14	SAVIORE D/A	BOSCO ALTO FUSTO	17	130	01.17.20	01.17.20
		BOSCO ALTO FUSTO	17	156	00.33.40	00.33.40
		PASCOLO	17	164	00.02.00	00.02.00
		BOSCO ALTO FUSTO	17	178	00.62.20	00.62.20
		BOSCO ALTO FUSTO	17	179	05.47.90	05.47.90
		BOSCO ALTO FUSTO	17	187	01.13.10	01.13.10
		BOSCO ALTO FUSTO	17	193	00.55.90	00.55.90
						09.31.70
15	SAVIORE D/A	BOSCO ALTO FUSTO	11	20	04.01.10	01.32.43
		BOSCO ALTO FUSTO	11	21	10.13.20	02.28.55
		INCOLTO PROD.	17	8	00.47.40	00.47.40
		BOSCO ALTO FUSTO	18	1	00.38.40	00.38.40
		BOSCO ALTO FUSTO	18	6	04.39.10	04.39.10
		BOSCO ALTO FUSTO	18	7	01.42.20	01.42.20
		BOSCO ALTO FUSTO	18	11	04.84.70	04.84.70
		BOSCO ALTO FUSTO	18	12	00.07.50	00.07.50
		BOSCO ALTO FUSTO	18	13	00.97.20	00.97.20
		BOSCO ALTO FUSTO	18	14	03.32.60	03.32.60
		BOSCO ALTO FUSTO	18	25	00.44.10	00.44.10
		PASCOLO CESP.	18	30	00.66.40	00.66.40
		BOSCO ALTO FUSTO	18	41	00.23.80	00.23.80
		BOSCO ALTO FUSTO	18	45	00.46.30	00.46.30
		PASCOLO CESP.	18	55	00.36.80	00.36.80
		BOSCO ALTO FUSTO	18	71	00.31.40	00.31.40
		BOSCO ALTO FUSTO	18	85	00.01.10	00.01.10
		BOSCO ALTO FUSTO	18	142	00.00.29	00.00.29
		BOSCO ALTO FUSTO	18	147	00.33.30	00.33.30
						22.33.57
16	SAVIORE D/A	PASCOLO	11	5	47.11.10	03.37.33
		PASCOLO	11	6	37.64.10	10.62.31
		BOSCO ALTO FUSTO	11	20	04.01.10	02.68.67
		BOSCO ALTO FUSTO	11	21	10.13.20	07.84.65
						24.52.96
17	SAVIORE D/A	PASCOLO	11	22	03.07.20	03.07.20
		INCOLTO PROD.	11	23	28.16.90	07.80.80
		BOSCO ALTO FUSTO	11	32	12.97.25	00.29.42
						11.17.42
18	SAVIORE D/A	FABBRICATO RURALE	11	27	00.00.30	00.00.30
		BOSCO ALTO FUSTO	11	32	12.97.25	12.67.83
		INCOLTO PROD.	18	15	01.99.30	01.99.30

Particelle secondo il piano (Nr)	INDICAZIONI SECONDO IL CATASTO					Superficie secondo il piano (ha)
	Comune catastale	Coltura	Part. catastali interessate			
			Fg.	N.	Superficie	
		BOSCO ALTO FUSTO	18	26	05.21.70	05.21.70
		BOSCO ALTO FUSTO	18	27	00.29.40	00.29.40
		BOSCO ALTO FUSTO	18	143	01.41.80	01.41.80
		BOSCO ALTO FUSTO	18	150	00.00.60	00.00.60
		INCOLTO PROD.	18	185	00.90.88	00.90.88
						22.51.81
19	SAVIORE D/A	PASCOLO	6	58	00.33.60	00.33.60
		BOSCO ALTO FUSTO	6	59	02.98.20	02.98.20
		PASCOLO CESP.	6	60	01.74.40	01.74.40
		INCOLTO PROD.	6	61	17.22.80	01.27.41
		INCOLTO PROD.	11	13	08.54.30	01.42.92
						07.76.53
20	SAVIORE D/A	PASCOLO	12	4	00.83.40	00.07.03
		PASCOLO	12	5	00.38.20	00.38.20
		BOSCO CEDUO	12	6	11.99.00	11.99.00
		BOSCO CEDUO	12	7	01.81.40	01.77.90
		INCOLTO PROD.	12	8	05.39.90	04.82.17
		BOSCO CEDUO	12	10	07.77.20	07.43.13
		BOSCO CEDUO	12	11	15.84.80	09.65.22
		INCOLTO PROD.	12	16	00.07.00	00.07.00
		INCOLTO PROD.	12	17	00.01.50	00.01.50
		INCOLTO PROD.	12	18	00.34.20	00.34.20
		INCOLTO PROD.	12	19	00.06.30	00.06.30
		INCOLTO PROD.	12	20	00.01.90	00.01.90
		INCOLTO PROD.	12	21	00.48.10	00.48.10
		INCOLTO PROD.	12	22	00.08.70	00.08.70
		PASCOLO	12	26	00.86.60	00.02.35
		FABBRICATO RURALE	12	27	00.00.12	00.00.12
		INCOLTO PROD.	12	29	01.28.10	01.28.10
						38.50.92
21	SAVIORE D/A	BOSCO ALTO FUSTO	12	15	07.67.30	07.67.30
		BOSCO CEDUO	12	24	20.16.90	14.83.44
		BOSCO ALTO FUSTO	12	28	10.52.20	10.52.20
		BOSCO CEDUO	12	31	24.93.70	01.68.82
						34.71.76
22	SAVIORE D/A	BOSCO MISTO	27	1	33.19.70	26.73.76
		BOSCO ALTO FUSTO	27	2	12.62.90	01.11.83
		BOSCO ALTO FUSTO	27	26	20.45.00	06.67.70
		BOSCO ALTO FUSTO	27	29	07.61.10	01.74.66
						36.27.95

PROSPETTO DELLA SUPERFICIE

Particelle secondo il piano (Nr)	INDICAZIONI SECONDO IL CATASTO					Superficie secondo il piano (ha)
	Comune catastale	Coltura	Part. catastali interessate			
			Fg.	N.	Superficie	
23	SAVIORE D/A	BOSCO ALTO FUSTO	27	2	12.62.90	11.51.07
		BOSCO ALTO FUSTO	27	27	05.03.80	05.03.80
		BOSCO ALTO FUSTO	27	29	07.61.10	05.86.44
						22.41.31
24	SAVIORE D/A	BOSCO ALTO FUSTO	27	9	71.46.40	11.25.70
		BOSCO ALTO FUSTO	27	28	29.95.50	10.31.40
						21.57.10
25	SAVIORE D/A	BOSCO ALTO FUSTO	27	9	71.46.40	11.16.98
		BOSCO ALTO FUSTO	27	28	29.95.50	19.64.10
						30.81.08
26	SAVIORE D/A	BOSCO ALTO FUSTO	27	9	71.46.40	25.02.83
						25.02.83
27	SAVIORE D/A	BOSCO ALTO FUSTO	27	9	71.46.40	20.99.24
		BOSCO ALTO FUSTO	27	10	02.66.10	02.51.52
		BOSCO ALTO FUSTO	27	11	05.14.70	03.58.19
						27.08.95
28	SAVIORE D/A	BOSCO ALTO FUSTO	27	9	71.46.40	03.01.65
		BOSCO ALTO FUSTO	27	10	02.66.10	00.14.58
		BOSCO ALTO FUSTO	27	11	05.14.70	01.56.51
						04.72.74
29	SAVIORE D/A	PASCOLO CESP.	32	91	00.33.70	00.33.70
		PASCOLO CESP.	32	92	00.25.10	00.25.10
		PASCOLO CESP.	32	123	00.06.90	00.06.90
		PASCOLO CESP.	32	126	00.70.50	00.70.50
		BOSCO CEDUO	32	127	03.87.20	03.87.20
		BOSCO CEDUO	32	131	00.85.80	00.85.80
		BOSCO CEDUO	32	153	01.13.70	01.13.70
		BOSCO MISTO	34	37	00.37.60	00.37.60
		BOSCO CEDUO	34	54	00.06.10	00.06.10
		INCOLTO PROD.	34	83	00.03.70	00.03.70
						07.70.30
30	SAVIORE D/A	BOSCO ALTO FUSTO	27	12	43.03.00	22.93.04
		BOSCO CEDUO	34	29	00.04.70	00.04.70
						22.97.74
31	SAVIORE D/A	BOSCO ALTO FUSTO	27	12	43.03.00	14.90.90
		BOSCO ALTO FUSTO	33	4	00.14.40	00.14.40
		PASCOLO CESP.	33	57	00.18.00	00.18.00
						15.23.30
32	SAVIORE D/A	PASCOLO CESP.	27	3	19.16.20	00.81.14
		PASCOLO CESP.	27	4	15.05.90	15.05.90

Particelle secondo il piano (Nr)	INDICAZIONI SECONDO IL CATASTO					Superficie secondo il piano (ha)
	Comune catastale	Coltura	Part. catastali interessate			
			Fg.	N.	Superficie	
		BOSCO ALTO FUSTO	27	5	28.35.90	27.51.26
		BOSCO ALTO FUSTO	27	12	43.03.00	04.18.63
						47.56.93
33	SAVIORE D/A	BOSCO ALTO FUSTO	27	6	42.07.00	31.19.99
		PASCOLO CESP.	27	7	04.81.70	04.81.70
		BOSCO ALTO FUSTO	27	12	43.03.00	00.37.89
						36.39.58
34	SAVIORE D/A	BOSCO ALTO FUSTO	27	6	42.07.00	06.04.85
		BOSCO ALTO FUSTO	27	12	43.03.00	00.62.54
		BOSCO ALTO FUSTO	27	13	01.16.50	01.16.50
		BOSCO ALTO FUSTO	27	14	02.13.70	02.13.70
		PASCOLO CESP.	27	15	03.25.10	00.74.37
		BOSCO ALTO FUSTO	33	92	00.54.60	00.54.60
		BOSCO ALTO FUSTO	33	95	00.11.20	00.11.20
		BOSCO ALTO FUSTO	33	104	02.11.00	02.11.00
		BOSCO ALTO FUSTO	33	105	00.10.30	00.10.30
		BOSCO CEDUO	35	3	00.19.20	00.19.20
		BOSCO ALTO FUSTO	35	10	02.14.10	02.14.10
						15.92.36
35	SAVIORE D/A	BOSCO ALTO FUSTO	27	18	06.90.70	06.58.11
		BOSCO ALTO FUSTO	27	20	03.73.80	00.38.85
		PASCOLO CESP.	35	68	00.16.70	00.16.70
						07.13.66
36	SAVIORE D/A	BOSCO ALTO FUSTO	27	18	06.90.70	00.32.59
		PASCOLO CESP.	27	19	00.13.80	00.13.80
		BOSCO ALTO FUSTO	27	20	03.73.80	03.34.95
		PASCOLO CESP.	27	21	03.16.20	03.16.20
		BOSCO ALTO FUSTO	27	25	11.85.40	05.41.62
		BOSCO ALTO FUSTO	39	12	01.07.20	00.92.08
		BOSCO MISTO	39	121	07.30.59	04.04.07
						17.35.31
37	SAVIORE D/A	BOSCO ALTO FUSTO	27	6	42.07.00	03.43.18
		PASCOLO CESP.	27	15	03.25.10	02.50.73
		BOSCO ALTO FUSTO	27	16	21.19.90	16.19.96
						22.13.87
38	SAVIORE D/A	BOSCO ALTO FUSTO	27	16	21.19.90	04.99.94
		BOSCO ALTO FUSTO	27	17	09.55.00	09.55.00
		BOSCO ALTO FUSTO	27	22	07.40.80	07.40.80
		BOSCO ALTO FUSTO	27	23	00.24.30	00.24.30
		BOSCO ALTO FUSTO	27	25	11.85.40	06.43.78

PROSPETTO DELLA SUPERFICIE

Particelle secondo il piano (Nr)	INDICAZIONI SECONDO IL CATASTO					Superficie secondo il piano (ha)
	Comune catastale	Coltura	Part. catastali interessate			
			Fg.	N.	Superficie	
		BOSCO ALTO FUSTO	39	12	01.07.20	00.15.12
		PASCOLO CESP.	39	26	00.39.20	00.39.20
		PASCOLO	39	40	00.03.00	00.03.00
		BOSCO MISTO	39	121	07.39.50	03.26.52
						32.47.66
39	SAVIORE D/A	BOSCO ALTO FUSTO	27	6	42.07.00	01.38.98
		BOSCO ALTO FUSTO	27	8	20.54.60	11.23.97
		INCOLTO PROD.	27	30	00.06.50	00.06.50
		PASCOLO	28	17	00.09.70	00.09.70
		PASCOLO	28	18	00.04.70	00.04.70
		BOSCO ALTO FUSTO	28	19	00.24.60	00.24.60
		INCOLTO PROD.	28	43	20.40.20	00.07.30
		BOSCO ALTO FUSTO	28	49	03.10.80	03.10.80
		BOSCO ALTO FUSTO	28	54	03.70.60	03.70.60
		BOSCO ALTO FUSTO	28	89	53.93.85	14.50.77
						34.47.92
40	SAVIORE D/A	PASCOLO CESP.	28	53	00.42.50	00.42.50
		BOSCO ALTO FUSTO	28	89	53.93.85	27.55.36
		PRATO	41	81	00.01.30	00.01.30
						27.99.16
41	SAVIORE D/A	PASCOLO	28	45	54.47.60	01.44.56
		BOSCO ALTO FUSTO	28	50	04.38.60	04.38.60
		PASCOLO CESP.	28	51	06.07.90	06.07.90
		BOSCO ALTO FUSTO	28	52	02.75.70	02.75.70
		INCOLTO PROD.	28	55	33.46.70	33.46.70
		INCOLTO PROD.	28	56	07.21.30	07.21.30
						55.34.76
42	SAVIORE D/A	BOSCO MISTO	28	59	00.47.70	00.47.70
		INCOLTO PROD.	28	82	00.00.45	00.00.45
		INCOLTO PROD.	28	83	00.00.46	00.00.46
		INCOLTO PROD.	28	84	00.15.30	00.15.30
		INCOLTO PROD.	28	85	00.04.60	00.04.60
		INCOLTO PROD.	28	86	00.00.30	00.00.30
		INCOLTO PROD.	28	87	33.03.70	31.56.15
		INCOLTO PROD.	42	21	00.14.00	00.14.00
						32.38.96
43	SAVIORE D/A	PASCOLO	28	45	54.47.60	00.04.30
		PASCOLO CESP.	28	46	17.35.30	15.35.88
		PASCOLO CESP.	28	47	13.81.60	11.23.23
		PASCOLO CESP.	28	60	15.55.50	14.76.09
						41.39.50
44	SAVIORE D/A	BOSCO ALTO FUSTO	13	29	30.84.40	19.10.71
		BOSCO ALTO FUSTO	13	56	02.27.80	00.78.92
		INCOLTO PROD.	13	65	00.46.90	00.46.90
		PASCOLO CESP.	13	66	02.46.40	00.99.54
						21.36.07
45	SAVIORE D/A	PASCOLO CESP.	13	30	16.28.50	07.82.00
		PASCOLO CESP.	13	31	15.26.70	10.58.39
		INCOLTO STERILE	13	32	02.09.20	01.85.59
		PASCOLO CESP.	13	33	07.53.70	04.20.37
		PASCOLO CESP.	13	34	12.63.00	01.67.03
		PASCOLO CESP.	13	35	01.98.40	01.16.75
		INCOLTO PROD.	13	50	00.09.40	00.09.40
						27.39.53
46	VALDAONE	pascolo	125	2297	13.57.38	03.24.64
		bosco cl. 8	125	2298	25.07.59	23.55.79
		bosco cl. 8	125	2299	64.23.62	61.09.54
		pascolo	125	2300	164.88.64	41.20.20
						129.10.17
47	VALDAONE	bosco cl. 7	125	2291/1	41.44.22	16.87.41
		pascolo	125	2291/6	00.10.00	00.10.00
		strada	125	2291/8	00.75.40	00.75.40
		strada	125	2291/9	00.13.58	00.13.58
		pascolo	125	2292/1	24.70.29	14.87.35
						32.73.74
48	VALDAONE	bosco cl. 8	125	2279/1	104.44.36	35.23.25
		bosco cl. 8	125	2279/3	00.10.40	00.10.40
		pascolo	125	2281/1	14.30.30	06.13.60
		pascolo	125	2282	66.29.35	00.40.68
						41.87.93
49	VALDAONE	bosco cl. 8	125	2279/1	104.44.36	60.43.22
		pascolo	125	2281/1	14.30.30	01.05.99
		pascolo	125	2282	66.29.35	05.18.18
						66.67.39
50	VALDAONE	pascolo	125	2269/1	08.70.12	02.36.64
		bosco cl. 8	125	2270/1	54.77.08	51.69.44
		bosco cl. 8	125	2271	80.18.37	18.70.51
						72.76.59
51	VALDAONE	bosco cl. 8	125	2288	73.65.37	68.92.60
		bosco cl. 8	125	2289	85.74.64	03.81.06

PROSPETTO DELLA SUPERFICIE

Particelle secondo il piano (Nr)	INDICAZIONI SECONDO IL CATASTO					Superficie secondo il piano (ha)
	Comune catastale	Coltura	Part. catastali interessate			
			Fg.	N.	Superficie	
						72.73.66
SUPERFICIE TOTALE PARTICELLE FORESTALI						**1529.65.21**
200A Casentia	SAVIORE D/A	PASCOLO	10	10	33.67.30	01.99.06
		PASCOLO	10	11	113.22.40	81.59.92
		PASCOLO CESP.	10	31	37.39.90	02.83.45
						86.42.43
200B Casentia	SAVIORE D/A	PASCOLO	10	11	113.22.40	00.96.32
		PASCOLO CESP.	10	12	04.92.60	00.00.62
		PASCOLO CESP.	10	13	04.76.90	00.02.49
						00.99.43
200C Casentia	SAVIORE D/A	PASCOLO	10	14	01.08.90	01.04.45
		FABBRICATO RURALE	10	15	00.04.50	00.04.50
		PASCOLO	10	32	3760	00.37.60
						01.46.55
201A Macesso Intermedia	SAVIORE D/A	INCOLTO PROD.	11	12	70.94.70	00.84.49
		INCOLTO PROD.	11	25	31.13.50	02.43.67
		INCOLTO PROD.	12	8	05.39.90	00.57.73
		FABBRICATO RURALE	12	9	00.00.16	00.00.16
		BOSCO CEDUO	12	10	07.77.20	00.34.07
		PASCOLO	12	26	00.86.90	00.84.25
						00.23.71
						05.28.08
201B Macesso Inferiore	SAVIORE D/A	INCOLTO PROD.	6	16	195.60.40	06.50.43
		INCOLTO STERILE	11	7	38.05.30	23.02.47
		INCOLTO STERILE	11	8	16.52.80	14.77.93
		INCOLTO STERILE	11	9	23.22.60	04.84.54
		PASCOLO	11	10	10.77.30	10.84.18
		INCOLTO PROD.	11	11	06.93.00	02.78.17
		INCOLTO PROD.	11	12	70.94.70	40.29.53
		INCOLTO PROD.	11	13	08.54.30	06.71.69
		PASCOLO	11	14	03.11.90	03.11.90
		FABBRICATO RURALE	11	15	00.05.30	00.05.30
		INCOLTO PROD.	11	25	31.13.50	00.63.95
		FABBRICATO RURALE	11	34	00.00.24	00.00.24
		FABBRICATO RURALE	11	35	00.00.90	00.00.90
		PASCOLO CESP.	12	1	02.68.80	02.68.80
		PASCOLO	12	4	00.83.40	00.76.37
		BOSCO CEDUO	12	7	00.81.40	00.03.50
						00.25.74
						117.35.64

Particelle secondo il piano (Nr)	INDICAZIONI SECONDO IL CATASTO					Superficie secondo il piano (ha)
	Comune catastale	Coltura	Part. catastali interessate			
			Fg.	N.	Superficie	
201C Macesso Superiore	SAVIORE D/A	INCOLTO PROD.	6	16	195.60.40	44.08.00
		INCOLTO PROD.	6	17	37.84.00	18.06.17
		PASCOLO	6	36	00.81.20	00.81.20
		PASCOLO	6	40	00.44.20	00.44.20
		PASCOLO	6	49	00.87.90	00.87.90
		PASCOLO	6	51	03.32.00	03.32.00
		FABBRICATO RURALE	6	52	00.03.20	00.03.20
		PASCOLO CESP.	6	53	01.62.50	01.62.50
		PASCOLO	6	54	00.88.90	00.88.90
		PASCOLO CESP.	6	55	00.81.10	00.81.10
		PASCOLO CESP.	6	56	00.46.60	00.46.60
		INCOLTO PROD.	6	57	00.14.20	00.14.20
		INCOLTO PROD.	6	61	17.22.80	06.54.29
		INCOLTO STERILE	6	62	23.44.00	00.08.62
		INCOLTO PROD.	11	13	08.54.30	00.39.69
						78.58.57
201D Salarno-Dosazzo	SAVIORE D/A	INCOLTO STERILE	3	1	275.80.10	00.70.73
		PASCOLO	3	7	01.63.40	01.54.15
		PASCOLO	3	8	04.80.10	04.80.10
		PASCOLO	3	9	00.27.30	00.27.30
		PASCOLO	3	10	00.01.20	00.01.20
		PASCOLO	3	11	03.63.40	03.63.40
		PASCOLO	3	12	03.06.00	02.98.81
		PASCOLO	3	13	03.29.80	03.29.80
		PASCOLO	3	15	08.71.10	08.57.24
		PASCOLO	3	16	01.14.70	01.14.70
		FABBRICATO RURALE	3	17	00.06.20	00.06.20
		FABBRICATO RURALE	3	18	00.00.84	00.00.84
		FABBRICATO RURALE	3	19	00.00.32	00.00.32
		PASCOLO	3	21	02.49.20	02.49.20
		PASCOLO	3	22	00.64.00	00.64.00
		PASCOLO	3	23	03.93.80	03.65.80
		PASCOLO	3	24	16.04.70	16.04.70
		FABBRICATO RURALE	3	32	00.02.20	00.02.20
		INCOLTO PROD.	6	17	37.84.00	00.51.24
		INCOLTO PROD.	6	19	20.43.40	09.45.67
		INCOLTO PROD.	6	20	16.03.00	02.89.38
		PASCOLO	6	21	00.91.10	00.91.10
		PASCOLO	6	22	00.23.80	00.23.80
		INCOLTO STERILE	6	28	00.01.10	00.01.10

PROSPETTO DELLA SUPERFICIE

Particelle secondo il piano (Nr)	INDICAZIONI SECONDO IL CATASTO					Superficie secondo il piano (ha)
	Comune catastale	Coltura	Part. catastali interessate			
			Fg.	N.	Superficie	
		PASCOLO	6	30	00.87.20	00.87.20
		FABBRICATO RURALE	6	31	00.00.20	00.00.20
		FABBRICATO RURALE	6	32	00.10.20	00.10.20
		PASCOLO	6	66	00.83.30	00.83.30
		PASCOLO	7	1	96.57.30	06.55.00
		PASCOLO	8	7	01.03.90	00.78.26
		PASCOLO	8	8	00.89.70	00.89.70
		INCOLTO PROD.	8	9	33.84.60	03.53.13
		PASCOLO	8	10	00.55.00	00.55.00
						78.04.97
201E Prudenzini	SAVIORE D/A	INCOLTO STERILE	3	1	275.80.10	00.83.73
		PASCOLO	3	15	08.71.10	00.11.42
		INCOLTO STERILE	4	3	94.60.90	02.63.91
		INCOLTO STERILE	4	5	24.56.70	04.40.69
		INCOLTO STERILE	4	6	37.00.30	11.01.35
		FABBRICATO RURALE	4	7	00.02.00	00.02.00
		PASCOLO	4	8	04.76.80	04.70.80
		INCOLTO STERILE	4	10	35.49.50	19.20.98
		PASCOLO	4	13	01.78.90	01.78.90
		INCOLTO STERILE	4	14	03.57.90	00.17.45
		INCOLTO STERILE	8	6	05.34.10	00.45.63
		PASCOLO	8	7	01.03.90	00.19.73
		INCOLTO PROD.	8	9	33.84.60	00.90.22
						46.46.81
202 Bos	SAVIORE D/A	PASCOLO	12	12	105.87.80	59.34.75
		FABBRICATO RURALE	12	13	00.04.70	00.04.70
		FABBRICATO RURALE	12	14	00.00.48	00.00.48
		INCOLTO STERILE	12	25	71.16.50	05.34.17
						64.74.10
203A Tolle	SAVIORE D/A	BOSCO ALTO FUSTO	13	56	02.27.80	01.48.88
		BOSCO ALTO FUSTO	13	60	00.30.10	00.30.10
		PASCOLO CESP.	13	66	02.46.40	01.38.90
		PASCOLO CESP.	28	46	17.35.30	00.17.11
		PASCOLO CESP.	28	47	13.81.60	00.30.83
		PASCOLO CESP.	28	60	15.55.60	00.79.41
		FABBRICATO RURALE	28	61	00.00.66	00.00.66
		BOSCO ALTO FUSTO	28	62	00.26.20	00.26.20
		PASCOLO CESP.	28	63	00.17.40	00.17.40
		PASCOLO CESP.	28	64	00.16.90	00.16.90
		PASCOLO CESP.	28	65	00.42.50	00.42.50

Particelle secondo il piano (Nr)	INDICAZIONI SECONDO IL CATASTO					Superficie secondo il piano (ha)
	Comune catastale	Coltura	Part. catastali interessate			
			Fg.	N.	Superficie	
						05.48.89
203B Lincino	SAVIORE D/A	INCOLTO STERILE	13	32	02.09.20	00.23.61
		PASCOLO CESP.	13	33	07.53.70	00.13.24
		INCOLTO PROD.	13	36	05.32.40	00.70.82
		PASCOLO	13	45	01.21.20	01.21.20
		FABBRICATO RURALE	13	46	00.02.60	00.02.60
		PASCOLO	13	47	00.10.60	00.10.60
		FABBRICATO DISMESSO	13	48	00.00.58	00.00.58
		INCOLTO PROD.	13	49	00.07.00	00.07.00
		INCOLTO PROD.	13	51	00.67.80	00.67.80
		INCOLTO PROD.	13	52	00.07.90	00.07.90
		INCOLTO PROD.	13	53	00.00.48	00.00.48
		INCOLTO PROD.	13	54	08.15.10	01.84.63
		PASCOLO	13	59	00.93.50	00.93.50
		INCOLTO STERILE	13	62	00.10.10	00.10.10
		INCOLTO STERILE	13	63	01.10.30	01.10.30
		PASCOLO	13	64	01.47.50	01.47.50
		PASCOLO	13	67	00.21.00	00.21.00
						08.92.86
203C Coster (Vecchia polveriera)	SAVIORE D/A	INCOLTO STERILE	13	19	39.91.10	07.77.40
		PASCOLO	13	22	13.58.30	08.62.53
		PASCOLO	13	37	19.92.80	01.85.33
		PASCOLO	13	38	00.91.40	00.91.40
						19.16.66
203D Boazzo	SAVIORE D/A	PASCOLO	13	27	26.75.80	21.78.80
		BOSCO ALTO FUSTO	13	28	52100	05.21.00
		BOSCO ALTO FUSTO	13	29	308440	08.47.90
		PASCOLO CESP.	13	66	02.46.40	00.07.96
		PASCOLO	28	45	54.47.60	52.98.74
		PASCOLO CESP.	28	46	17.35.30	01.82.31
		PASCOLO CESP.	28	47	13.81.60	02.27.54
		INCOLTO PROD.	28	87	33.03.70	01.47.55
						94.11.80
204 Boazzo	SAVIORE D/A	PASCOLO CESP.	27	3	19.16.20	18.35.06
		BOSCO ALTO FUSTO	27	5	28.35.90	00.84.64
		BOSCO ALTO FUSTO	27	8	20.54.60	09.30.63
		PASCOLO	27	24	17.87.00	17.87.00
		INCOLTO PROD.	28	43	20.40.20	20.32.90
		PASCOLO	28	44	16.53.60	16.53.60
		BOSCO ALTO FUSTO	28	89	53.93.85	11.87.72

PROSPETTO DELLA SUPERFICIE

Particelle secondo il piano (Nr)	INDICAZIONI SECONDO IL CATASTO					Superficie secondo il piano (ha)
	Comune catastale	Coltura	Part. catastali interessate			
			Fg.	N.	Superficie	
						95.11.55
205A Re di Castello Dentro	VALDAONE	cascina	125	468	00.01.51	00.01.51
		ruderi	125	469	00.00.50	00.00.50
		cascina	125	471	00.00.72	00.00.72
		bosco cl. 8	125	2299	64.23.62	01.52.60
		pascolo	125	2300	164.88.64	90.15.04
						91.70.37
205B Re di Castello	VALDAONE	pascolo	125	2297	13.57.38	06.67.88
		bosco cl. 8	125	2298	25.07.59	01.51.80
		bosco cl. 8	125	2999	64.23.62	01.61.48
		pascolo	125	2300	164.88.64	02.39.98
						12.21.14
206A Campo	VALDAONE	cascina	125	465	00.02.09	00.02.09
		bosco cl. 7	125	2292/1	24.70.29	30.50.13
		pascolo	125	2294	134.72.40	79.01.42
						109.53.64
206B Campo di Sotto	VALDAONE	cascina	125	466	00.01.15	00.01.15
		bosco cl. 7	125	2291/1	41.44.22	01.98.43
		bosco cl. 7	125	2292/1	24.70.29	01.91.19
						03.90.77
207A Breguzzo Alto	VALDAONE	bosco cl. 8	125	2279/1	104.44.36	00.15.75
		pascolo	125	2282	66.29.35	53.48.50
						53.64.25
207B Breguzzo	VALDAONE	cascina	125	461	00.01.08	00.01.08
		bosco cl. 8	125	2279/1	104.44.36	00.04.00
		pascolo	125	2281/1	66.29.35	07.10.71
						07.15.79
207C Breguzzo	VALDAONE	pascolo	125	2269/1	08.70.12	06.33.48
		bosco cl. 8	125	2270/1	54.77.08	00.71.18
		bosco cl. 8	125	2279/1	104.44.36	00.27.54
		improduttivo	125	2280	00.72.65	00.72.65
						08.04.85
207D Pozza	VALDAONE	bosco cl. 8	125	2271	80.18.37	06.49.07
						06.49.07
208 Lago Copidello	VALDAONE	cascina	125	467	00.00.54	00.00.54
		bosco cl. 8	125	2288	73.65.37	00.65.35
		pascolo	125	2289	85.74.64	12.75.77
						13.41.66
SUPERFICIE TOTALE COMPARTI PASCOLIVI						**1008.29.88**

Particelle secondo il piano (Nr)	INDICAZIONI SECONDO IL CATASTO					Superficie secondo il piano (ha)
	Comune catastale	Coltura	Part. catastali interessate			
			Fg.	N.	Superficie	
300	SAVIORE D/A	INCOLTO STERILE	11	7	38.05.30	02.32.90
		INCOLTO PROD.	11	12	70.94.70	29.35.64
		INCOLTO PROD.	11	23	28.16.90	20.36.10
		INCOLTO PROD.	11	24	04.71.40	04.71.40
		INCOLTO PROD.	11	25	31.13.50	28.05.88
						84.81.92
301	SAVIORE D/A	INCOLTO STERILE	3	1	275.80.10	77.73.95
		INCOLTO STERILE	3	3	15.72.70	11.98.18
		INCOLTO STERILE	3	4	15.10.00	15.10.00
		INCOLTO PROD.	3	5	02.34.10	02.34.10
		INCOLTO PROD.	3	6	01.97.70	01.97.70
		PASCOLO	3	7	01.63.40	00.09.25
		INCOLTO STERILE	4	6	37.00.30	17.17.48
		INCOLTO STERILE	6	16	195.60.40	145.01.97
		INCOLTO STERILE	6	17	37.84.00	19.26.59
		INCOLTO PROD.	6	18	06.10.70	06.10.70
		INCOLTO STERILE	6	19	20.43.40	10.97.73
		INCOLTO STERILE	6	20	16.03.00	13.13.62
		PASCOLO	11	4	19.82.30	19.82.30
		PASCOLO	11	5	22.01.20	18.63.87
		PASCOLO	11	6	37.64.10	27.01.79
		INCOLTO STERILE	11	7	38.05.30	12.69.93
		INCOLTO STERILE	11	8	16.52.80	01.74.87
		INCOLTO STERILE	11	9	23.22.60	18.38.06
		PASCOLO	11	10	10.77.30	00.05.00
		INCOLTO PROD.	11	11	06.93.00	04.14.83
		INCOLTO PROD.	11	12	70.94.70	00.45.04
						423.86.96
302	SAVIORE D/A	PASCOLO	3	23	03.93.80	00.28.00
		PASCOLO	7	1	96.57.30	46.00.65
		PASCOLO	7	2	35.67.00	35.67.00
		PASCOLO	7	4	201.51.60	16.16.48
		INCOLTO PROD.	8	9	33.84.60	05.77.99
		INCOLTO PROD.	8	11	139.94.90	02.72.62
						106.62.74
303	SAVIORE D/A	INCOLTO PROD.	6	61	17.22.80	09.41.10
		INCOLTO STERILE	6	62	23.44.00	23.35.38
		INCOLTO STERILE	6	63	14.77.40	14.77.40
		INCOLTO STERILE	6	64	04.62.10	04.62.10
		INCOLTO STERILE	6	65	03.81.90	03.81.90

PROSPETTO DELLA SUPERFICIE

Particelle secondo il piano (Nr)	INDICAZIONI SECONDO IL CATASTO					Superficie secondo il piano (ha)
	Comune catastale	Coltura	Part. catastali interessate			
			Fg.	N.	Superficie	
		PASCOLO	7	4	201.51.60	03.72.80
		INCOLTO STERILE	7	7	01.38.40	01.28.40
		INCOLTO STERILE	12	3	62.06.90	23.17.61
						84.16.69
304	SAVIORE D/A	BOSCO CEDUO	12	11	15.84.80	06.19.58
		PASCOLO	12	12	105.87.80	18.37.40
		BOSCO CEDUO	12	23	32.12.90	32.12.90
		BOSCO CEDUO	12	24	20.16.90	05.33.46
		BOSCO CEDUO	12	30	05.68.50	05.68.50
		BOSCO CEDUO	12	31	24.93.70	23.24.88
		BOSCO MISTO	27	1	33.19.70	06.45.94
		BOSCO ALTO FUSTO	27	26	20.45.00	13.77.30
						111.19.96
305	SAVIORE D/A	PASCOLO	13	22	13.58.30	04.95.77
		BOSCO ALTO FUSTO	13	29	30.84.40	03.25.79
		PASCOLO CESP.	13	30	16.28.50	08.46.50
		PASCOLO CESP.	13	31	15.26.70	04.68.31
		PASCOLO CESP.	13	33	07.53.70	03.20.09
		PASCOLO CESP.	13	34	12.63.00	05.87.25
		PASCOLO	13	35	01.98.40	00.81.65
		INCOLTO PROD.	13	36	05.32.40	04.61.58
		PASCOLO CESP.	13	37	19.92.80	18.07.47
		INCOLTO PROD.	13	54	08.15.10	06.30.47
						60.24.88
SUPERFICIE TOTALE INCOLTI PRODUTTIVI						**870.93.15**
400	SAVIORE D/A	PASCOLO	10	10	33.67.30	31.68.24
		PASCOLO	10	11	113.22.40	06.27.54
		INCOLTO STERILE	11	1	11.97.70	11.97.70
		INCOLTO STERILE	11	2	23.12.30	23.12.30
		PASCOLO	11	3	37.09.90	37.09.90
		PASCOLO CESP.	11	18	27.41.30	03.67.09
						113.82.77
401	SAVIORE D/A	INCOLTO STERILE	3	1	275.80.10	196.51.69
		INCOLTO STERILE	3	2	02.03.50	02.03.50
		INCOLTO STERILE	3	3	15.72.70	03.74.52
		INCOLTO STERILE	4	1	06.06.20	06.06.20
		INCOLTO STERILE	4	2	20.48.80	20.48.80
		INCOLTO STERILE	4	5	24.56.70	18.36.01
		INCOLTO STERILE	4	6	37.00.30	08.81.47
						256.02.19

Particelle secondo il piano (Nr)	INDICAZIONI SECONDO IL CATASTO					Superficie secondo il piano (ha)
	Comune catastale	Coltura	Part. catastali interessate			
			Fg.	N.	Superficie	
402	SAVIORE D/A	INCOLTO STERILE	1	1	737.19.10	737.19.10
		INCOLTO STERILE	1	2	23.57.50	23.57.50
		INCOLTO STERILE	1	4	861.16.50	861.16.50
		INCOLTO STERILE	2	1	363.71.90	363.71.90
		INCOLTO STERILE	2	2	12.42.90	12.42.90
		INCOLTO STERILE	2	3	16.25.60	16.25.60
		INCOLTO STERILE	2	4	23.11.20	23.11.20
						2037.44.70
403	SAVIORE D/A	INCOLTO STERILE	4	3	94.60.90	91.96.99
		INCOLTO STERILE	4	4	08.37.30	08.37.30
		INCOLTO STERILE	4	5	24.56.70	01.80.00
		PASCOLO	4	8	04.76.80	00.06.00
		INCOLTO STERILE	4	10	35.49.50	16.28.52
		INCOLTO STERILE	4	11	59.86.70	59.86.70
		INCOLTO STERILE	4	14	03.57.90	03.40.45
		INCOLTO STERILE	4	15	03.08.10	03.08.10
		INCOLTO STERILE	4	16	11.11.80	11.11.80
		PASCOLO	7	1	96.57.30	44.01.65
		PASCOLO	7	4	201.51.60	181.62.32
		INCOLTO STERILE	7	7	01.38.40	00.10.00
		INCOLTO STERILE	7	8	12.19.80	12.19.80
		INCOLTO STERILE	7	9	08.91.50	08.91.50
		PASCOLO	7	10	07.89.40	07.89.40
		INCOLTO STERILE	8	6	05.34.10	04.88.47
		INCOLTO PROD.	8	9	33.84.60	23.63.26
		INCOLTO PROD.	8	11	139.94.90	137.22.28
		INCOLTO STERILE	12	3	62.06.90	38.89.29
		PASCOLO	12	12	105.87.80	28.15.65
		INCOLTO STERILE	12	25	71.16.50	65.82.33
		INCOLTO STERILE	13	15	12.25.20	12.25.20
		INCOLTO STERILE	13	16	24.58.00	24.58.00
		INCOLTO STERILE	13	17	16.03.50	16.03.50
		INCOLTO STERILE	13	18	14.43.00	14.43.00
		INCOLTO STERILE	13	19	39.91.10	32.13.70
		INCOLTO STERILE	13	24	10.62.60	10.62.60
		PASCOLO	13	27	26.75.80	04.97.00
		PASCOLO CESP.	13	34	12.63.00	05.08.72
						869.43.53
404	VALDAONE	pascolo	125	2297	13.57.38	03.64.86
		pascolo	125	2300	164.88.64	31.13.42

PROSPETTO DELLA SUPERFICIE

Particelle secondo il piano (Nr)	INDICAZIONI SECONDO IL CATASTO					Superficie secondo il piano (ha)
	Comune catastale	Coltura	Part. catastali interessate			
			Fg.	N.	Superficie	
						34.78.28
405	VALDAONE	pascolo	125	2294	134.72.40	55.70.98
						55.70.98
406	VALDAONE	bosco cl. 8	125	2279/1	104.44.36	08.30.60
		pascolo	125	2282	66.29.35	07.21.99
						15.52.59
407	VALDAONE	bosco cl. 8	125	2270/1	57.77.08	02.36.46
		bosco cl. 8	125	2271	80.18.37	54.98.79
						57.35.25
408	VALDAONE	bosco cl. 8	125	2288	73.65.37	04.07.42
		pascolo	125	2289	85.74.64	69.17.77
						73.25.19
					SUPERFICIE TOTALE IMPRODUTTIVI	**3513.35.48**

PROSPETTO DELLA SUPERFICIE ESCLUSA DAL PIANO

Particelle secondo il piano (Nr)	INDICAZIONI SECONDO IL CATASTO					Superficie secondo il piano (ha)
	Comune catastale	Coltura	Part. catastali interessate			
			Fg.	N.	Superficie	
SUPERFICI ESCLUSE DAL PIANO						
	SAVIORE D/A	PASCOLO (RIMANENZA)	3	12	03.06.00	00.07.19
		FABBRICATO RURALE	3	14	00.02.20	00.02.20
		PASCOLO (RIMANENZA)	3	15	08.71.10	00.02.44
		PASCOLO	3	20	00.22.10	00.22.10
		FABBRICATO RURALE	6	33	00.00.50	00.00.50
		PASCOLO (RIMANENZA)	8	7	01.03.90	00.05.91
		FABBRICATO RURALE	11	16	00.00.24	00.00.24
		FABBRICATO RURALE	11	17	00.00.90	00.00.90
		FABBRICATO RURALE	16	180	00.00.07	00.00.07
		FABBRICATO RURALE	17	217	00.00.36	00.00.36
		BOSCO MISTO	17	233	00.16.20	00.16.20
		INCOLTO PROD.	17	234	00.03.70	00.03.70
		PASCOLO	17	287	00.02.10	00.02.10
		PASCOLO	17	288	00.01.60	00.01.60
		FABBRICATO RURALE	18	20	00.00.36	00.00.36
		FABBRICATO RURALE	18	28	00.00.61	00.00.61
		INCOLTO PROD.	18	29	01.02.40	01.02.40
		BOSCO ALTO FUSTO	18	75	00.00.94	00.00.94
		BOSCO ALTO FUSTO	18	116	00.24.10	00.24.10
		BOSCO ALTO FUSTO	18	117	00.44.60	00.44.60
		BOSCO ALTO FUSTO	18	131	00.04.50	00.04.50
		BOSCO ALTO FUSTO	18	136	00.01.60	00.01.60
		INCOLTO PROD.	18	137	00.00.21	00.00.21
		BOSCO ALTO FUSTO	18	139	00.03.10	00.03.10
		BOSCO ALTO FUSTO	18	141	00.05.20	00.05.20
		PRATO	19	91	00.08.80	00.08.80
		FABBRICATO URBANO	20	109	00.04.40	00.04.40
		SEMINATIVO	20	183	00.00.35	00.00.35
		PRATO	20	206	00.04.40	00.04.40
		PASCOLO	20	256	00.03.95	00.03.95
		PASCOLO	20	259	00.01.80	00.01.80
		PASCOLO	20	261	00.00.12	00.00.12
		PASCOLO	20	282	00.11.08	00.11.08
		PASCOLO	20	300	00.00.09	00.00.09
		PASCOLO	20	301	00.00.22	00.00.22
		PASCOLO	20	310	00.23.58	00.23.58
		PASCOLO	20	313	00.00.52	00.00.52
		PASCOLO	21	17	00.07.00	00.07.00
		FABBRICATO RURALE	21	204	00.00.26	00.00.26

Particelle secondo il piano (Nr)	INDICAZIONI SECONDO IL CATASTO					Superficie secondo il piano (ha)
	Comune catastale	Coltura	Part. catastali interessate			
			Fg.	N.	Superficie	
	SAVIORE D/A	FABBRICATO RURALE	22	43	00.00.15	00.00.15
		FABBRICATO RURALE	22	48	00.00.45	00.00.45
		INCOLTO PROD.	23	10	00.02.40	00.02.40
		PRATO	23	94	00.02.20	00.02.20
		PRATO	24	376	00.00.60	00.00.60
		BOSCO CEDUO	25	93	00.06.00	00.06.00
		FABBRICATO RURALE	25	120	00.00.06	00.00.06
		BOSCO CEDUO	25	121	00.19.70	00.19.70
		BOSCO ALTO FUSTO	26	4	00.03.40	00.03.40
		PRATO	26	254	00.00.90	00.00.90
		PASCOLO	28	68	00.01.70	00.01.70
		PRATO	29	280	00.13.24	00.13.24
		PRATO	29	281	00.05.76	00.05.76
		PRATO	29	282	00.45.37	00.45.37
		PRATO	29	285	00.00.48	00.00.48
		PRATO	29	286	00.00.01	00.00.01
		PRATO	29	287	00.03.35	00.03.35
		PRATO	29	288	00.02.15	00.02.15
		PRATO	29	289	00.07.00	00.07.00
		FABBRICATO URBANO	30	24	00.26.50	00.26.50
		PASCOLO	30	232	00.04.30	00.04.30
		PRATO	30	277	00.04.30	00.04.30
		PASCOLO	30	298	00.00.90	00.00.90
		PRATO	30	444	00.02.10	00.02.10
		FABBRICATO RURALE	30	278	00.00.53	00.00.53
		PRATO	31	206	00.05.00	00.05.00
		PRATO	31	209	00.01.90	00.01.90
		FABBRICATO RURALE	31	213	00.01.00	00.01.00
		FABBRICATO RURALE	33	55	00.00.15	00.00.15
		BOSCO ALTO FUSTO	33	141	00.56.70	00.56.70
		PRATO	36	369	00.00.50	00.00.50
		PASCOLO	37	28	00.00.44	00.00.44
		FABBRICATO URBANO	37	115	00.01.60	00.01.60
		BOSCO CEDUO	38	3	00.01.80	00.01.80
		BOSCO CEDUO	38	4	00.01.10	00.01.10
		PRATO	38	12	00.08.10	00.08.10
		PRATO	38	13	00.09.70	00.09.70
		PRATO	38	378	00.07.40	00.07.40
		FABBRICATO RURALE	39	1	00.00.25	00.00.25
		FABBRICATO RURALE	39	4	00.00.45	00.00.45

PROSPETTO DELLA SUPERFICIE ESCLUSA DAL PIANO

Particelle secondo il piano (Nr)	INDICAZIONI SECONDO IL CATASTO					Superficie secondo il piano (ha)
	Comune catastale	Coltura	Part. catastali interessate			
			Fg.	N.	Superficie	
	SAVIORE D/A	FABBRICATO RURALE	39	6	00.00.22	00.00.22
		FABBRICATO RURALE	39	30	00.09.60	00.09.60
		PRATO	40	58	00.05.70	00.05.70
		FABBRICATO RURALE	40	60	00.00.20	00.00.20
		PASCOLO	40	114	00.05.90	00.05.90
		PASCOLO	40	115	00.11.30	00.11.30
		FABBRICATO RURALE	41	12	00.00.17	00.00.17
		FABBRICATO RURALE	41	29	00.00.50	00.00.50
		PASCOLO	41	49	00.23.80	00.23.80
		PASCOLO CESP.	42	19	00.02.20	00.02.20
		Conguaglio superfici inserite senza identificazione catastale				-00.49.45
		Conguaglio errore mappale 10, foglio 11				-00.11.88
						05.67.60
SUPERFICIE TOTALE PARTICELLE ESCLUSE DAL PIANO						**05.67.60**

3 . RIEPILOGO DELLE SUPERFICI

RIEPILOGO DELLE SUPERFICI

COMUNE DI : SAVIORE D/A - VALDAONE	**RIEPILOGO DELLE SUPERFICI**			
PROPRIETÁ: COMUNE DI SAVIORE D/A	CODICI Categorie Statistiche	SUPERFICI SECONDO IL PIANO		
TIPOLOGIE COLTURALI BOSCO (Classi economiche ed ecologico attitudinali)		TOTALE ha	IMPRODUTT. ha	NETTA FORESTALE ha
Classe economica A - Fustaia produttiva di conifere	1 1 1 1	254,47	23,47	231,00
Classe economica B - Fustaia produttiva di conifere	1 1 1 1	148,63	16,13	132,50
Classe economica C - Bosco di produzione (in ricostituzione)	1 3 6	123,41	16,41	107,00
Classe economica H - Fustaia di protezione	1 3 2 1	1003,13	193,63	809,50
TOTALE PRODUZIONE		526,52	56,02	470,50
TOTALE PROTEZIONE		1003,13	193,63	809,50
TOTALE BOSCO		**1529,65**	**249,65**	**1280,00**

			IMPRODUTT.	CESPUGLIATO NON PASCOL.	NETTA PASCOLIVA
PASCOLI	2	1008,30	101,23	236,19	670,88
INCOLTI PRODUTTIVI	3	870,93			
TOTALE PASCOLI - INCOLTI PRODUTTIVI		1879,23			
IMPRODUTTIVI (incolti sterili)	4	3513,35			
TOTALE SUPERFICIE DEL PIANO		**6922,24**			
Superfici ecluse dal piano (fuori piano)		5,68			
TOTALE GENERALE DEL PIANO		**6927,91**			

4 . PROSPETTO DI RAFFRONTO DELLE SUPERFICI

PROSPETTO DI RAFFRONTO TRA IL PARTICELLARE ATTUALE E QUELLO DEL PIANO D'ASSESTAMENTO PRECEDENTE

PIANO 1999					PIANO 2022					Variazioni della superficie rispetto al precedente Piano di Assestameto	
N° Part.	Classe Econ.	Superficie ha			N° Part.	Classe Econ.	Superficie ha				
		Lorda	Impr.	Netta			Lorda	Impr.+Pnf	Netta	Lorda (ha)	Netta (ha)
1	A	33,1300	1,3200	31,81	1	A	30,1841	0,6841	29,5000	-2,9459	-2,31
2	B	20,0300	1,3700	18,66	2	B	15,7607	0,7607	15,0000	-4,2693	-3,66
3	H	24,7400	6,6700	18,07	3	H	35,8593	4,8593	31,0000	11,1193	12,93
4	H	39,8400	4,5800	35,26	4	H	42,5841	3,5841	39,0000	2,7441	3,74
5	B	24,7000	2,4700	22,23	5	B	27,574	3,574	24,0000	2,8740	1,77
6	A	20,5800	1,4400	19,14	6	A	20,5374	0,5374	20,0000	-0,0426	0,86
7	A	10,3400	0,7300	9,61	7	A	10,9172	0,9172	10,0000	0,5772	0,39
8	A	23,3800	2,1100	21,27	8	B	24,5442	1,544	23,0000	1,1642	1,73
9	B	18,9000	1,2600	17,64	9	B	18,6165	1,1165	17,5000	-0,2835	-0,14
10	H	16,5600	2,3400	14,22	10	H	27,9406	2,9406	25,0000	11,3806	10,78
11	H	32,1100	1,2800	30,83	11	H	32,4051	1,4051	31,0000	0,2951	0,17
12	B	10,5700	0,9400	9,63	12	B	10,5050	0,5050	10,0000	-0,0650	0,37
13	A	12,3300	0,9800	11,35	13	C	12,2767	0,7767	11,5000	-0,0533	0,15
14	A	9,3100	0,6500	8,66	14	C	9,317	0,317	9,0000	0,0070	0,34
15	A	23,6400	2,0900	21,55	15	C	22,3357	0,8357	21,5000	-1,3043	-0,05
16	H	14,3700	1,5800	12,79	16	H	24,5296	3,5296	21,0000	10,1596	8,21
17	H	18,7600	4,6300	14,13	17	H	11,1742	1,6742	9,5000	-7,5858	-4,63
18	A	15,4300	3,5300	11,90	18	C	22,5181	3,5181	19,0000	7,0881	7,10
19	H	14,6200	2,5500	12,07	19	H	7,7653	0,2653	7,5000	-6,8547	-4,57
20	H	38,6500	13,7800	24,87	20	H	38,5092	13,5092	25,0000	-0,1408	0,13
21	H	36,8400	8,1500	28,69	21	H	34,7176	5,7176	29,0000	-2,1224	0,31
22	H	35,3000	5,3400	29,96	22	H	36,2795	5,7795	30,5000	0,9795	0,54
23	A	21,0800	3,5100	17,57	23	A	22,4131	2,4131	20,0000	1,3331	2,43
24	A	21,9900	3,9600	18,03	24	A	21,5710	3,5710	18,0000	-0,4190	-0,03
25	H	30,5800	6,1100	24,47	25	H	30,8108	6,8108	24,0000	0,2308	-0,47
26	A	26,1000	3,1300	22,97	26	A	25,0283	1,5283	23,5000	-1,0717	0,53
27	A	25,9300	2,5900	23,34	27	A	27,0895	2,5895	24,5000	1,1595	1,16
28	H	4,6300	0,4600	4,17	28	H	4,7274	0,7274	4,0000	0,0974	-0,17
29	C	8,0400	1,3900	6,65	29	A	7,703	0,703	7,0000	-0,3370	0,35
30	A	22,6500	5,6600	16,99	30	A	22,9774	3,4774	19,5000	0,3274	2,51
31	A	15,3200	2,3000	13,02	31	B	15,2330	1,733	13,5000	-0,0870	0,48
32	H	38,4600	17,3000	21,16	32	H	47,5693	16,5693	31,0000	9,1093	9,84
33	B	31,7800	5,7200	26,06	33	B	36,3958	6,8958	29,5000	4,6158	3,44
34	A	16,0500	1,2800	14,77	34	A	15,9236	1,4236	14,5000	-0,1264	-0,27
35	A	6,9300	0,2700	6,66	35	C	7,1366	0,1366	7,0000	0,2066	0,34

PROSPETTO DI RAFFRONTO TRA IL PARTICELLARE ATTUALE E QUELLO DEL PIANO D'ASSESTAMENTO PRECEDENTE

PIANO 1999					PIANO 2022					Variazioni della superficie rispetto al precedente Piano di Assestameto	
N° Part.	Classe Econ.	Superficie ha			N° Part.	Classe Econ.	Superficie ha				
		Lorda	Impr.	Netta			Lorda	Impr.+Pnf	Netta	Lorda (ha)	Netta (ha)
36	A	18,2700	1,4600	16,81	36	C	17,3531	1,3531	16,0000	-0,9169	-0,81
37	A	21,7900	3,0500	18,74	37	A	22,1387	1,1387	21,0000	0,3487	2,26
38	A	32,1600	9,6500	22,51	38	C	32,4766	9,4766	23,0000	0,3166	0,49
39	H	24,8200	9,4300	15,39	39	H	34,4792	9,4792	25,0000	9,6592	9,61
40	A	27,5900	4,6900	22,90	40	A	27,9916	4,4916	23,5000	0,4016	0,60
41	H	52,2300	20,8900	31,34	41	H	55,3476	20,3476	35,0000	3,1176	3,66
42	H	32,6900	12,4200	20,27	42	H	32,3896	12,3896	20,0000	-0,3004	-0,27
43	H	39,1000	9,7700	29,33	43	H	41,3950	9,3950	32,00	2,2950	2,67
44	H	25,1300	7,5400	17,59	44	H	21,3607	3,3607	18,00	-3,7693	0,41
45	H	25,8800	8,0200	17,86	45	H	27,3953	8,3953	19,00	1,5153	1,14
46	H	91,5100	25,6200	65,89	46	H	129,1017	14,1017	115,00	37,5917	49,11
47	H	34,7400	6,9500	27,79	47	H	32,7374	5,7374	27,00	-2,0026	-0,79
48	H	36,0200	6,4800	29,54	48	H	41,8793	6,8793	35,00	5,8593	5,46
49	H	56,1900	10,6700	45,52	49	H	66,6739	10,6739	56,00	10,4839	10,48
50	H	48,3900	13,0600	35,33	50	H	72,7659	12,7659	60,00	24,3759	24,67
51	H	74,9800	17,2700	57,71	51	H	72,7366	12,7366	60,00	-2,2434	2,29
TOTALE		**1405,1600**	**290,4400**	**1114,7200**			**1529,6521**	**249,6521**	**1280,0000**	**124,4921**	**165,2800**

5 . PROSPETTO RIEPILOGATIVO DEI DATI PRINCIPALI PER CLASSI ECONOMICHE

PROSPETTO RIEPILOGATIVO DEI DATI PRINCIPALI PER CLASSI ECONOMICHE

CLASSE ATTITUDINALE: *Produzione* **CLASSE ECONOMICA** *A* **ORDINAMENTO VEGETAZIONALE** *Pecceta montana dei substrati silicatici dei suoli mesici*
Pecceta montana dei substrati silicatici dei suoli xerici
Pecceta secondaria montana

SUPERFICIE (ha)			PROVVIGIONE (mc)			
Lorda	Impr.	Netta	Cavallettata	Stimata (ADS + vista)	Totale	mc/ha
254,47	23,47	231	0	72.876	72.876	315,5

DATI INCREMENTALI					RIPRESA			
Incremento Corrente (mc)		Incremento Medio (mc)		Incremento percentuale (%)	totale	Annua lorda	Annua netta presunta	Saggio utilizz. annuo
totale	per ha	totale	per ha					
910	3,9	752	3,3	1,2%	10.500	700	560,0	0,96%

CLASSI DIAMETRICHE			MASSA CAVALLETTATA				MASSA STIMATA CON ADS				MASSA STIMATA A VISTA				MASSA TOTALE			
SPECIE			ABETE ROSSO	LARICE	PINO SILVESTRE	LATIFOGLIE	ABETE ROSSO	LARICE	PINO SILVESTRE	LATIFOGLIE	ABETE ROSSO	LARICE	PINO SILVESTRE	LATIFOGLIE	ABETE ROSSO	LARICE	PINO SILVESTRE	LATIFOGLIE
PICCOLE	20	n°					53.377	3.096		543					53.377	3.096		543
	25	mc					25.227,7	1.286,7		187,0					25.227,7	1.286,7		187,0
	30	%					41,0%	43,3%		65,6%					41,0%	43,3%		65,6%
MEDIE	35	n°					21.613	1.244		211					21.613	1.244		211
	40	mc					28.102,5	1.314,2		98,2					28.102,5	1.314,2		98,2
	45	%					45,6%	44,2%		34,4%					45,6%	44,2%		34,4%
GROSSE	50	n°					3.074	180							3.074	180		
	e	mc					8.232,1	372,9							8.232,1	372,9		
	più	%					13,4%	13%							13,4%	12,5%		
TOTALE		n°					78.064	4.520		754					78.064	4.520	-	754
		mc					**61.562**	**2.974**		**285**	**7.725**	**245**		**85**	**69.287**	**3.219**	**-**	**370**
		%					95,0%	4,6%	0%	0,4%	96%	3%	0%	0%	95,1%	4,4%	0%	0,5%

PROSPETTO RIEPILOGATIVO DEI DATI PRINCIPALI PER CLASSI ECONOMICHE

CLASSE ATTITUDINALE: *Produzione* **CLASSE ECONOMICA** *B* **ORDINAMENTO VEGETAZIONALE** *Pecceta altimontana e subalpina dei substrati silicatici dei suoli mesici*

SUPERFICIE (ha)			PROVVIGIONE (mc)			
Lorda	Impr.	Netta	Cavallettata	Stimata (ADS + vista)	Totale	mc/ha
148,63	*16,13*	*132,5*	*0*	*40.160*	*40.160*	*303,1*

DATI INCREMENTALI					RIPRESA			
Incremento Corrente (mc)		Incremento Medio (mc)		Incremento percentuale (%)	totale	Annua lorda	Annua netta presunta	Saggio utilizz. annuo
totale	per ha	totale	per ha					
398	*3,01*	*388*	*2,93*	*1,0%*	*5.050*	*337*	*269,3*	*0,84%*

CLASSI DIAMETRICHE			MASSA CAVALLETTATA				MASSA STIMATA CON ADS				MASSA STIMATA A VISTA				MASSA TOTALE			
SPECIE			ABETE ROSSO	LARICE	PINO SILVESTRE	LATIFOGLIE	ABETE ROSSO	LARICE	PINO SILVESTRE	LATIFOGLIE	ABETE ROSSO	LARICE	PINO SILVESTRE	LATIFOGLIE	ABETE ROSSO	LARICE	PINO SILVESTRE	LATIFOGLIE
PICCOLE	20	n°					30.431	1.666							30.431	1.666		
	25	mc					13.897,6	651,7							13.897,6	651,7		
	30	%					51,2%	38,6%							51,2%	38,6%		
MEDIE	35	n°					9.153	792							9.153	792		
	40	mc					10.946,9	753,5							10.946,9	753,5		
	45	%					40,3%	44,7%							40,3%	44,7%		
GROSSE	50	n°					1.012	152							1.012	152		
	e	mc					2.324,0	282,3							2.324,0	282,3		
	più	%					8,6%	17%							8,6%	16,7%		
TOTALE		n°					40.596	2.609							40.596	2.609		
		mc					**27.169**	**1.687**			**10.503**	**801**			**37.672**	**2.488**		
		%					94%	6%	0%	0%	93%	7%	0%	0%	93,8%	6,2%	0%	0%

PROSPETTO RIEPILOGATIVO DEI DATI PRINCIPALI PER CLASSI ECONOMICHE

CLASSE ATTITUDINALE: *Produzione* **CLASSE ECONOMICA** *C* **ORDINAMENTO VEGETAZIONALE** *Formazioni caotiche pioniere*
Corileto effimero
Vuoto a erbacee

SUPERFICIE (ha)			PROVVIGIONE (mc)			
Lorda	Impr.	Netta	Cavallettata	Stimata (ADS + vista)	Totale	mc/ha
123,41	*16,41*	*107*	*0*	*7.988*	*7.988*	*74,7*

DATI INCREMENTALI					RIPRESA			
Incremento Corrente (mc)		Incremento Medio (mc)		Incremento percentuale (%)	totale	Annua lorda	Annua netta presunta	Saggio utilizz. annuo
totale	per ha	totale	per ha					
	0,0	*0,0*	*0,00*		*4.605*	*307*	*245,6*	*3,84%*

CLASSI DIAMETRICHE			MASSA CAVALLETTATA				MASSA STIMATA CON ADS				MASSA STIMATA A VISTA				MASSA TOTALE			
SPECIE			ABETE ROSSO	LARICE	PINO SILVESTRE	LATIFOGLIE	ABETE ROSSO	LARICE	PINO SILVESTRE	LATIFOGLIE	ABETE ROSSO	LARICE	PINO SILVESTRE	LATIFOGLIE	ABETE ROSSO	LARICE	PINO SILVESTRE	LATIFOGLIE
PICCOLE	20	n°					2.904	75							2.904	75		
	25	mc					1.364,4	35,0							1.364,4	35,0		
	30	%					40,2%	100,0%							40,2%	100,0%		
MEDIE	35	n°					1.512								1.512			
	40	mc					1.795,0								1.795,0			
	45	%					52,9%								52,9%			
GROSSE	50	n°					100								100			
	e	mc					233,7								233,7			
	più	%					6,9%								6,9%			
TOTALE		n°					4.515	75							4.515	75	-	-
		mc					**3.393**	**35**			**4.244**	**246**		**70**	**7.637**	**281**	**-**	**70**
		%					99%	1%	0%	0%	93%	5%	0%	2%	95,6%	3,5%	0,0%	0,9%

PROSPETTO RIEPILOGATIVO DEI DATI PRINCIPALI PER CLASSI ECONOMICHE

CLASSE ATTITUDINALE: *Protezione* **CLASSE ECONOMICA** *H* **ORDINAMENTO VEGETAZIONALE** *Pecceta altimontana e subalpina dei substrati silicatici dei suoli mesici*
Pecceta altimontana e subalpina dei substrati silicatici dei suoli xerici
Pecceta secondaria montana
Lariceto tipico

SUPERFICIE (ha)			PROVVIGIONE (mc)			
Lorda	Impr.	Netta	Cavallettata netta	Stimata (ADS + vista)	Totale	mc/ha
1.003,13	193,63	809,5	0	55.307	55.307	68

DATI INCREMENTALI					RIPRESA			
Incremento Corrente (mc)		Incremento Medio (mc)		Incremento percentuale (%)	totale	Annua lorda	Annua netta presunta	Saggio utilizz. annuo
totale	per ha	totale	per ha					
748	0,92	799	0,99	1,35%	1.740	116	92,8	0,21%

CLASSI DIAMETRICHE			MASSA CAVALLETTATA				MASSA STIMATA CON ADS				MASSA STIMATA A VISTA				MASSA TOTALE			
SPECIE			ABETE ROSSO	LARICE	PINO CEMBRO	LATIFOGLIE	ABETE ROSSO	LARICE	PINO CEMBRO	LATIFOGLIE	ABETE ROSSO	LARICE	PINO CEMBRO	LATIFOGLIE	ABETE ROSSO	LARICE	PINO CEMBRO	LATIFOGLIE
PICCOLE	20	n°																
	25	mc																
	30	%																
MEDIE	35	n°																
	40	mc																
	45	%																
GROSSE	50	n°																
	e	mc																
	più	%																
TOTALE		n°													-	-		
		mc									**29.176**	**25.177**	954		**29.176**	**25.177**	**954**	
		%									52,8%	45,5%	2%		52,8%	45,5%	2%	

6 . RIEPILOGO DEI DATI PRINCIPALI DEI BOSCHI DI PRODUZIONE

RIEPILOGO DATI PRINCIPALI BOSCHI DI PRODUZIONE **CLASSE A - PECCETA MONTANA**
PECCETA SECONDARIA MONTANA

PART.	CLASSE	ETA'	DENS.	FER.	SUPERFICI (Ha)			PROVVIGIONE (mc)		INCREMENTO UNITARIO			RIPRESA	
N°		MEDIA			TOT.	IMPR.+PNF	NETTA	UNIT.	TOT.	MEDIO (mc)	CORR. (mc)	%	VOL. (mc)	%
1	A	102	0,80	VI	30,18410	0,68410	29,50	345	10180	3,4	4,6	1,32%	1500	15
6	A	110	0,85	VI	20,53740	0,53740	20,00	311	6230	2,8	4,1	1,30%	1000	16
7	A	105	0,80	VI	10,91720	0,91720	10,00	264	2643	2,5	3,7	1,41%	520	20
23	A	90	0,80	V	22,41310	2,41310	20,00	408	8163	4,5	3,6	0,88%	1500	18
24	A	93	0,85	VII	21,57100	3,57100	18,00	168	3030	1,8	2,3	1,38%	600	20
26	A	100	0,85	V	25,02830	1,52830	23,50	446	10472	4,5	5,5	1,23%	1200	11
27	A	105	1,00	V	27,08950	2,58950	24,50	449	11011	4,3	4,2	0,94%	1100	10
29	A	70	0,80	VIII	7,70300	0,70300	7,00	80	560	1,1	2,4	2,97%	80	14
30	A	91	0,80	VI	22,97740	3,47740	19,50	265	5177	2,9	5,3	2,01%	300	6
34	A	95	0,80	VII	15,92360	1,42360	14,50	223	3240	2,4	2,8	1,25%	300	9
37	A	100	0,80	VI	22,13870	1,13870	21,00	367	7707	3,7	4,8	1,30%	1000	13
40	A	73	0,75	VII	27,99160	4,49160	23,50	190	4465	2,6	2,1	1,12%	1400	31
TOT.					**254,4749**	**23,4749**	**231**		**72.876**				**10.500**	
MEDIE PONDERATE		**100**										**1,2**	**875,0**	**14,4%**

RIEPILOGO DATI PRINCIPALI BOSCHI DI PRODUZIONE **CLASSE B - PECCETA ALTIMONTANA E SUBALPINA**

PART.	CLASSE	ETA'	DENS.	FER.	SUPERFICI (Ha)			PROVVIGIONE (mc)		INCREMENTO UNITARIO			RIPRESA	
N°		MEDIA			TOT.	IMPR.+PNF	NETTA	UNIT.	TOT.	MEDIO (mc)	CORR. (mc)	%	VOL. (mc)	%
2	B	96	0,80	VII	15,7607	0,7607	15,00	263	3947	2,7	1,2	0,47%	400	10,1
5	B	103	0,85	VII	27,5740	3,5740	24,00	204	4884	2,0	2,1	1,02%	500	10,2
8	B	120	0,80	VI	24,5442	1,5442	23,00	393	9047	3,3	4,7	1,20%	1400	15,5
9	B	105	0,80	VI	18,6165	1,1165	17,50	448	7844	4,3	2,7	0,60%	800	10,2
12	B	100	0,85	VI	10,5050	0,5050	10,00	399	3993	4,0	1,2	0,30%	800	20,0
31	B	97	0,80	VI	15,2330	1,7330	13,50	298	4024	3,1	5,6	1,88%	500	12,4
33	B	95	0,85	VII	36,3986	6,8986	29,50	218	6420	2,3	2,9	1,35%	650	10,1
TOT.					**148,6320**	**16,1320**	**132,50**		**40.160**				**5.050**	
MEDIE PONDERATE		**104**										**1,0**	**336,7**	**13%**

RIEPILOGO DATI PRINCIPALI BOSCHI DI PRODUZIONE **CLASSE C - CORILETO EFFIMERO**
FORMAZIONI CAOTICHE PIONIERE
VUOTO A ERBACEE

PART. N°	CLASSE	ETA' MEDIA	DENS.	FER.	SUPERFICI (Ha)			PROVVIGIONE (mc)		INCREMENTO UNITARIO			RIPRESA	
					TOT.	IMPR.+PNF	NETTA	UNIT.	TOT.	MEDIO (mc)	CORR. (mc)	%	VOL. (mc)	%
13	C	120	0,00	VI	12,27670	0,77670	11,50	75	860	*VALORI NON CALCOLABILI CAUSA TEMPESTA VAIA/PROBLEMATICHE FITOSANITARIE (BOSTRICO)*			200	23
14	C	0	0,00	VI	9,31700	0,31700	9,00	11	100				30	30
15	C	100	0,80	VI	22,33570	0,83570	21,50	159	3428				2000	58
18	C	0	0,00	VI	22,51810	3,51810	19,00	9	180				150	83
35	C	25	0,75	VI	7,13660	0,13660	7,00	31	220				25	11
36	C	0	0,00	VII	17,35310	1,35310	16,00	63	1000				800	80
38	C	85	0,70	VII	32,47660	9,47660	23,00	96	2200				1400	64
TOT.					**123,4138**	**16,4138**	**107**		**7.988**				**4.605**	
MEDIE PONDERATE		**80**											**383,8**	**57,6%**

7 . DESCRIZIONE DELLE PARTICELLE BOSCATE

COMUNE DI SAVIORE DELL'ADAMELLO - PARTICELLA N. 1 **DESCRIZIONE DELLE PARTICELLE BOSCATE DI PROPRIETA' COMUNALE**

DESCRIZIONE DELLA STAZIONE E DEL SOPRASSUOLO

Altitudine da **1.370** a **1.630** m s.l.m. – esposizione **SUD.**

Inclinazione: uniformemente sostenuta, in diminuzione solo nel tratto inferiore.

Terreno: impostato su matrice geologica di natura metamorfica (scisti arenacei), da superficiale a mediamente profondo, in prevalenza a struttura sciolta e tessitura franco-sabbiosa. Pietrosità diffusa in tutta la particella, in aumento verso l'alto.

Tipo di suolo: Podzol, reazione acida, humus Mor.

Copertura viva: assente nei tratti più densi, altrove presenza di Oxalis a., Maianthemum bifolium, Prenanthes p., Hieracium s., Luzula spp., Vaccinium m., muschio e graminacee (Calamagrostis v., Agrostis t. etc).

Copertura morta: presenza da scarsa a media, in aumento verso la parte bassa della particella.

Soprassuolo: *Pecceta montana dei substrati silicatici dei suoli mesici,* con abete rosso prevalente in stadio adulto, tessitura grossolana e copertura regolare media; sporadica la presenza di larice. Il soprassuolo presenta una struttura da monoplana a biplana, coetaneiforme, ed è costituito complessivamente da individui di portamento e sviluppo discreto, in progresso nei soggetti più giovani.

Nella parte inferiore si alternano aree di perticaia ad aree di fustaia adulta, mentre nella parte medio-bassa prevalgono soprassuoli allo stadio di perticaia, che si diradano verso il confine con Cevo. Superiormente presenza di fustaia adulta. Buona parte della particella è stata interessata da diradamenti selettivi con asportazione dei soggetti deperienti e soprannumerari (anno di intervento: 2013).

Nella parte bassa, sopra strada, chiaria di 0,6 ha in ricolonizzazione a latifoglie (Betula p., Populus t., Salix c.,) con Juniperus c. e Rubus i. in sottobosco.

Complessivamente la densità risulta media nella parte centrale e verso Est, mentre tende a diminuire verso Sud-Ovest e verso il confine con la particella n° 2 per la presenza di numerosi schianti, causati dalla Tempesta Vaia.

Presenza di individui colpiti da Ips typographus attorno agli schianti (circa 1,1 ha).

Rinnovazione: da assente a scarsa di Abete rosso.

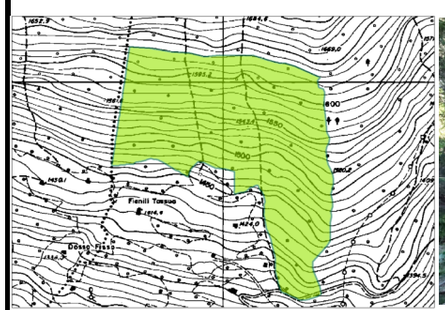

LOCALITA': TASSUÀ

PIANO DEI TAGLI

Nella porzione inferiore della particella, verso la località Tassuà, taglio di preparazione nei nuclei ancora chiusi di fustaia e taglio saltuario marginale nelle aree sufficientemente rinnovate. Nelle restanti aree taglio a carattere fitosanitario atto all'eliminazione selettiva dei soggetti intristiti, deperienti, guasti, lesionati, senza avvenire, affetti da fitopatie con particolare riferimento alle piante bostricate.

UTILIZZAZIONI PRESCRITTE

FUSTAIA		
	Cod. trat.	111/122
Volume corm. lordo (mc)		1500
Volume corm. (mc/ha)		51
Volume netto presunto (mc)		1200
Tasso di utilizzazione (%)		15%
Anno intervento/ Urgenza		I
MASSA INTERCALARE	accessib.	
	Cod. int.	
Volume corm. lordo (mc)		
Anno intervento/ Urgenza		
CEDUO	accessib.	
	Cod. int.	
Ripresa planimetrica (ha)		
Volume dendrometrico (mc)		
Anno intervento/ Urgenza		

PIANO DELLE MIGLIORIE

Bonifica delle piante schiantate e riordino dei margini delle radure da schianti, generatesi in seguito a tempeste, con asportazione dei numerosi individui colpiti da Ips typographus.

Interventi di prevenzione e difesa del bostrico (posa di trappole, piante esca, ecc.).

Codice intervento	Urgenza	Classe accessibil.	Unità di misura	Quantità
131/132	I	II/III	ha	16,3
331	I	II/III	ha	0,5

COMUNE DI SAVIORE DELL'ADAMELLO

DESCRIZIONE DELLE PARTICELLE BOSCATE DI PROPRIETA' COMUNALE

N° PART	LOCALITA'
1	**TASSUÀ**

CLASSE COLTURALE	FUSTAIA
CLASSE ATTIDUDINALE	PRODUZIONE
CLASSE ECONOMICA	A
ORDIN. VEGETAZIONALE	**PECCETA MONTANA DEI SUBSTRATI SILICATICI DEI SUOLI MESICI**
SUPERFICIE ha	
TOTALE LORDA	30,184
IMPRODUTTIVA	0,684
PRODUT. NON FORESTALE	
PRODUTTIVA FORESTALE	29,5
Notizie Piano precedente	
Superficie produttiva Ha.	31,81
UTILIZZAZIONI PREVISTE	EFFETTUATE
FUSTAIA mc. 200	233
CEDUO mc.	
Classi di accessibilità ha.	
I II III	
5,25 16,52 8,41	
Note	

FUSTAIA

ANNO RILIEVI MODALITA'	FERTILITA'	ETA' MEDIA (anni)	DENSITA' MEDIA (%)	AREA BASIMETRICA UNITARIA (mq/ha)	AREA BASIMETRICA TOTALE (mq)	ALTEZZA MEDIA (m)	STATURA (m)	DIAMETRO MEDIO (cm)	VOL. PIAN. MEDIA (mc/p)	N. PIANTE ETTARO (n/ha)	PROVVIGIONE NORMALE mc/ha	PROVVIGIONE REALE unitaria mc/ha	PROVVIGIONE REALE totale mc	INCREMENTO ANNUO MEDIO mc/ha	INCREMENTO ANNUO MEDIO mc	INCREMENTO ANNUO CORRENTE mc/ha	INCREMENTO ANNUO CORRENTE mc	INCREMENTO ANNUO PERCENT. %
1997 CAV	VII	114	0,8	28	878	18		27	0,62	492	243	226	7186	1,99	63	3,75	119	1,66
2021 ADS	VI	102	0,8	36	1069	21	24	30	0,66	525	267	345	10180	3,39	100	4,56	134	1,32

COMPOSIZIONE E RIPARTIZIONE PERCENTUALE IN CLASSI DIAMETRICHE DEL SOPRASSUOLO RILEVATO

	SPECIE LEGNOSA	TARIFFA CUBATURA (classe)	PICCOLE (20 - 30cm) N° Piante	PICCOLE Massa mc.	PICCOLE %	MEDIE (35 - 45 cm) N° Piante	MEDIE Massa mc.	MEDIE %	GROSSE (50 e + cm.) N° Piante	GROSSE Massa mc.	GROSSE %	TOTALI N° Piante	TOTALI MASSA mc.	TOTALI %
RILIEVI ATTUALI	abete rosso	VI	10.573	4.487	44%	3.899	4.813	47%	184	424	4%	14.655	9.723	96%
	larice	VI	638	243	2%	169	183	2%	17	30	0%	825	457	4%
	latifoglie	VI												
	TOTALI		11.211	4.730	46%	4.068	4.996	49%	201	454	4%	15.480	10.180	100%
RILIEVI PRECEDENTI	abete rosso	VII	12.590	4.480		2.299	2.291		66	125		14.955	6.896	96%
	larice	VII	568	181		125	102		5	7,67		698	290	4%
	TOTALI		13.158	4.661	65%	2.424	2.393	33%	71	133	2%	15.653	7.186	100,0%

CEDUO

ANNO RILIEVI	FERTILITA'	ETA' MEDIA (anni)	DENSITA' MEDIA (%)	AREA BASIMETRICA UNIT. (mq/ha)	AREA BASIMETRICA TOTALE (mc)	ALTEZZA MEDIA (m)	DIAM. MED. POLLONI (cm)	RAPPORTO POLL/CEPP	POLLONI ETTARO (nr/ha)	NUMERO CEPPAIE (n/ha)	NUMERO MATRICINE (n/ha)	ALLIEVI IN CONVERS. (n° / ha)	PROVVIGIONE UNITARIA mc/ha Ceduo	PROVVIGIONE UNITARIA mc/ha Matricine	PROVVIGIONE TOTALE mc Ceduo	PROVVIGIONE TOTALE mc Matricine	PROVVIGIONE TOTALE (mc)	INCREMENTO MEDIO UNITARIA mc/ha Ceduo	INCREMENTO MEDIO UNITARIA mc/ha Matricine	INCREMENTO MEDIO TOTALE (mc)

COMPOSIZIONE PERCENTUALE DEL CEDUO								CLASSI CRONOLOGICHE (anni dal taglio) ettari												
Carpino	Querce	Castagno	Robinia	Faggio	Latifoglie pregiate	Specie Igrofile	Specie secondarie	1		-10		-20		-30		-40		TOTALE		

COMUNE DI SAVIORE DELL'ADAMELLO - PARTICELLA N. 2 **DESCRIZIONE DELLE PARTICELLE BOSCATE DI PROPRIETA' COMUNALE**

DESCRIZIONE DELLA STAZIONE E DEL SOPRASSUOLO

Altitudine da **1.630** a **1.750** m s.l.m. – esposizione **SUD.**

Inclinazione: uniformemente sostenuta.

Terreno: in prevalenza superficiale verso la dorsale, infeltrito, tendenzialmente arido di tipo limo-sabbioso, ricco in scheletro. Verso la particella n°5 sono presenti aree di rocciosità affiorante, mentre nella parte Sud-Ovest della particella, al confine con il Comune di Cevo è presente una zona di dissesto idrogeologico con pendio di frana.

Copertura viva: assente nei tratti più densi, altrove strato erbaceo di Oxalis a., Pteridium aquilinum, Prenanthes p., Hieracium s., Luzula spp., Vaccinium m., muschio e graminacee (Calamagrostis v., Agrostis t. etc); allo strato arboreo Alnus viridis, Corylus avellana e Juniperus communis.

Copertura morta: presenza da scarsa a media, in aumento verso la parte bassa della particella.

Soprassuolo: *Pecceta altimontana e subalpina dei substrati silicatici dei suoli mesici,* a prevalenza nella composizione di abete rosso, secondario larice in aliquota comunque significativa. Lo stadio evolutivo generale vede la presenza di aree di perticaia alternate ad aree di fustaia adulta con tessitura fine e copertura regolare da colma a scarsa (parte inferiore), riduzione dovuta alla presenza di numerosi individui schiantati. Il soprassuolo presenta una struttura irregolare, da monoplana a biplana, da coetaneiforme a disetaneiforme (verso l'alto), ed è costituito complessivamente da individui di portamento contenuto e ramoso, di sviluppo mediocre.

Nella parte inferiore e centrale prevale una perticaia alternata a giovane fustaia di altezza contenuta e spesso caratterizzata da fusti rastremati e nodosi, interessata da diradamenti selettivi passati mediante l'asportazione dei soggetti soprannumerari.

Superiormente, oltre i 1720 m. s.l.m., il soprassuolo tende a diradarsi rapidamente lasciando il posto ad ampie aree arbustive di muschio, *Juniperus c.*, *Vaccinium m.* ed erica, alternate a nuclei chiusi di abete rosso e larice, in netto miglioramento al confine con Cevo. Larice presente diffusamente per piede d'albero o piccoli nuclei, con soggetti rastremati e spesso contorti.

Complessivamente la densità risulta media in riduzione verso la particella n° 1 per la presenza di numerosi schianti, dovuti alla Tempesta Vaia. Presenza di nuclei di *Ips typographus* attorno agli schianti nella parte bassa, di dimensione ridotta.

Rinnovazione: da assente a scarsa di abete rosso concentrata nelle chiarie.

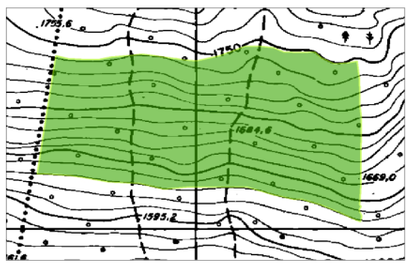

LOCALITA': STABLAR

PIANO DEI TAGLI

Taglio a carattere fitosanitario volto all'eliminazione degli individui stramaturi, intristiti, deperienti e senza avvenire che ostacolano la rinnovazione.

UTILIZZAZIONI PRESCRITTE

FUSTAIA		
	Cod. trat.	131
Volume corm. lordo (mc)		400
Volume corm. (mc/ha)		27
Volume netto presunto (mc)		320
Tasso di utilizzazione (%)		10%
Anno intervento/ Urgenza		I
MASSA INTERCALARE	accessib.	
	Cod. int.	
Volume corm. lordo (mc)		
Anno intervento/ Urgenza		
CEDUO	accessib.	
	Cod. int.	
Ripresa planimetrica (ha)		
Volume dendrometrico (mc)		
Anno intervento/ Urgenza		

PIANO DELLE MIGLIORIE

Bonifica delle piante schiantate e riordino dei margini delle radure da schianti, generatesi in seguito a tempeste, con asportazione dei numerosi individui colpiti da Ips typographus.

Codice intervento	Urgenza	Classe accessibil.	Unità di misura	Quantità
131/132	I	II/III	ha	7,5

COMUNE DI SAVIORE DELL'ADAMELLO

DESCRIZIONE DELLE PARTICELLE BOSCATE DI PROPRIETA' COMUNALE

N° PART	LOCALITA'
2	**STABLAR**

CLASSE COLTURALE	FUSTAIA
CLASSE ATTIDUDINALE	PRODUZIONE
CLASSE ECONOMICA	B
ORDIN. VEGETAZIONALE	
PECCETA ALTIMONTANA E SUBALPINA DEI SUBSTRATI SILICATICI DEI SUOLI MESICI	
SUPERFICIE ha	
TOTALE LORDA	15,761
IMPRODUTTIVA	0,761
PRODUT. NON FORESTALE	
PRODUTTIVA FORESTALE	15,0
Notizie Piano precedente	
Superficie produttiva Ha.	18,66
UTILIZZAZIONI PREVISTE	EFFETTUATE
FUSTAIA mc. 100	233
CEDUO mc.	
Classi di accessibilità ha.	
I II III	
0 6,68	9,08
Note	

FUSTAIA

ANNO RILIEVI MODALITA'	FERTILITA'	ETA' MEDIA (anni)	DENSITA' MEDIA (%)	AREA BASIMETRICA UNITARIA (mq/ha)	AREA BASIMETRICA TOTALE (mq)	ALTEZZA MEDIA (m)	STATURA (m)	DIAMETRO MEDIO (cm)	VOL. PIAN. MEDIA (mc/p)	N. PIANTE ETTARO (n/ha)	PROVVIGIONE NORMALE mc/ha	PROVVIGIONE REALE unitaria mc/ha	PROVVIGIONE REALE totale mc	INCREMENTO ANNUO MEDIO mc/ha	INCREMENTO ANNUO MEDIO mc	INCREMENTO ANNUO CORRENTE mc/ha	INCREMENTO ANNUO CORRENTE mc	INCREMENTO ANNUO PERCENT. %
1997 ADS	VII	80	0,8	24	455	16		27	0,34	421	228	200	3734	2,5	46,7	6,89	128,5	3,4
2021 ADS	VII	96	0,8	32	484	19	22	28	0,50	530	245	263	3947	2,75	41	1,24	19	0,47

COMPOSIZIONE E RIPARTIZIONE PERCENTUALE IN CLASSI DIAMETRICHE DEL SOPRASSUOLO RILEVATO

	SPECIE LEGNOSA	TARIFFA CUBATURA (classe)	PICCOLE (20 - 30cm) N° Piante	PICCOLE Massa mc.	PICCOLE %	MEDIE (35 - 45 cm) N° Piante	MEDIE Massa mc.	MEDIE %	GROSSE (50 e + cm.) N° Piante	GROSSE Massa mc.	GROSSE %	TOTALI N° Piante	TOTALI MASSA mc.	TOTALI %
RILIEVI ATTUALI	abete rosso	VII	5.557	2.135	54%	1.097	1.164	29%	105	193	5%	6.760	3.492	88%
	larice	VII	951	270	7%	227	167	4%	13	19	0%	1.191	456	12%
	latifoglie	VII												
	TOTALI		6.508	2.405	61%	1.324	1.330	34%	118	211	5%	7.950	3.947	100%
RILIEVI PRECEDENTI	abete rosso	VII	4.606	1.737		2.402	1.674		27	44		7.036	3.456	93%
	larice	VII	789	212		94	67					883	279	7%
	TOTALI		5.395	1.949	52%	2.496	1.741	47%	27	44	1%	7.919	3.735	100,0%

CEDUO

ANNO RILIEVI	FERTILITA'	ETA' MEDIA (anni)	DENSITA' MEDIA (%)	AREA BASIMETRICA UNIT. (mq/ha)	AREA BASIMETRICA TOTALE (mc)	ALTEZZA MEDIA (m)	DIAM. MED. POLLONI (cm)	RAPPORTO POLL/CEPP	POLLONI ETTARO (nr/ha)	NUMERO CEPPAIE (n/ha)	NUMERO MATRICINE (n/ha)	ALLIEVI IN CONVERS. (n° / ha)	PROVVIGIONE UNITARIA mc/ha Ceduo	PROVVIGIONE UNITARIA mc/ha Matricine	PROVVIGIONE TOTALE mc Ceduo	PROVVIGIONE TOTALE mc Matricine	PROVVIGIONE TOTALE (mc)	INCREMENTO MEDIO UNITARIA mc/ha Ceduo	INCREMENTO MEDIO UNITARIA mc/ha Matricine	INCREMENTO MEDIO TOTALE (mc)

COMPOSIZIONE PERCENTUALE DEL CEDUO

Carpino	Querce	Castagno	Robinia	Faggio	Latifoglie pregiate	Specie Igrofile	Specie secondarie

CLASSI CRONOLOGICHE (anni dal taglio) ettari

1		-10		-20		-30		-40		TOTALE		

COMUNE DI SAVIORE DELL'ADAMELLO - PARTICELLA N. 3 **DESCRIZIONE DELLE PARTICELLE BOSCATE DI PROPRIETA' COMUNALE**

DESCRIZIONE DELLA STAZIONE E DEL SOPRASSUOLO

Altitudine da **1.740** a **1.970** m s.l.m. – esposizione **SUD.**

Inclinazione: uniformemente sostenuta.

Terreno: tendenzialmente superficiale e infeltrito, con tessitura sabbiosa-limosa, ricco di scheletro con abbondanti aree occupate da detriti di falda.

Tipo di suolo: Podzol, reazione acida, humus Mor.

Copertura viva: presente soprattutto nelle chiarie e nei bordi, costituita da Pteris, Rubus, Fragaria, Calluna, Epilobium, Vaccinum m., Luzula, Erica; allo strato arbustivo Juniperus c. e Alnus viridis.

Copertura morta: scarsa.

Soprassuolo: *Pecceta altimontana e subalpina dei substrati silicatici dei suoli mesici*, costituita prevalentemente da Abete rosso e Larice in aliquota significativa nella misticanza, in particolare alle quote superiori. La struttura è tendenzialmente biplana alle quote inferiori, tendenzialmente multiplana per gruppi a quelle superiori; la copertura è regolare colma verso la particella n°2 e tende a divenire da lacunosa ad aggregata al confine con l'incolto n° 300.

Nella parte inferiore ai 1810 m s.l.m. il soprassuolo è caratterizzato da una pecceta subalpina con Larice sporadico, caratterizzata da piante ramose fino alla base dei fusti e accrescimenti ridotti. Presenza di radure colonizzate da muschio, Erica, Vaccinium m., Betula p. e Juniperus c. Superiormente il soprassuolo tende a diradarsi e nella parte centrale si presenta il lariceto in successione con pecceta, in stadio iniziale alle quote superiori e più avanzato a quelle inferiori. Nella fascia alta della particella aumenta il larice, distribuito principalmente in piccoli nuclei in associazione con l'abete rosso, con altezze e portamenti ridotti, fino ad assumere i connotati del lariceto primitivo, associato alla diffusione di Rhododendron e Vaccinium m. Presenza di morene nella parte centrale, verso il comune di Cevo.

Rinnovazione: limitata alle chiarie di Abete rosso e Larice.

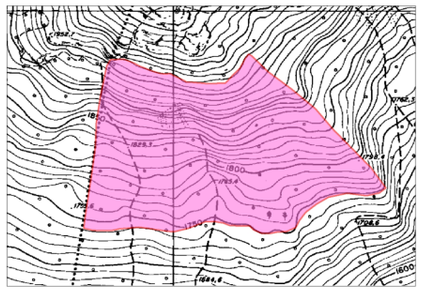

LOCALITA': FONTANA CORNO NERO

PIANO DEI TAGLI

Taglio saltuario per piede d'albero a carattere di sgombero degli individui stramaturi e deperienti

UTILIZZAZIONI PRESCRITTE

FUSTAIA		
	Cod. trat.	
Volume corm. lordo (mc)		50
Volume corm. (mc/ha)		3
Volume netto presunto (mc)		40
Tasso di utilizzazione (%)		3%
Anno intervento/ Urgenza		II
MASSA INTERCALARE	accessib.	
	Cod. int.	
Volume corm. lordo (mc)		
Anno intervento/ Urgenza		
CEDUO	accessib.	
	Cod. int.	
Ripresa planimetrica (ha)		
Volume dendrometrico (mc)		
Anno intervento/ Urgenza		

PIANO DELLE MIGLIORIE

Nessun miglioramento; lasciare alla libera evoluzione naturale.

Codice intervento	Urgenza	Classe accessibil.	Unità di misura	Quantità

COMUNE DI SAVIORE DELL'ADAMELLO

DESCRIZIONE DELLE PARTICELLE BOSCATE DI PROPRIETA' COMUNALE

N° PART	LOCALITA'
3	**FONTANA CORNO NERO**

CLASSE COLTURALE	FUSTAIA
CLASSE ATTIDUDINALE	PROTEZIONE
CLASSE ECONOMICA	H
ORDIN. VEGETAZIONALE	
PECCETA ALTIMONTANA E SUBALPINA DEI SUBSTRATI SILICATICI DEI SUOLI MESICI	
SUPERFICIE ha	
TOTALE LORDA	35,859
IMPRODUTTIVA	4,859
PRODUT. NON FORESTALE	
PRODUTTIVA FORESTALE	31,0
Notizie Piano precedente	
Superficie produttiva Ha.	18,07
UTILIZZAZIONI PREVISTE	EFFETTUATE
FUSTAIA mc. 0	0
CEDUO mc.	
Classi di accessibilità ha.	
I II III	
0 7,72	28,1393
Note	

FUSTAIA

ANNO RILIEVI MODALITA'	FERTILITA'	ETA' MEDIA (anni)	DENSITA' MEDIA (%)	AREA BASIMETRICA UNITARIA (mq/ha)	AREA BASIMETRICA TOTALE (mq)	ALTEZZA MEDIA (m)	STATURA (m)	DIAMETRO MEDIO (cm)	VOL. PIAN. MEDIA (mc/p)	N. PIANTE ETTARO (n/ha)	PROVVIGIONE NORMALE mc/ha	PROVVIGIONE REALE unitaria mc/ha	PROVVIGIONE REALE totale mc	INCREMENTO ANNUO MEDIO mc/ha	INCREMENTO ANNUO MEDIO mc	INCREMENTO ANNUO CORRENTE mc/ha	INCREMENTO ANNUO CORRENTE mc	INCREMENTO ANNUO PERCENT. %
1997 STIMA	IX		0,5									65	1167					1,74
2021 STIMA	IX	95	0,6			15	18					65	2000	0,68	21	1,12	35	1,74

COMPOSIZIONE E RIPARTIZIONE PERCENTUALE IN CLASSI DIAMETRICHE DEL SOPRASSUOLO RILEVATO

	SPECIE LEGNOSA	TARIFFA CUBATURA (classe)	PICCOLE (20 - 30cm) N° Piante	PICCOLE Massa mc.	PICCOLE %	MEDIE (35 - 45 cm) N° Piante	MEDIE Massa mc.	MEDIE %	GROSSE (50 e + cm.) N° Piante	GROSSE Massa mc.	GROSSE %	TOTALI N° Piante	TOTALI MASSA mc.	TOTALI %
RILIEVI ATTUALI	abete rosso	IX											980	49%
	larice	IX											1.020	51%
	latifoglie	IX												
	TOTALI												2.000	100%
RILIEVI PRECEDENTI	abete rosso	IX											525	45%
	larice	IX											642	55%
	TOTALI												1.167	100,0%

CEDUO

ANNO RILIEVI	FERTILITA'	ETA' MEDIA (anni)	DENSITA' MEDIA (%)	AREA BASIMETRICA UNIT. (mq/ha)	AREA BASIMETRICA TOTALE (mc)	ALTEZZA MEDIA (m)	DIAM. MED. POLLONI (cm)	RAPPORTO POLL/CEPP	POLLONI ETTARO (nr/ha)	NUMERO CEPPAIE (n/ha)	NUMERO MATRICINE (n/ha)	ALLIEVI IN CONVERS. (n° / ha)	PROVVIGIONE UNITARIA mc/ha Ceduo	PROVVIGIONE UNITARIA mc/ha Matricine	PROVVIGIONE TOTALE mc Ceduo	PROVVIGIONE TOTALE mc Matricine	PROVVIGIONE TOTALE (mc)	INCREMENTO MEDIO UNITARIA mc/ha Ceduo	INCREMENTO MEDIO UNITARIA mc/ha Matricine	INCREMENTO MEDIO TOTALE (mc)

COMPOSIZIONE PERCENTUALE DEL CEDUO								CLASSI CRONOLOGICHE (anni dal taglio) ettari												
Carpino	Querce	Castagno	Robinia	Faggio	Latifoglie pregiate	Specie Igrofile	Specie secondarie	1		-10		-20		-30		-40		TOTALE		

COMUNE DI SAVIORE DELL'ADAMELLO - PARTICELLA N. 4 **DESCRIZIONE DELLE PARTICELLE BOSCATE DI PROPRIETA' COMUNALE**

DESCRIZIONE DELLA STAZIONE E DEL SOPRASSUOLO

Altitudine da **1.660** a **2.030** m s.l.m. – esposizione **SUD-EST.**

Inclinazione: uniformemente sostenuta, elevata verso le quote superiori.

Terreno: tendenzialmente asciutto sulle dorsali, meno nelle conche e nelle vallette, superficiale con prevalenza della matrice litoide; ampie zone in cui sono diffusi detriti di falda, specialmente verso il limite superiore della particella.

Tipo di suolo: Podzol, reazione acida, humus Mor.

Copertura viva: presente soprattutto nelle chiarie e nei bordi, costituita da Pteris, Rubus, Fragaria, Calluna, Epilobium, Vaccinum m., Luzula, Erica; allo strato arbustivo Juniperus c. e Alnus viridis.

Copertura morta: scarsa.

Soprassuolo: P*ecceta subalpina dei substrati silicatici dei suoli xerici*, con abete rosso e larice in aliquota pessochè paritaria e aumento di quest'ultimo alle quote superiori. La struttura è tendenzialmente monoplana alle quote inferiori, da biplana a multiplana per gruppi a quelle superiori; la copertura è regolare colma inferiormente mentre tende alla lacunosa superiormente, lungo il confine con l'incolto n° 300. Presenza di morene nella parte alto-centrale. Nella parte inferiore il soprassuolo è costituito da una pecceta altimontana allo stadio di giovane fustaia di ridotto accrescimento, con aree di perticaia adulta al confine con la particella n° 8. Presenza di latifoglie sopra la strada che conduce a Casentia (*Betula p., Alnus v. e Salix c.*).

Sopra i 1880 m di quota si insedia lariceto rado con abete rosso solo sporadico fino al confine con i pascoli. Presenza di radure colonizzate da arbusti (*Erica, Vaccinium m. e Juniperus c.*). La densità è variabile, con tratti poco densi alternati a zone più spesse. Nella parte alta, verso est, diffuse chiarie anche ampie in progressiva chiusura per parziale abbandono delle attività pastorali, solo in parte colonizzate da *Alnus viridis, Betula p.* e da *Rhododendron ferrugineum*. Il portamento e lo sviluppo degli individui sono quelli tipici dell'alta quota, spesso di aspetto sciabolato.

Rinnovazione: andante marginale in prevalenza di larice e abete rosso, latifoglie nelle chiarie (Alnus v., Betula e Salix c.).

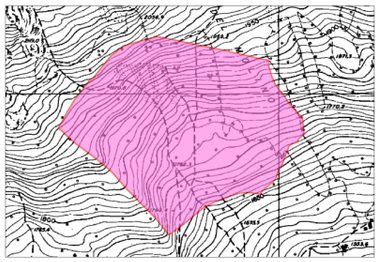

LOCALITA': I FOP

PIANO DEI TAGLI

Taglio di sgombero limitato agli individui maturi aduggianti i gruppi di rinnovazione distribuiti prevalentemente verso i confini delle particelle n° 5 e 8.

UTILIZZAZIONI PRESCRITTE

FUSTAIA		
	Cod. trat.	114
Volume corm. lordo (mc)		50
Volume corm. (mc/ha)		1
Volume netto presunto (mc)		40
Tasso di utilizzazione (%)		2%
Anno intervento/ Urgenza		II
MASSA INTERCALARE	accessib.	
	Cod. int.	
Volume corm. lordo (mc)		
Anno intervento/ Urgenza		
CEDUO	accessib.	
	Cod. int.	
Ripresa planimetrica (ha)		
Volume dendrometrico (mc)		
Anno intervento/ Urgenza		

PIANO DELLE MIGLIORIE

Codice intervento	Urgenza	Classe accessibil.	Unità di misura	Quantità

COMUNE DI SAVIORE DELL'ADAMELLO

DESCRIZIONE DELLE PARTICELLE BOSCATE DI PROPRIETA' COMUNALE

N° PART	LOCALITA'
4	**I FOP**

CLASSE COLTURALE	FUSTAIA
CLASSE ATTIDUDINALE	PROTEZIONE
CLASSE ECONOMICA	H
ORDIN. VEGETAZIONALE	
PECCETA ALTIMONTANA E SUBALPINA DEI SUBSTRATI SILICATICI DEI SUOLI XERICI	
SUPERFICIE ha	
TOTALE LORDA	42,584
IMPRODUTTIVA	3,584
PRODUT. NON FORESTALE	
PRODUTTIVA FORESTALE	39,0
Notizie Piano precedente	
Superficie produttiva Ha.	35,26

UTILIZZAZIONI	PREVISTE	EFFETTUATE
FUSTAIA mc.	50	0
CEDUO mc.		
Classi di accessibilità ha.		

I	II	III
7,71	21,83	13,04

Note

FUSTAIA

ANNO RILIEVI MODALITA'	FERTILITA'	ETA' MEDIA (anni)	DENSITA' MEDIA (%)	AREA BASIMETRICA UNITARIA (mq/ha)	AREA BASIMETRICA TOTALE (mq)	ALTEZZA MEDIA (m)	STATURA (m)	DIAMETRO MEDIO (cm)	VOL. PIAN. MEDIA (mc/p)	N. PIANTE ETTARO (n/ha)	PROVVIGIONE NORMALE mc/ha	PROVVIGIONE REALE unitaria mc/ha	PROVVIGIONE REALE totale mc	INCREMENTO ANNUO MEDIO mc/ha	INCREMENTO ANNUO MEDIO mc	INCREMENTO ANNUO CORRENTE mc/ha	INCREMENTO ANNUO CORRENTE mc	INCREMENTO ANNUO PERCENT. %
1997 STIMA	IX		0,5									60	2115					1,68
2021 STIMA	IX	95	0,7			16	19					77	3015	0,81	32	0,96	38	1,24

COMPOSIZIONE E RIPARTIZIONE PERCENTUALE IN CLASSI DIAMETRICHE DEL SOPRASSUOLO RILEVATO

	SPECIE LEGNOSA	TARIFFA CUBATURA (classe)	PICCOLE (20 - 30cm) N° Piante	PICCOLE Massa mc.	PICCOLE %	MEDIE (35 - 45 cm) N° Piante	MEDIE Massa mc.	MEDIE %	GROSSE (50 e + cm.) N° Piante	GROSSE Massa mc.	GROSSE %	TOTALI N° Piante	TOTALI MASSA mc.	TOTALI %
RILIEVI ATTUALI	abete rosso	IX											1.423	47%
	larice	IX											1.592	53%
	latifoglie	IX												
	TOTALI												3.015	100%
RILIEVI PRECEDENTI	abete rosso	IX											846	40%
	larice	IX											1.269	60%
	TOTALI												2.115	100,0%

CEDUO

ANNO RILIEVI	FERTILITA'	ETA' MEDIA (anni)	DENSITA' MEDIA (%)	AREA BASIMETRICA UNIT. (mq/ha)	AREA BASIMETRICA TOTALE (mc)	ALTEZZA MEDIA (m)	DIAM. MED. POLLONI (cm)	RAPPORTO POLL/CEPP	POLLONI ETTARO (nr/ha)	NUMERO CEPPAIE (n/ha)	NUMERO MATRICINE (n/ha)	ALLIEVI IN CONVERS. (n° / ha)	PROVVIGIONE UNITARIA mc/ha Ceduo	PROVVIGIONE UNITARIA mc/ha Matricine	PROVVIGIONE TOTALE mc Ceduo	PROVVIGIONE TOTALE mc Matricine	PROVVIGIONE TOTALE (mc)	INCREMENTO MEDIO UNITARIA mc/ha Ceduo	INCREMENTO MEDIO UNITARIA mc/ha Matricine	INCREMENTO MEDIO TOTALE (mc)

COMPOSIZIONE PERCENTUALE DEL CEDUO								CLASSI CRONOLOGICHE (anni dal taglio) ettari												
Carpino	Querce	Castagno	Robinia	Faggio	Latifoglie pregiate	Specie Igrofile	Specie secondarie	1		-10		-20		-30		-40		TOTALE		

COMUNE DI SAVIORE DELL'ADAMELLO - PARTICELLA N. 5 **DESCRIZIONE DELLE PARTICELLE BOSCATE DI PROPRIETA' COMUNALE**

DESCRIZIONE DELLA STAZIONE E DEL SOPRASSUOLO

Altitudine da **1.540** a **1.750** m s.l.m. – esposizione **EST, SUD-EST.**

Inclinazione: uniformemente sostenuta, elevata nella parte alta e centrale.

Terreno: in prevalenza superficiale, asciutto di tipo limoso-sabbioso, ricco di scheletro. Accidentalità diffusa per la presenza di ampie aree rocciose costituite da blocchi di granito.

Tipo di suolo: Podzol, reazione acida, humus Mor.

Copertura viva: assente nei tratti più densi, altrove strato erbaceo di Oxalis a., Pteridium aquilinum, Luzula spp., Vaccinium m., Erica, muschio e graminacee (Calamagrostis v., Agrostis t. etc); allo strato arboreo Alnus viridis e Corylus avellana.

Copertura morta: presenza da scarsa a media.

Soprassuolo: *Pecceta altimontana dei substrati silicatici dei suoli mesici,* a netta prevalenza di abete rosso allo stadio evolutivo adulto, con larice sporadico. La copertura si presenta regolare da colma a scarsa verso la parte ovest. Il soprassuolo presenta una struttura irregolare, tendenzialmente monoplana alle quote inferiori e multiplana/biplana per gruppi a quelle superiori, coetaneiforme nella parte inferiore e disetaneiforme verso l'alto.

Nella parte inferiore, verso la particella n° 6 si insedia una fustaia adulta, caratterizzata da diametri ridotti. Verso la parte centrale il soprassuolo si dirada e si alternano frequenti chiarie di Erica e Vaccinium m. a gruppi di abete rosso del vecchio ciclo. Nella parte superiore prevale un soprassuolo costituito da ampi tratti di spessina-perticaia di abete rosso.

Complessivamente la densità risulta media e tende a degradare verso la particella n° 2 per la presenza di numerosi schianti, causati dalla Tempesta Vaia.

Rinnovazione: da assente a scarsa di abete rosso, stentata nella porzione centrale, concentrata ai margini e nelle chiarie.

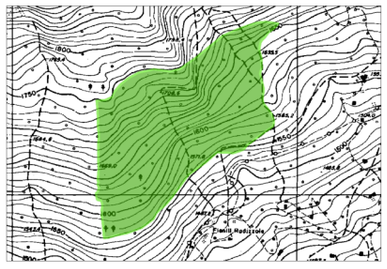

LOCALITA': BRUSAT

PIANO DEI TAGLI

Taglio di sgombero delle piante del vecchio ciclo nella parte inferiore della particella in corrispondenza dei gruppi di rinnovazione, abbinato al taglio delle piante marginali alla strada che conduce ai pascoli di Casentia (individui di scarso valore tecnologico, taglio a carattere fitosanitario).

PIANO DELLE MIGLIORIE

Bonifica delle piante schiantate e riordino dei margini delle radure da schianti, generatesi in seguito a tempeste.

Diradamento selettivo delle aree a perticaia nella porzione superiore della particella.

UTILIZZAZIONI PRESCRITTE

FUSTAIA		
	Cod. trat.	114/131
Volume corm. lordo (mc)		500
Volume corm. (mc/ha)		21
Volume netto presunto (mc)		400
Tasso di utilizzazione (%)		10%
Anno intervento/ Urgenza		I
MASSA INTERCALARE	accessib.	
	Cod. int.	
Volume corm. lordo (mc)		
Anno intervento/ Urgenza		
CEDUO	accessib.	
	Cod. int.	
Ripresa planimetrica (ha)		
Volume dendrometrico (mc)		
Anno intervento/ Urgenza		

Codice intervento	Urgenza	Classe accessibil.	Unità di misura	Quantità
131/132	I	I/II	ha	3,3
141	I	II	ha	6

COMUNE DI SAVIORE DELL'ADAMELLO

DESCRIZIONE DELLE PARTICELLE BOSCATE DI PROPRIETA' COMUNALE

N° PART	LOCALITA'
5	**BRUSAT**

CLASSE COLTURALE	FUSTAIA
CLASSE ATTIDUDINALE	PRODUZIONE
CLASSE ECONOMICA	B
ORDIN. VEGETAZIONALE	
PECCETA ALTIMONTANA E SUBALPINA DEI SUBSTRATI SILICATICI DEI SUOLI MESICI	
SUPERFICIE ha	
TOTALE LORDA	27,574
IMPRODUTTIVA	3,574
PRODUT. NON FORESTALE	
PRODUTTIVA FORESTALE	24,0
Notizie Piano precedente	
Superficie produttiva Ha.	22,23
UTILIZZAZIONI PREVISTE	EFFETTUATE
FUSTAIA mc. 200	30
CEDUO mc.	
Classi di accessibilità ha.	
I II III	
11,17 16,404 0	
Note	

FUSTAIA

ANNO RILIEVI MODALITA'	FERTILITA'	ETA' MEDIA (anni)	DENSITA' MEDIA (%)	AREA BASIMETRICA UNITARIA (mq/ha)	AREA BASIMETRICA TOTALE (mq)	ALTEZZA MEDIA (m)	STATURA (m)	DIAMETRO MEDIO (cm)	VOL. PIAN. MEDIA (mc/p)	N. PIANTE ETTARO (n/ha)	PROVVIGIONE NORMALE mc/ha	PROVVIGIONE REALE unitaria mc/ha	PROVVIGIONE REALE totale mc	INCREMENTO ANNUO MEDIO mc/ha	INCREMENTO ANNUO MEDIO mc	INCREMENTO ANNUO CORRENTE mc/ha	INCREMENTO ANNUO CORRENTE mc	INCREMENTO ANNUO PERCENT. %
1997 ADS	VIII	79	0,8	22	487	15	18	25	0,371	451	228	167	3717	2,11	46,81	3,66	81,4	2,19
2021 STIMA	VIII	103	0,85			17	20				245	204	4884	1,98	47	2,08	50	1,02

COMPOSIZIONE E RIPARTIZIONE PERCENTUALE IN CLASSI DIAMETRICHE DEL SOPRASSUOLO RILEVATO

	SPECIE LEGNOSA	TARIFFA CUBATURA (classe)	PICCOLE (20 - 30cm) N° Piante	PICCOLE Massa mc.	PICCOLE %	MEDIE (35 - 45 cm) N° Piante	MEDIE Massa mc.	MEDIE %	GROSSE (50 e + cm.) N° Piante	GROSSE Massa mc.	GROSSE %	TOTALI N° Piante	TOTALI MASSA mc.	TOTALI %
RILIEVI ATTUALI	abete rosso	VIII											4.563	93%
	larice	VIII											321	7%
	latifoglie	VIII												
	TOTALI												4.884	100%
RILIEVI PRECEDENTI	abete rosso	VIII	4.085	1.318	72%	466	371	20%				4.552	1.689	92%
	larice	VIII	315	92	5%	90	59	3%				405	151	8%
	TOTALI		4.400	1.410	77%	556	430	23%				4.957	1.840	100,0%

CEDUO

ANNO RILIEVI	FERTILITA'	ETA' MEDIA (anni)	DENSITA' MEDIA (%)	AREA BASIMETRICA UNIT. (mq/ha)	AREA BASIMETRICA TOTALE (mc)	ALTEZZA MEDIA (m)	DIAM. MED. POLLONI (cm)	RAPPORTO POLL/CEPP	POLLONI ETTARO (nr/ha)	NUMERO CEPPAIE (n/ha)	NUMERO MATRICINE (n/ha)	ALLIEVI IN CONVERS. (n° / ha)	PROVVIGIONE UNITARIA mc/ha Ceduo	PROVVIGIONE UNITARIA mc/ha Matricine	PROVVIGIONE TOTALE mc Ceduo	PROVVIGIONE TOTALE mc Matricine	PROVVIGIONE TOTALE (mc)	INCREMENTO MEDIO UNITARIA mc/ha Ceduo	INCREMENTO MEDIO UNITARIA mc/ha Matricine	INCREMENTO MEDIO TOTALE (mc)

COMPOSIZIONE PERCENTUALE DEL CEDUO								CLASSI CRONOLOGICHE (anni dal taglio) ettari											
Carpino	Querce	Castagno	Robinia	Faggio	Latifoglie pregiate	Specie Igrofile	Specie secondarie	1		-10		-20		-30		-40		TOTALE	

COMUNE DI SAVIORE DELL'ADAMELLO - PARTICELLA N. 6 **DESCRIZIONE DELLE PARTICELLE BOSCATE DI PROPRIETA' COMUNALE**

DESCRIZIONE DELLA STAZIONE E DEL SOPRASSUOLO

Altitudine da **1.380** a **1.570** m s.l.m. – esposizione **SUD, SUD-EST.**

Inclinazione: uniformemente sostenuta.

Terreno: matrice geologica di tipo metamorfico (micascisti e graniti). Suolo in prevalenza profondo, fertile, ben areato, sciolo a tessitura sabbiosa. Generalmente fresco, umido negli avvallamenti. Nella fascia verso la particella n°1 minor profondità, fertilità e freschezza; tendenzialmente ricco in scheletro e infeltrito da muschi, licheni e funghi. Pietrosità marcata e sporadica rocciosità affiorante.

Tipo di suolo: Podzol, reazione acida, humus Mor.

Copertura viva: assente nei tratti più densi, altrove strato erbaceo di Oxalis a., Pteridium aquilinum, Luzula spp., Vaccinium m., Viola alba, Prenanthes p., Solidago, Erica, muschio e graminacee (Calamagrostis v., Agrostis t. etc); allo strato arbustivo (occasionale) Alnus viridis e Corylus avellana.

Copertura morta: presenza da scarsa a media.

Soprassuolo: *Pecceta montana dei substrati silicatici dei suoli mesici,* con abete rosso nettamente prevalente, spesso puro, larice da occasionale a sporadico (in aumento nella parte inferiore). La copertura si presenta in genere regolare colma con riduzione verso la parte inferiore, dovuta alla presenza di diffusi individui schiantati. Il soprassuolo presenta una struttura regolare, tendenzialmente monoplana alle quote inferiori e multiplana/biplana per gruppi a quelle superiori, coetaneiforme.

Nella parte inferiore, verso la località "Plot-Campana" si insedia una fustaia adulta, con individui di buon aspetto e ottimi diametri, utilizzabili (presenza di area attrezzata picnic di interesse turistico-ricreativo). Verso la parte centrale, a confine con la particella n°1 soprassuolo in stadio di perticaia, anche con soggetti di buon portamento, slanciati e ben conformati, frutto dei diradamenti di tipo selettivo effettuati. Presenza sporadica di latifoglie quali *Sorbus aucuparia* e *Fraxinus excelsior*.

Netto peggioramento verso la parte superiore per rocciosità affiorante e superficialità del terreno, che ostacola l'insediamento di individui di buon portamento e sviluppo (individui tendenzialmente di altezza limitata e ramosi, rastremati).

Complessivamente densità media in diminuzione verso la particella n° 7 per presenza di numerosi schianti per piede d'albero, causati dalla Tempesta Vaia. Presenza di nuclei di Ips typographus di dimensione ridotta.

Rinnovazione: da assente a scarsa di Abete rosso, concentrata ai margini e nelle chiarie.

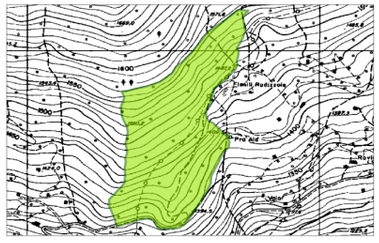

LOCALITA': RADIZZOLE

PIANO DEI TAGLI

Taglio saltuario a gruppi finalizzato allo svecchiamento del soprassuolo.

Taglio di sgombero nella porzione Sud-Est, al confine con la particella n°7.

Nelle restanti aree taglio a carattere fitosanitario atto all'eliminazione selettiva dei soggetti intristiti, deperienti, guasti, lesionati, senza avvenire, affetti da fitopatie con particolare riferimento alle piante bostricate.

UTILIZZAZIONI PRESCRITTE

FUSTAIA		
	Cod. trat.	114/122
Volume corm. lordo (mc)		1000
Volume corm. (mc/ha)		50
Volume netto presunto (mc)		800
Tasso di utilizzazione (%)		16%
Anno intervento/ Urgenza		I
MASSA INTERCALARE	accessib.	
	Cod. int.	
Volume corm. lordo (mc)		
Anno intervento/ Urgenza		
CEDUO	accessib.	
	Cod. int.	
Ripresa planimetrica (ha)		
Volume dendrometrico (mc)		
Anno intervento/ Urgenza		

PIANO DELLE MIGLIORIE

Bonifica delle piante schiantate e riordino dei margini delle radure da schianti, generatesi in seguito a tempeste, con asportazione dei numerosi individui colpiti da Ips typographus.

Codice intervento	Urgenza	Classe accessibil.	Unità di misura	Quantità
131/132	I	I	ha	12,6

COMUNE DI SAVIORE DELL'ADAMELLO

DESCRIZIONE DELLE PARTICELLE BOSCATE DI PROPRIETA' COMUNALE

N° PART	LOCALITA'
6	**RADIZZOLE**

CLASSE COLTURALE	FUSTAIA
CLASSE ATTIDUDINALE	PRODUZIONE
CLASSE ECONOMICA	A
ORDIN. VEGETAZIONALE	**PECCETA MONTANA DEI SUBSTRATI SILICATICI DEI SUOLI MESICI**
SUPERFICIE ha	
TOTALE LORDA	20,537
IMPRODUTTIVA	0,537
PRODUT. NON FORESTALE	
PRODUTTIVA FORESTALE	20,0
Notizie Piano precedente	
Superficie produttiva Ha.	19,14
UTILIZZAZIONI PREVISTE	EFFETTUATE
FUSTAIA mc. 200	280,26
CEDUO mc.	
Classi di accessibilità ha.	
I	II	III
19,34	1,1974	0
Note	

FUSTAIA

ANNO RILIEVI MODALITA'	FERTILITA'	ETA' MEDIA (anni)	DENSITA' MEDIA (%)	AREA BASIMETRICA UNITARIA (mq/ha)	AREA BASIMETRICA TOTALE (mq)	ALTEZZA MEDIA (m)	STATURA (m)	DIAMETRO MEDIO (cm)	VOL. PIAN. MEDIA (mc/p)	N. PIANTE ETTARO (n/ha)	PROVVIGIONE NORMALE mc/ha	PROVVIGIONE REALE unitaria mc/ha	PROVVIGIONE REALE totale mc	INCREMENTO ANNUO MEDIO mc/ha	INCREMENTO ANNUO MEDIO mc	INCREMENTO ANNUO CORRENTE mc/ha	INCREMENTO ANNUO CORRENTE mc	INCREMENTO ANNUO PERCENT. %
1997 CAV	VII	104	0,85	29	555	17		27	0,38	494	243	238	4560	2,29	44	4,74	91	1,99
2021 ADS	VI	110	0,85	31	615	22	25	32	0,83	377	267	311	6230	2,84	57	4,06	81	1,30

COMPOSIZIONE E RIPARTIZIONE PERCENTUALE IN CLASSI DIAMETRICHE DEL SOPRASSUOLO RILEVATO

	SPECIE LEGNOSA	TARIFFA CUBATURA (classe)	PICCOLE (20 - 30cm) N° Piante	PICCOLE Massa mc.	PICCOLE %	MEDIE (35 - 45 cm) N° Piante	MEDIE Massa mc.	MEDIE %	GROSSE (50 e + cm.) N° Piante	GROSSE Massa mc.	GROSSE %	TOTALI N° Piante	TOTALI MASSA mc.	TOTALI %
RILIEVI ATTUALI	abete rosso	VI	4.364	2.235	36%	2.238	2.781	45%	331	861	14%	6.933	5.877	94%
	larice	VI	385	129	2%	154	201	3%	-	0	0%	539	330	5%
	latifoglie	VI	0	-	0%	64	23	0%	-	0	0%	64	23	0%
	TOTALI		4.749	2.364	38%	2.455	3.005	48%	331	861	14%	7.535	6.230	100%
RILIEVI PRECEDENTI	abete rosso	VII	7.261	2.601		1.472	1.500		94	183		8.827	4.284	94%
	larice	VII	492	154		126	107		7	10		625	271	6%
	pino silvestre	VII	0	0		4	3		1	2		5	5	0%
	TOTALI		7.753	2.755	60,4%	1.602	1.610	35,3%	102	195	4,3%	9.457	4.560	100,0%

CEDUO

ANNO RILIEVI	FERTILITA'	ETA' MEDIA (anni)	DENSITA' MEDIA (%)	AREA BASIMETRICA UNIT. (mq/ha)	AREA BASIMETRICA TOTALE (mc)	ALTEZZA MEDIA (m)	DIAM. MED. POLLONI (cm)	RAPPORTO POLL/CEPP	POLLONI ETTARO (nr/ha)	NUMERO CEPPAIE (n/ha)	NUMERO MATRICINE (n/ha)	ALLIEVI IN CONVERS. (n° / ha)	PROVVIGIONE UNITARIA mc/ha Ceduo	PROVVIGIONE UNITARIA mc/ha Matricine	PROVVIGIONE TOTALE mc Ceduo	PROVVIGIONE TOTALE mc Matricine	PROVVIGIONE TOTALE (mc)	INCREMENTO MEDIO UNITARIA mc/ha Ceduo	INCREMENTO MEDIO UNITARIA mc/ha Matricine	INCREMENTO MEDIO TOTALE (mc)

COMPOSIZIONE PERCENTUALE DEL CEDUO								CLASSI CRONOLOGICHE (anni dal taglio) ettari												
Carpino	Querce	Castagno	Robinia	Faggio	Latifoglie pregiate	Specie Igrofile	Specie secondarie	1		-10		-20		-30		-40		TOTALE		

COMUNE DI SAVIORE DELL'ADAMELLO - PARTICELLA N. 7 **DESCRIZIONE DELLE PARTICELLE BOSCATE DI PROPRIETA' COMUNALE**

DESCRIZIONE DELLA STAZIONE E DEL SOPRASSUOLO

Altitudine da **1.250** a **1.385** m s.l.m. – esposizione **SUD, SUD-EST.**

Inclinazione: uniformemente sostenuta, in diminuzione verso Ovest.

Terreno: impostato su matrice geologica di natura metamorfica (graniti e micascisti) a tratti profondo e fertile, con tessitura sabbiosa-limosa. Nella zona centrale più superficiale con pietrosità e rocciosità diffusa.

Tipo di suolo: Podzol, reazione acida, humus Mor e Moder sotto latifoglie.

Copertura viva: assente nei tratti più densi, altrove strato erbaceo di Oxalis a., Pteridium aquilinum, Luzula spp., Vaccinium m., Viola alba, Prenanthes p., Solidago, Erica, muschio e graminacee (Calamagrostis v., Agrostis t. etc); allo strato arbustivo Alnus viridis , Corylus avellana, Rubus idaeus e Juniperus communis.

Copertura morta: presenza da scarsa a media.

Soprassuolo: *Pecceta secondaria montana,* costituita in gran parte da soprassuolo di origine artificiale, con prevalenza spinta di abete rosso e partecipazione sporadica di larice, di aspetto per lo più stentato e portamento scadente. La copertura si presenta regolare media, in riduzione verso la parte inferiore, per presenza di schianti per piede d'albero o piccoli nuclei e elevata pietrosità (piccole chiarie colonizzate da Juniperus c., Vaccinium m., Pteridium a., Betula, Calluna ed Erica). Il soprassuolo presenta una struttura regolare, tendenzialmente monoplana.

Nella parte inferiore, sotto la strada per Fabrezza aumenta l'aliquota di latifoglie (Fraxinus e., Salix c., Corylus a., Betula e Acer p.). Testimonianza di castagno. Centralmente alla fustaia si alternano gruppi di perticaia di buon aspetto mediamente densi. Nella porzione verso i fienili Gus e sotto la strada che conduce a Plot-Campana presenza di aree a spessina. Nella parte ovest della particella, a confine con il privato fustaia adulta di buon aspetto, portamento e diametri. Chiaria da utilizzazione al tornante della strada con rinnovazione assente.

Complessivamente la densità risulta media in riduzione alle quote inferiori. Presenza di nuclei di abete bostricato nella porzione inferiore (circa 1 ha).

Rinnovazione: da assente a scarsa di Abete rosso, concentrata ai margini e nelle chiarie.

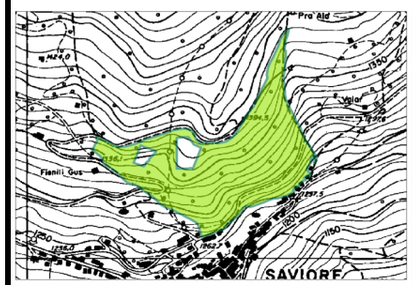

LOCALITA': SOPRA SAVIORE

PIANO DEI TAGLI

Taglio di sgombero nelle zone marginali alla rinnovazione lungo strada e per gruppi attorno alle aree di novellame (tagli proposti nella porzione ovest della particella, dopo il tornante della strada che conduce a Plot Campana).

UTILIZZAZIONI PRESCRITTE

FUSTAIA		
	Cod. trat.	114/121
Volume corm. lordo (mc)		520
Volume corm. (mc/ha)		52
Volume netto presunto (mc)		416
Tasso di utilizzazione (%)		20%
Anno intervento/ Urgenza		I
MASSA INTERCALARE	accessib.	
	Cod. int.	
Volume corm. lordo (mc)		
Anno intervento/ Urgenza		
CEDUO	accessib.	
	Cod. int.	
Ripresa planimetrica (ha)		
Volume dendrometrico (mc)		
Anno intervento/ Urgenza		

PIANO DELLE MIGLIORIE

Bonifica delle piante schiantate e riordino dei margini delle radure da schianti, generatesi in seguito a tempeste, con asportazione dei numerosi individui colpiti da Ips typographus.

Interventi di diradamento selettivo nell'area a perticaia nella porzione superiore della particella (al confine con la particella n.6).

Codice intervento	Urgenza	Classe accessibil.	Unità di misura	Quantità
131/132	I	I	ha	7
141	I	I	ha	2

COMUNE DI SAVIORE DELL'ADAMELLO

DESCRIZIONE DELLE PARTICELLE BOSCATE DI PROPRIETA' COMUNALE

N° PART	LOCALITA'
7	**SOPRA SAVIORE**

CLASSE COLTURALE	FUSTAIA
CLASSE ATTIDUDINALE	PRODUZIONE
CLASSE ECONOMICA	A
ORDIN. VEGETAZIONALE	
PECCETA SECONDARIA MONTANA	
SUPERFICIE ha	
TOTALE LORDA	10,917
IMPRODUTTIVA	0,917
PRODUT. NON FORESTALE	
PRODUTTIVA FORESTALE	10,0
Notizie Piano precedente	
Superficie produttiva Ha.	9,61
UTILIZZAZIONI PREVISTE	EFFETTUATE
FUSTAIA mc. 200	380
CEDUO mc.	
Classi di accessibilità ha.	

I	II	III
10,91	0	0

Note

FUSTAIA

ANNO RILIEVI MODALITA'	FERTILITA'	ETA' MEDIA (anni)	DENSITA' MEDIA (%)	AREA BASIMETRICA UNITARIA (mq/ha)	AREA BASIMETRICA TOTALE (mq)	ALTEZZA MEDIA (m)	STATURA (m)	DIAMETRO MEDIO (cm)	VOL. PIAN. MEDIA (mc/p)	N. PIANTE ETTARO (n/ha)	PROVVIGIONE NORMALE mc/ha	PROVVIGIONE REALE unitaria mc/ha	PROVVIGIONE REALE totale mc	INCREMENTO ANNUO MEDIO mc/ha	INCREMENTO ANNUO MEDIO mc	INCREMENTO ANNUO CORRENTE mc/ha	INCREMENTO ANNUO CORRENTE mc	INCREMENTO ANNUO PERCENT. %
1997 CAV	VI	90	0,9	22	216	22,1		30,9	0,73	300	272	222	2130	2,46	24	4,67	45	2,11
2021 ADS	VI	105	0,8	25	254	22	25	35	1,02	258	267	264	2643	2,52	25	3,72	37	1,41

COMPOSIZIONE E RIPARTIZIONE PERCENTUALE IN CLASSI DIAMETRICHE DEL SOPRASSUOLO RILEVATO

	SPECIE LEGNOSA	TARIFFA CUBATURA (classe)	PICCOLE (20 - 30cm) N° Piante	PICCOLE Massa mc.	PICCOLE %	MEDIE (35 - 45 cm) N° Piante	MEDIE Massa mc.	MEDIE %	GROSSE (50 e + cm.) N° Piante	GROSSE Massa mc.	GROSSE %	TOTALI N° Piante	TOTALI MASSA mc.	TOTALI %
RILIEVI ATTUALI	abete rosso	VI	717	367	14%	1.164	1.478	56%	232	580	22%	2.112	2.425	92%
	larice	VI	377	131	5%	94	86	3%	-	0	0%	471	217	8%
	latifoglie	VI												
	TOTALI		1.093	498	19%	1.258	1.564	59%	232	580	22%	2.583	2.643	100%
RILIEVI PRECEDENTI	abete rosso	VI	1.747	827		786	955		62	146		2.595	1.928	91%
	larice	VI	150	59		122	117		13	26		285	202	9%
	TOTALI		1.897	886	42%	908	1.072	50%	75	172	8%	2.880	2.130	100,0%

CEDUO

ANNO RILIEVI	FERTILITA'	ETA' MEDIA (anni)	DENSITA' MEDIA (%)	AREA BASIMETRICA UNIT. (mq/ha)	AREA BASIMETRICA TOTALE (mc)	ALTEZZA MEDIA (m)	DIAM. MED. POLLONI (cm)	RAPPORTO POLL/CEPP	POLLONI ETTARO (nr/ha)	NUMERO CEPPAIE (n/ha)	NUMERO MATRICINE (n/ha)	ALLIEVI IN CONVERS. (n° / ha)	PROVVIGIONE UNITARIA mc/ha Ceduo	PROVVIGIONE UNITARIA mc/ha Matricine	PROVVIGIONE TOTALE mc Ceduo	PROVVIGIONE TOTALE mc Matricine	PROVVIGIONE TOTALE (mc)	INCREMENTO MEDIO UNITARIA mc/ha Ceduo	INCREMENTO MEDIO UNITARIA mc/ha Matricine	INCREMENTO MEDIO TOTALE (mc)

COMPOSIZIONE PERCENTUALE DEL CEDUO								CLASSI CRONOLOGICHE (anni dal taglio) ettari											
Carpino	Querce	Castagno	Robinia	Faggio	Latifoglie pregiate	Specie Igrofile	Specie secondarie	1		-10		-20		-30		-40		TOTALE	

COMUNE DI SAVIORE DELL'ADAMELLO - PARTICELLA N. 8 **DESCRIZIONE DELLE PARTICELLE BOSCATE DI PROPRIETA' COMUNALE**

DESCRIZIONE DELLA STAZIONE E DEL SOPRASSUOLO

Altitudine da **1.450** a **1.730** m s.l.m. – esposizione **SUD-EST.**

Inclinazione: uniformemente sostenuta solo nel tratto alto della particella.

Terreno: impostato su matrice geologica di natura metamorfica (graniti e micascisti) da superficiale a mediamente profondo in prevalenza a struttura sciolta e tessitura sabbiosa nei due terzi inferiori; generalmente asciutto e fertile, soltanto a tratti fresco in prossimità delle vallette e nelle brevi aree di accumulo. Nella fascia superiore condizioni edafiche peggiori: minor profondità e scarsa evoluzione, pietrosità diffusa e rocce affioranti soprattutto verso il limite orientale.

Tipo di suolo: Podzol, reazione acida, humus Mor.

Copertura viva: assente nei tratti più densi, altrove strato erbaceo di Oxalis a., Pteridium aquilinum, Vaccinium m., muschio e graminacee (Calamagrostis v., Agrostis t. etc); allo strato arbustivo Alnus viridis , Corylus avellana, Rhododenron f. e Juniperus communis.

Copertura morta: presenza da scarsa a media.

Soprassuolo: *Pecceta altimontana e subalpina dei substrati silicatici dei suoli mesici,* in netta prevalenza di abete rosso allo stadio adulto, con tessitura fine e copertura regolare colma; secondaria la presenza di larice che non supera il 10% in aliquota (in aumento verso nord-est). Il soprassuolo presenta una struttura da monoplana a biplana, coetaneiforme, ed è costituito complessivamente da individui di portamento e sviluppo discreto, in progresso nei soggetti più giovani.

Nella parte inferiore si alternano aree di fustaia giovane, con individui spesso rastremati, ad aree di perticaia, mentre nella parte centrale prevale la fustaia adulta, con piante di diametro ridotto, conseguenza della ridotta fertilità del suolo (pietrosità diffusa). Localmente chiarie colonizzate da muschio, Juniperus e Rhododendron f. Superiormente bosco in fustaia adulta, con individui spesso intristiti e deperienti, di scarso valore, talvolta schianti; al confine con la particella n° 9 aree di spessina. Lungo gli impluvi si concentrano piante di bell'aspetto, slanciate e vigorose. Soprassuolo in netto miglioramento nella parte ovest, al confine con la particella n°5. Complessivamente la densità risulta buona nella maggior parte della particella, con tendenza a degradare verso le quote superiori. Presenza di schianti, dovuti alla Tempesta Vaia al confine con la particella n°4, in parte già esboscati. Presenza di piante colpite da Ips typographus a corona degli schianti e nella parte sud-ovest al confine con il privato (circa 0,2 ha).

Rinnovazione: da assente a scarsa di abete rosso, concentrata ai margini e nelle chiarie.

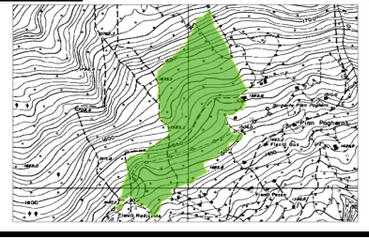

LOCALITA': PIAN PAGHERA

PIANO DEI TAGLI

Taglio a buche lungo la strada che attraversa la particella in corrispondenza delle aree di rinnovazione.

Taglio di sgombero degli individui del turno precedente.

Nelle restanti aree taglio a carattere fitosanitario atto all'eliminazione selettiva dei soggetti intristiti, deperienti, guasti, lesionati, senza avvenire, affetti da fitopatie con particolare riferimento alle piante bostricate.

UTILIZZAZIONI PRESCRITTE

FUSTAIA		
	Cod. trat.	114/122
Volume corm. lordo (mc)		1400
Volume corm. (mc/ha)		61
Volume netto presunto (mc)		1120
Tasso di utilizzazione (%)		15%
Anno intervento/ Urgenza		I
MASSA INTERCALARE	accessib.	
	Cod. int.	
Volume corm. lordo (mc)		
Anno intervento/ Urgenza		
CEDUO	accessib.	
	Cod. int.	
Ripresa planimetrica (ha)		
Volume dendrometrico (mc)		
Anno intervento/ Urgenza		

PIANO DELLE MIGLIORIE

Bonifica delle piante schiantate e riordino dei margini delle radure da schianti, generatesi in seguito a tempeste, con asportazione degli individui colpiti da Ips typographus.

Interventi di diradamento selettivo e ripulitura nell'area a spessina/perticaia nella porzione est, al confine con la particella n°9.

Codice intervento	Urgenza	Classe accessibil.	Unità di misura	Quantità
131/132	I	I	ha	10
141	I	I	ha	5,9

COMUNE DI SAVIORE DELL'ADAMELLO

DESCRIZIONE DELLE PARTICELLE BOSCATE DI PROPRIETA' COMUNALE

N° PART	LOCALITA'
8	**PIAN PAGHERA**

CLASSE COLTURALE	FUSTAIA
CLASSE ATTIDUDINALE	PRODUZIONE
CLASSE ECONOMICA	B
ORDIN. VEGETAZIONALE	
PECCETA ALTIMONTANA E SUBALPINA DEI SUBSTRATI SILICATICI DEI SUOLI MESICI	
SUPERFICIE ha	
TOTALE LORDA	24,544
IMPRODUTTIVA	1,544
PRODUT. NON FORESTALE	
PRODUTTIVA FORESTALE	23,0
Notizie Piano precedente	
Superficie produttiva Ha.	21,27
UTILIZZAZIONI PREVISTE	EFFETTUATE
FUSTAIA mc. 400	50
CEDUO mc.	
Classi di accessibilità ha.	
I II III	
24,54 0 0	
Note	

FUSTAIA

ANNO RILIEVI MODALITA'	FERTILITA'	ETA' MEDIA (anni)	DENSITA' MEDIA (%)	AREA BASIMETRICA UNITARIA (mq/ha)	AREA BASIMETRICA TOTALE (mq)	ALTEZZA MEDIA (m)	STATURA (m)	DIAMETRO MEDIO (cm)	VOL. PIAN. MEDIA (mc/p)	N. PIANTE ETTARO (n/ha)	PROVVIGIONE NORMALE mc/ha	PROVVIGIONE REALE unitaria mc/ha	PROVVIGIONE REALE totale mc	INCREMENTO ANNUO MEDIO mc/ha	INCREMENTO ANNUO MEDIO mc	INCREMENTO ANNUO CORRENTE mc/ha	INCREMENTO ANNUO CORRENTE mc	INCREMENTO ANNUO PERCENT. %
1997 CAV	VI	95	0,8	32	681	19		28,4	0,73	507	272	305	6497	3,23	69	7,37	157	2,41
2021 ADS	VI	120	0,8	40	910	21	24	30	0,70	560	268	393	9047	3,29	76	4,71	108	1,20

COMPOSIZIONE E RIPARTIZIONE PERCENTUALE IN CLASSI DIAMETRICHE DEL SOPRASSUOLO RILEVATO

	SPECIE LEGNOSA	TARIFFA CUBATURA (classe)	PICCOLE (20 - 30cm) N° Piante	PICCOLE Massa mc.	PICCOLE %	MEDIE (35 - 45 cm) N° Piante	MEDIE Massa mc.	MEDIE %	GROSSE (50 e + cm.) N° Piante	GROSSE Massa mc.	GROSSE %	TOTALI N° Piante	TOTALI MASSA mc.	TOTALI %
RILIEVI ATTUALI	abete rosso	VI	8.824	4.178	46%	2.949	3.530	39%	234	548	6%	12.007	8.257	91%
	larice	VI	368	191	2%	421	429	5%	89	171	2%	879	791	9%
	latifoglie	VI												
	TOTALI		9.192	4.369	48%	3.370	3.959	44%	323	719	8%	12.885	9.047	100%
RILIEVI PRECEDENTI	abete rosso	VI	7.498	3.243		1.699	2.021		115	269		9.312	5.533	85%
	larice	VI	885	349		533	522		49	92		1.467	963	15%
	TOTALI		8.383	3.592	55%	2.232	2.543	39%	164	361	6%	10.779	6.496	100,0%

CEDUO

ANNO RILIEVI	FERTILITA'	ETA' MEDIA (anni)	DENSITA' MEDIA (%)	AREA BASIMETRICA UNIT. (mq/ha)	AREA BASIMETRICA TOTALE (mc)	ALTEZZA MEDIA (m)	DIAM. MED. POLLONI (cm)	RAPPORTO POLL/CEPP	POLLONI ETTARO (nr/ha)	NUMERO CEPPAIE (n/ha)	NUMERO MATRICINE (n/ha)	ALLIEVI IN CONVERS. (n° / ha)	PROVVIGIONE UNITARIA mc/ha Ceduo	PROVVIGIONE UNITARIA mc/ha Matricine	PROVVIGIONE TOTALE mc Ceduo	PROVVIGIONE TOTALE mc Matricine	PROVVIGIONE TOTALE (mc)	INCREMENTO MEDIO UNITARIA mc/ha Ceduo	INCREMENTO MEDIO UNITARIA mc/ha Matricine	INCREMENTO MEDIO TOTALE (mc)

COMPOSIZIONE PERCENTUALE DEL CEDUO								CLASSI CRONOLOGICHE (anni dal taglio) ettari												
Carpino	Querce	Castagno	Robinia	Faggio	Latifoglie pregiate	Specie Igrofile	Specie secondarie	1		-10		-20		-30		-40		TOTALE		

COMUNE DI SAVIORE DELL'ADAMELLO - PARTICELLA N. 9 **DESCRIZIONE DELLE PARTICELLE BOSCATE DI PROPRIETA' COMUNALE**

Altitudine da **1.565** a **1.830** m s.l.m. – esposizione **SUD.**

Inclinazione: uniformemente sostenuta, a tratti elevata.

Terreno: impostato su matrice geologica di natura metamorfica (graniti e micascisti) da superficiale a mediamente profondo in prevalenza a struttura sciolta e tessitura limosa-sabbiosa; buona fertilità nei tratti di accumulo e più freschi. Pietrosità diffusa e rocciosità accentuata nella porzione centrale interessata a fenomeni di dissesto idrogeologico.

Tipo di suolo: Podzol, reazione acida, humus Mor.

Copertura viva: assente nei tratti più densi, altrove strato erbaceo di Oxalis a., Pteridium aquilinum, Vaccinium m., Erica, muschio e graminacee (Calamagrostis v., Agrostis t. etc); allo strato arbustivo Alnus viridis e Corylus avellana.

Copertura morta: presenza da scarsa a media.

Soprassuolo: *Pecceta altimontana dei substrati silicatici dei suoli mesici* pressochè pura di abete rosso e larice in aliquota significativa solamente alle quote superiori, sotto Casentia. Lo stadio evolutivo vede la presenza di nuclei di perticaia alternati ad aree di fustaia matura con tessitura grossolana e copertura regolare da media a lacunosa verso la parte est, per presenza di numerosi individui schiantati. Il soprassuolo presenta una struttura irregolare, da monoplana a biplana, coetaneiforme, ed è costituito complessivamente da individui di portamento contenuto e ramoso, di sviluppo mediocre.

Nella parte inferiore e centrale prevale giovane fustaia sempre alternata ad aree di perticaia, con individui di altezza contenuta e spesso caratterizzati da fusti rastremati e nodosi.

Superiormente, oltre i 1680 m. s.l.m., il soprassuolo tende a diradarsi rapidamente lasciando posto ad ampie chiarie a muschio, Erica, Juniperus, Salix c., alternate a nuclei chiusi di abete rosso e sporadico larice. Popolamento irregolare a tratti invecchiato verso il confine con il pascolo n°200c e verso la particella n°11.

Complessivamente la densità risulta media in riduzione verso la particella n° 12 per la presenza di numerosi schianti, conseguenza della Tempesta Vaia. Presenza di nuclei di piante bostricate a corona degli schianti (circa 0,8 ha).

Rinnovazione: da assente a scarsa di abete rosso, concentrata ai margini e nelle chiarie, comunque di aspetto stentato.

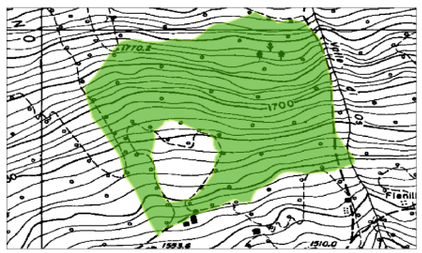

LOCALITA': SOTTO CASENTIA

PIANO DEI TAGLI

Taglio delle conifere di grosse dimensioni insistenti sulla porzione inferiore della particella (adiacente alle baite di Pam Paghera) al fine di favorire l'insediamento della rinnovazione.

Taglio saltuario per gruppi nella fascia circostante l'incluso prativo e il pascolo n°200c.

UTILIZZAZIONI PRESCRITTE

FUSTAIA		
	Cod. trat.	114/122
Volume corm. lordo (mc)		800
Volume corm. (mc/ha)		46
Volume netto presunto (mc)		640
Tasso di utilizzazione (%)		10%
Anno intervento/ Urgenza		I
MASSA INTERCALARE	accessib.	
	Cod. int.	
Volume corm. lordo (mc)		
Anno intervento/ Urgenza		
CEDUO	accessib.	
	Cod. int.	
Ripresa planimetrica (ha)		
Volume dendrometrico (mc)		
Anno intervento/ Urgenza		

PIANO DELLE MIGLIORIE

Bonifica delle piante schiantate e riordino dei margini delle radure da schianti, generatesi in seguito a tempeste, con asportazione dei numerosi individui colpiti da Ips typographus.

Interventi di diradamento selettivo e ripulitura nell'area a spessina/perticaia nella porzione nord, al confine con la particella n°10.

Codice intervento	Urgenza	Classe accessibil.	Unità di misura	Quantità
131/132	I	I	ha	7,9
141	II	I	ha	2,1

COMUNE DI SAVIORE DELL'ADAMELLO

DESCRIZIONE DELLE PARTICELLE BOSCATE DI PROPRIETA' COMUNALE

N° PART	LOCALITA'
9	**SOTTO CASENTIA**

CLASSE COLTURALE	FUSTAIA
CLASSE ATTIDUDINALE	PRODUZIONE
CLASSE ECONOMICA	B
ORDIN. VEGETAZIONALE	
PECCETA ALTIMONTANA E SUBALPINA DEI SUBSTRATI SILICATICI DEI SUOLI MESICI	
SUPERFICIE ha	
TOTALE LORDA	18,617
IMPRODUTTIVA	1,117
PRODUT. NON FORESTALE	
PRODUTTIVA FORESTALE	17,5
Notizie Piano precedente	
Superficie produttiva Ha.	17,64
UTILIZZAZIONI PREVISTE	EFFETTUATE
FUSTAIA mc. 350	90
CEDUO mc.	
Classi di accessibilità ha.	
I II III	
17,26 1,36 0	
Note	

FUSTAIA

ANNO RILIEVI MODALITA'	FERTILITA'	ETA' MEDIA (anni)	DENSITA' MEDIA (%)	AREA BASIMETRICA UNITARIA (mq/ha)	AREA BASIMETRICA TOTALE (mq)	ALTEZZA MEDIA (m)	STATURA (m)	DIAMETRO MEDIO (cm)	VOL. PIAN. MEDIA (mc/p)	N. PIANTE ETTARO (n/ha)	PROVVIGIONE NORMALE mc/ha	PROVVIGIONE REALE unitaria mc/ha	PROVVIGIONE REALE totale mc	INCREMENTO ANNUO MEDIO mc/ha	INCREMENTO ANNUO MEDIO mc	INCREMENTO ANNUO CORRENTE mc/ha	INCREMENTO ANNUO CORRENTE mc	INCREMENTO ANNUO PERCENT. %
1997 CAV	VI	86	1,1	38,4	678	21		30,8	0,73	517	265	386	6806	4,48	79	8,87	157	2,3
2021 ADS	VI	105	0,8	44	778	22	25	31	0,78	574	268	448	7844	4,28	75	2,69	47	0,60

COMPOSIZIONE E RIPARTIZIONE PERCENTUALE IN CLASSI DIAMETRICHE DEL SOPRASSUOLO RILEVATO

	SPECIE LEGNOSA	TARIFFA CUBATURA (classe)	PICCOLE (20 - 30cm) N° Piante	PICCOLE Massa mc.	PICCOLE %	MEDIE (35 - 45 cm) N° Piante	MEDIE Massa mc.	MEDIE %	GROSSE (50 e + cm.) N° Piante	GROSSE Massa mc.	GROSSE %	TOTALI N° Piante	TOTALI MASSA mc.	TOTALI %
RILIEVI ATTUALI	abete rosso	VI	6.550	3.099	40%	2.884	3.596	46%	390	919	12%	9.825	7.614	97%
	larice	VI	52	28	0%	127	133	2%	35	68	1%	214	230	3%
	latifoglie	VI												
	TOTALI		6.602	3.127	40%	3.011	3.730	48%	426	987	13%	10.039	7.844	100%
RILIEVI PRECEDENTI	abete rosso	VI	5.942	2.763,9		2.721	3.331		232	535		8.895	6.629	97%
	larice	VI	119	47,3		85	84,5		21	41,7		225	173	3%
	pino silvestre	VI	-	-		1	1		1	2,1		2	3	
	TOTALI		6.061	2.811	41%	2.807	3.416	50%	254	579	9%	9.122	6.805	100,0%

CEDUO

ANNO RILIEVI	FERTILITA'	ETA' MEDIA (anni)	DENSITA' MEDIA (%)	AREA BASIMETRICA UNIT. (mq/ha)	AREA BASIMETRICA TOTALE (mc)	ALTEZZA MEDIA (m)	DIAM. MED. POLLONI (cm)	RAPPORTO POLL/CEPP	POLLONI ETTARO (nr/ha)	NUMERO CEPPAIE (n/ha)	NUMERO MATRICINE (n/ha)	ALLIEVI IN CONVERS. (n° / ha)	PROVVIGIONE UNITARIA mc/ha Ceduo	PROVVIGIONE UNITARIA mc/ha Matricine	PROVVIGIONE TOTALE mc Ceduo	PROVVIGIONE TOTALE mc Matricine	PROVVIGIONE TOTALE (mc)	INCREMENTO MEDIO UNITARIA mc/ha Ceduo	INCREMENTO MEDIO UNITARIA mc/ha Matricine	INCREMENTO MEDIO TOTALE (mc)

COMPOSIZIONE PERCENTUALE DEL CEDUO								CLASSI CRONOLOGICHE (anni dal taglio) ettari											
Carpino	Querce	Castagno	Robinia	Faggio	Latifoglie pregiate	Specie Igrofile	Specie secondarie	1		-10		-20		-30		-40		TOTALE	

COMUNE DI SAVIORE DELL'ADAMELLO - PARTICELLA N. 10 **DESCRIZIONE DELLE PARTICELLE BOSCATE DI PROPRIETA' COMUNALE**

DESCRIZIONE DELLA STAZIONE E DEL SOPRASSUOLO

Altitudine da **1.740** a **2.030** m s.l.m. – esposizione **SUD.**

Inclinazione: uniformemente sostenuta.

Terreno: a struttura sciolta, di tessitura limo-sabbiosa; presenta profondità variabile, generalmente superficiale, asciutto, ricco in scheletro e poco evoluto. Pietrosità diffusa in tutta la particella, a tratti marcata con presenza di aree detritiche su tutta la superficie (concentrate maggiormente sopra il pascolo n° 200b).

Tipo si suolo: Podzol, reazione acida, humus Mor.

Copertura viva: presente soprattutto nelle chiarie e nei bordi, costituita da Pteris, Rubus, Fragaria, Calluna, Epilobium, Vaccinum m., Luzula, Erica; allo strato arbustivo Juniperus c. e Alnus viridis.

Copertura morta: scarsa.

Soprassuolo: *Pecceta subalpina dei substrati silicatici dei suoli xerici*, a prevalenza di abete rosso ma con larice in aliquota significativa nella misticanza, in particolare alle quote superiori. La struttura è tendenzialmente monoplana alle quote inferiori, da biplana a multiplana per gruppi a quelle superiori, coetaneiforme; la copertura è regolare colma verso la particella n°9 e regolare scarsa al confine con l'incolto n° 300. Nella parte inferiore il soprassuolo è caratterizzato da gruppi di perticaia intercalati a tratti di fustaia con individui di scarso incremento, talvolta nuclei di fustaia invecchiata. Superiormente, sopra Malga Casentia, prevale il larice, spesso con individui policormici e danneggiati dalle avversità meteoriche, a tratti lariceto in successione con pecceta, in stadio iniziale alle quote superiori e più avanzato a quelle inferiori.

Presenza di radure colonizzate da graminacee, muschio, Erica, Vaccinium m., Juniperus c. e Rhododendron f., in parte utilizzate ancora oggi come pascolo.

Rinnovazione: andante marginale in prevalenza di larice e abete rosso, latifoglie nelle chiarie (Alnus v., Betula p. e Salix c.).

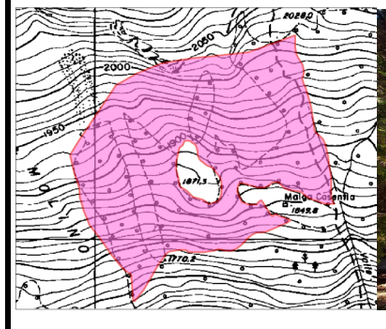

LOCALITA': PIAN DEL GIOCO

PIANO DEI TAGLI

Taglio di sgombero a carico degli individui aduggianti la rinnovazione sopra il confine con la particella n°9 e al confine con i pascoli (individui di scarso valore tecnologico).

UTILIZZAZIONI PRESCRITTE

FUSTAIA		
	Cod. trat.	114
Volume corm. lordo (mc)		150
Volume corm. (mc/ha)		6
Volume netto presunto (mc)		120
Tasso di utilizzazione (%)		10%
Anno intervento/ Urgenza		II
MASSA INTERCALARE	accessib.	
	Cod. int.	
Volume corm. lordo (mc)		
Anno intervento/ Urgenza		
CEDUO	accessib.	
	Cod. int.	
Ripresa planimetrica (ha)		
Volume dendrometrico (mc)		
Anno intervento/ Urgenza		

PIANO DELLE MIGLIORIE

Diradamento selettivo nella porzione inferiore, al confine con le particelle n° 4-8-9.

Codice intervento	Urgenza	Classe accessibil.	Unità di misura	Quantità
141	II	I	ha	1,5

COMUNE DI SAVIORE DELL'ADAMELLO

DESCRIZIONE DELLE PARTICELLE BOSCATE DI PROPRIETA' COMUNALE

N° PART	LOCALITA'
10	**PIAN DEL GIOCO**

CLASSE COLTURALE	FUSTAIA
CLASSE ATTIDUDINALE	PROTEZIONE
CLASSE ECONOMICA	H
ORDIN. VEGETAZIONALE	
PECCETA ALTIMONTANA E SUBALPINA DEI SUBSTRATI SILICATICI DEI SUOLI XERICI	
SUPERFICIE ha	
TOTALE LORDA	27,941
IMPRODUTTIVA	2,941
PRODUT. NON FORESTALE	
PRODUTTIVA FORESTALE	25,0
Notizie Piano precedente	
Superficie produttiva Ha.	14,22
UTILIZZAZIONI PREVISTE	EFFETTUATE
FUSTAIA mc. 50	0
CEDUO mc.	
Classi di accessibilità ha.	
I II III	
10,7 17,24 0	
Note	

FUSTAIA

ANNO RILIEVI MODALITA'	FERTILITA'	ETA' MEDIA (anni)	DENSITA' MEDIA (%)	AREA BASIMETRICA UNITARIA (mq/ha)	AREA BASIMETRICA TOTALE (mq)	ALTEZZA MEDIA (m)	STATURA (m)	DIAMETRO MEDIO (cm)	VOL. PIAN. MEDIA (mc/p)	N. PIANTE ETTARO (n/ha)	PROVVIGIONE NORMALE mc/ha	PROVVIGIONE REALE unitaria mc/ha	PROVVIGIONE REALE totale mc	INCREMENTO ANNUO MEDIO mc/ha	INCREMENTO ANNUO MEDIO mc	INCREMENTO ANNUO CORRENTE mc/ha	INCREMENTO ANNUO CORRENTE mc	INCREMENTO ANNUO PERCENT. %
1998 STIMA	VIII		0,6									62	822					
2021 STIMA	VIII	105	0,7			12	15					60	1499	0,57	14	1,13	28	1,88

COMPOSIZIONE E RIPARTIZIONE PERCENTUALE IN CLASSI DIAMETRICHE DEL SOPRASSUOLO RILEVATO

	SPECIE LEGNOSA	TARIFFA CUBATURA (classe)	PICCOLE (20 - 30cm) N° Piante	PICCOLE Massa mc.	PICCOLE %	MEDIE (35 - 45 cm) N° Piante	MEDIE Massa mc.	MEDIE %	GROSSE (50 e + cm.) N° Piante	GROSSE Massa mc.	GROSSE %	TOTALI N° Piante	TOTALI MASSA mc.	TOTALI %
RILIEVI ATTUALI	abete rosso	VIII											1.180	79%
	larice	VIII											319	21%
	latifoglie	VIII												
	TOTALI												1.499	100%
RILIEVI PRECEDENTI	abete rosso	VIII											616	75%
	larice	VIII											206	25%
	TOTALI												822	100,0%

CEDUO

ANNO RILIEVI	FERTILITA'	ETA' MEDIA (anni)	DENSITA' MEDIA (%)	AREA BASIMETRICA UNIT. (mq/ha)	AREA BASIMETRICA TOTALE (mc)	ALTEZZA MEDIA (m)	DIAM. MED. POLLONI (cm)	RAPPORTO POLL/CEPP	POLLONI ETTARO (nr/ha)	NUMERO CEPPAIE (n/ha)	NUMERO MATRICINE (n/ha)	ALLIEVI IN CONVERS. (n° / ha)	PROVVIGIONE UNITARIA mc/ha Ceduo	PROVVIGIONE UNITARIA mc/ha Matricine	PROVVIGIONE TOTALE mc Ceduo	PROVVIGIONE TOTALE mc Matricine	PROVVIGIONE TOTALE (mc)	INCREMENTO MEDIO UNITARIA mc/ha Ceduo	INCREMENTO MEDIO UNITARIA mc/ha Matricine	INCREMENTO MEDIO TOTALE (mc)

COMPOSIZIONE PERCENTUALE DEL CEDUO								CLASSI CRONOLOGICHE (anni dal taglio) ettari												
Carpino	Querce	Castagno	Robinia	Faggio	Latifoglie pregiate	Specie Igrofile	Specie secondarie	1		-10		-20		-30		-40		TOTALE		

COMUNE DI SAVIORE DELL'ADAMELLO - PARTICELLA N. 11 **DESCRIZIONE DELLE PARTICELLE BOSCATE DI PROPRIETA' COMUNALE**

DESCRIZIONE DELLA STAZIONE E DEL SOPRASSUOLO

Altitudine da **1.720** a **2.050** m s.l.m. – esposizione **SUD.**

Inclinazione: uniformemente sostenuta, elevata al confine con la particella n° 12.

Terreno: tendenzialmente asciutto sulle dorsali, meno nelle conche e nelle vallette, superficiale e poco evoluto con prevalenza della matrice litoide; caratterizzato da pietrosità diffusa e ampie aree occupate da detriti morenici.

Tipo di suolo: Podzol, reazione acida, humus Mor.

Copertura viva: presente soprattutto nelle chiarie e nei bordi, costituita da Pteris, Rubus, Fragaria, Calluna, Vaccinum m., Luzula, Erica; allo strato arbustivo Juniperus c. e Alnus viridis.

Copertura morta: presenza da scarsa a media.

Soprassuolo: *Pecceta subalpina dei substrati silicatici dei suoli xerici*, con abete rosso prevalente e larice in aliquota significativa nella misticanza, in particolare alle quote superiori. La struttura è tendenzialmente biplana alle quote inferiori, multiplana per gruppi a quelle superiori; la copertura è regolare da media a scarsa in tutta la particella.

Nella parte inferiore, al confine con la particella n°12, soprassuolo caratterizzato da perticaia adulta alternata a tratti di fustaia invecchiata, con singoli soggetti stramaturi di grosse dimensioni. Frequente presenza di radure colonizzate da graminacee, muschio, Erica, Vaccinium m., Alnus v., Betula, Juniperus c e abete rosso (di aspetto stentato).

Superiormente il soprassuolo tende a diradarsi e nella parte alto-centrale si alligna lariceto in successione con pecceta, in stadio avanzato, con larice distribuito principalmente in piccoli nuclei e abete rosso che dal piano dominato si sta portando a quello dominante, con altezze e portamenti ridotti; a tratti il bosco assume i connotati del lariceto primitivo, con diffusa presenza di Rhododendron e Vaccinium m. Gli individui si presentano solitamente con portamento depresso ed accrescimenti ipso-diametrici ridotti.

Complessivamente la densità risulta medio ridotta con tendenza a degradare rapidamente verso il confine superiore.

Rinnovazione: limitata negli impluvi e nelle chiarie di abete rosso e larice, con latifoglie (prevalentemente Betulla).

LOCALITA': COPETTO

PIANO DEI TAGLI

Taglio saltuario per piede d'albero a carattere di sgombero degli individui stramaturi e deperienti nella porzione inferiore della particella.

UTILIZZAZIONI PRESCRITTE

FUSTAIA		
	Cod. trat.	
Volume corm. lordo (mc)		100
Volume corm. (mc/ha)		7
Volume netto presunto (mc)		80
Tasso di utilizzazione (%)		6%
Anno intervento/ Urgenza		II
MASSA INTERCALARE	accessib.	
	Cod. int.	
Volume corm. lordo (mc)		
Anno intervento/ Urgenza		
CEDUO	accessib.	
	Cod. int.	
Ripresa planimetrica (ha)		
Volume dendrometrico (mc)		
Anno intervento/ Urgenza		

PIANO DELLE MIGLIORIE

Codice intervento	Urgenza	Classe accessibil.	Unità di misura	Quantità

COMUNE DI SAVIORE DELL'ADAMELLO

DESCRIZIONE DELLE PARTICELLE BOSCATE DI PROPRIETA' COMUNALE

N° PART	LOCALITA'
11	**COPETTO**

CLASSE COLTURALE	FUSTAIA
CLASSE ATTIDUDINALE	PROTEZIONE
CLASSE ECONOMICA	H
ORDIN. VEGETAZIONALE	
PECCETA ALTIMONTANA E SUBALPINA DEI SUBSTRATI SILICATICI DEI SUOLI XERICI	
SUPERFICIE ha	
TOTALE LORDA	32,405
IMPRODUTTIVA	1,405
PRODUT. NON FORESTALE	
PRODUTTIVA FORESTALE	31,0
Notizie Piano precedente	
Superficie produttiva Ha.	30,83
UTILIZZAZIONI PREVISTE	EFFETTUATE
FUSTAIA mc. 0	0
CEDUO mc.	
Classi di accessibilità ha.	
I II III	
4,3 21,03 7,08	
Note	

FUSTAIA

ANNO RILIEVI MODALITA'	FERTILITA'	ETA' MEDIA (anni)	DENSITA' MEDIA (%)	AREA BASIMETRICA UNITARIA (mq/ha)	AREA BASIMETRICA TOTALE (mq)	ALTEZZA MEDIA (m)	STATURA (m)	DIAMETRO MEDIO (cm)	VOL. PIAN. MEDIA (mc/p)	N. PIANTE ETTARO (n/ha)	PROVVIGIONE NORMALE mc/ha	PROVVIGIONE REALE unitaria mc/ha	PROVVIGIONE REALE totale mc	INCREMENTO ANNUO MEDIO mc/ha	INCREMENTO ANNUO MEDIO mc	INCREMENTO ANNUO CORRENTE mc/ha	INCREMENTO ANNUO CORRENTE mc	INCREMENTO ANNUO PERCENT. %
1998 STIMA	IX		0,5									46	650					
2021 STIMA	IX	100	0,6			12	15					55	1720	0,55	17	1,44	45	2,59

COMPOSIZIONE E RIPARTIZIONE PERCENTUALE IN CLASSI DIAMETRICHE DEL SOPRASSUOLO RILEVATO

	SPECIE LEGNOSA	TARIFFA CUBATURA (classe)	PICCOLE (20 - 30cm) N° Piante	PICCOLE Massa mc.	PICCOLE %	MEDIE (35 - 45 cm) N° Piante	MEDIE Massa mc.	MEDIE %	GROSSE (50 e + cm.) N° Piante	GROSSE Massa mc.	GROSSE %	TOTALI N° Piante	TOTALI MASSA mc.	TOTALI %
RILIEVI ATTUALI	abete rosso	IX											1.240	72%
	larice	IX											480	28%
	latifoglie	IX												
	TOTALI												1.720	100%
RILIEVI PRECEDENTI	abete rosso	IX											422	65%
	larice	IX											228	35%
	TOTALI												650	100,0%

CEDUO

ANNO RILIEVI	FERTILITA'	ETA' MEDIA (anni)	DENSITA' MEDIA (%)	AREA BASIMETRICA UNIT. (mq/ha)	AREA BASIMETRICA TOTALE (mc)	ALTEZZA MEDIA (m)	DIAM. MED. POLLONI (cm)	RAPPORTO POLL/CEPP	POLLONI ETTARO (nr/ha)	NUMERO CEPPAIE (n/ha)	NUMERO MATRICINE (n/ha)	ALLIEVI IN CONVERS. (n° / ha)	PROVVIGIONE UNITARIA mc/ha Ceduo	PROVVIGIONE UNITARIA mc/ha Matricine	PROVVIGIONE TOTALE mc Ceduo	PROVVIGIONE TOTALE mc Matricine	PROVVIGIONE TOTALE (mc)	INCREMENTO MEDIO UNITARIA mc/ha Ceduo	INCREMENTO MEDIO UNITARIA mc/ha Matricine	INCREMENTO MEDIO TOTALE (mc)

COMPOSIZIONE PERCENTUALE DEL CEDUO								CLASSI CRONOLOGICHE (anni dal taglio) ettari												
Carpino	Querce	Castagno	Robinia	Faggio	Latifoglie pregiate	Specie Igrofile	Specie secondarie	1		-10		-20		-30		-40		TOTALE		

COMUNE DI SAVIORE DELL'ADAMELLO - PARTICELLA N. 12 **DESCRIZIONE DELLE PARTICELLE BOSCATE DI PROPRIETA' COMUNALE**

DESCRIZIONE DELLA STAZIONE E DEL SOPRASSUOLO

Altitudine da **1.735** a **1.585** m s.l.m. – esposizione **SUD-EST.**

Inclinazione: uniformemente sostenuta, elevata verso Est.

Terreno: impostato su matrice geologica di natura metamorfica (graniti e micascisti); presenta a tratti buona profondità e freschezza, generalmente ben evoluto e fertile, umifero ed a tessitura sabbio-limosa. Presenza i numerosi massi affioranti. Nella parte alta, al confine con la particella n°11, aumento della pietrosità superficiale e frequenti affioramenti rocciosi di modesta estensione.

Tipo di suolo: Podzol, reazione acida, humus Mor.

Copertura viva: assente nei tratti più densi, altrove strato erbaceo di Oxalis a., Pteridium aquilinum, Vaccinium m., Erica, muschio e graminacee (Calamagrostis v., Agrostis t. etc); allo strato arbustivo Alnus viridis e Corylus avellana.

Copertura morta: media.

Soprassuolo: *Pecceta altimontana dei substrati silicatici dei suoli mesici,* pressochè pura di abete rosso. Lo stadio evolutivo prevalente è quello di fustaia adulta alternata ad aree di perticaia; tessitura fine e copertura regolare da buona a media, in riduzione verso la parte centro-inferiore, per presenza di numerosi individui schiantati.

Il soprassuolo presenta una struttura irregolare, da monoplana a biplana, coetaneiforme, ed è costituito complessivamente da individui di portamento contenuto e ramosi, di sviluppo mediocre. Si segnalano numerose chiarie occupate da rinnovazione di abete rosso, accompagnata spesso da esemplari maturi e aspetto invecchiato.

Superiormente, al confine con la particella n° 11, prevale una fustaia a struttura più regolare, tendenzialmente monostratificata a buona densità. Area di perticaia al confine con la particella n°9 (Valle di Os). Verso le particelle n°15 e 16 canalone da valanga parzialmente colonizzato da abete rosso e latifoglie quali Betula, Alnus v., Salix c. e Corylus a.

Complessivamente la densità risulta buona nella parte occidentale ma in riduzione verso la particella n° 15 per la presenza di numerosi schianti. Presenza di piccoli nuclei di bostricato a corona degli schianti.

Rinnovazione: da assente a scarsa di abete rosso, concentrata ai margini e nelle chiarie.

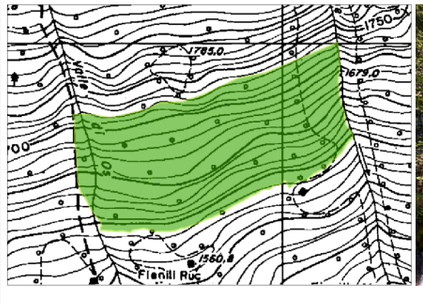

LOCALITA': I RUCH

PIANO DEI TAGLI

Nella porzione Ovest della particella taglio saltuario a gruppi con carattere di sgombero attorno ai nuclei di rinnovazione.

Taglio di preparazione nelle aree di fustaia di maggior densità.

Nelle restanti aree taglio a carattere fitosanitario atto all'eliminazione selettiva dei soggetti intristiti, deperienti, guasti, lesionati, senza avvenire, affetti da fitopatie con particolare riferimento alle piante bostricate.

UTILIZZAZIONI PRESCRITTE

FUSTAIA		
	Cod. trat.	111/122
Volume corm. lordo (mc)		800
Volume corm. (mc/ha)		80
Volume netto presunto (mc)		640
Tasso di utilizzazione (%)		20%
Anno intervento/ Urgenza		III
MASSA INTERCALARE	accessib.	
	Cod. int.	
Volume corm. lordo (mc)		
Anno intervento/ Urgenza		
CEDUO	accessib.	
	Cod. int.	
Ripresa planimetrica (ha)		
Volume dendrometrico (mc)		
Anno intervento/ Urgenza		

PIANO DELLE MIGLIORIE

Bonifica delle piante schiantate e riordino dei margini delle radure da schianti, generatesi in seguito a tempeste, con asportazione dei numerosi individui colpiti da Ips typographus.

Codice intervento	Urgenza	Classe accessibil.	Unità di misura	Quantità
131/132	I	I	ha	10

COMUNE DI SAVIORE DELL'ADAMELLO

DESCRIZIONE DELLE PARTICELLE BOSCATE DI PROPRIETA' COMUNALE

N° PART	LOCALITA'
12	**I RUCH**

CLASSE COLTURALE	FUSTAIA
CLASSE ATTIDUDINALE	PRODUZIONE
CLASSE ECONOMICA	B
ORDIN. VEGETAZIONALE	
PECCETA ALTIMONTANA E SUBALPINA DEI SUBSTRATI SILICATICI DEI SUOLI MESICI	
SUPERFICIE ha	
TOTALE LORDA	10,505
IMPRODUTTIVA	0,505
PRODUT. NON FORESTALE	
PRODUTTIVA FORESTALE	10,0
Notizie Piano precedente	
Superficie produttiva Ha.	9,63
UTILIZZAZIONI PREVISTE	EFFETTUATE
FUSTAIA mc. 180	25
CEDUO mc.	
Classi di accessibilità ha.	
I II III	
7,62 2,89 0	
Note	

FUSTAIA

ANNO RILIEVI MODALITA'	FERTILITA'	ETA' MEDIA (anni)	DENSITA' MEDIA (%)	AREA BASIMETRICA UNITARIA (mq/ha)	AREA BASIMETRICA TOTALE (mq)	ALTEZZA MEDIA (m)	STATURA (m)	DIAMETRO MEDIO (cm)	VOL. PIAN. MEDIA (mc/p)	N. PIANTE ETTARO (n/ha)	PROVVIGIONE NORMALE mc/ha	PROVVIGIONE REALE unitaria mc/ha	PROVVIGIONE REALE totale mc	INCREMENTO ANNUO MEDIO mc/ha	INCREMENTO ANNUO MEDIO mc	INCREMENTO ANNUO CORRENTE mc/ha	INCREMENTO ANNUO CORRENTE mc	INCREMENTO ANNUO PERCENT. %
1997 CAV	VII	82	1,1	46	444	20		30	0,62	701	246	388	3733	4,73	46	9,26	89	2,39
2021 ADS	VI	100	0,85	40	403	22	25	29	0,68	590	268	399	3993	3,99	40	1,19	12	0,30

COMPOSIZIONE E RIPARTIZIONE PERCENTUALE IN CLASSI DIAMETRICHE DEL SOPRASSUOLO RILEVATO

	SPECIE LEGNOSA	TARIFFA CUBATURA (classe)	PICCOLE (20 - 30cm) N° Piante	PICCOLE Massa mc.	PICCOLE %	MEDIE (35 - 45 cm) N° Piante	MEDIE Massa mc.	MEDIE %	GROSSE (50 e + cm.) N° Piante	GROSSE Massa mc.	GROSSE %	TOTALI N° Piante	TOTALI MASSA mc.	TOTALI %
RILIEVI ATTUALI	abete rosso	VI	4.335	1.999	50%	1.323	1.578	40%	165	374	9%	5.823	3.951	99%
	larice	VI	76	42	1%	-	-	0%	-	0	0%	76	42	1%
	latifoglie	VI												
	TOTALI		4.410	2.041	51%	1.323	1.578	40%	165	374	9%	5.899	3.993	100%
RILIEVI PRECEDENTI	abete rosso	VII	4.877	1.699		1.428	1.533		208	400		6.513	3.631	97%
	larice	VII	191	55		45	41		3	5		239	101	3%
	TOTALI		5.068	1.754	47%	1.473	1.574	42%	211	405	11%	6.752	3.732	100,0%

CEDUO

ANNO RILIEVI	FERTILITA'	ETA' MEDIA (anni)	DENSITA' MEDIA (%)	AREA BASIMETRICA UNIT. (mq/ha)	AREA BASIMETRICA TOTALE (mc)	ALTEZZA MEDIA (m)	DIAM. MED. POLLONI (cm)	RAPPORTO POLL/CEPP	POLLONI ETTARO (nr/ha)	NUMERO CEPPAIE (n/ha)	NUMERO MATRICINE (n/ha)	ALLIEVI IN CONVERS. (n° / ha)	PROVVIGIONE UNITARIA mc/ha Ceduo	PROVVIGIONE UNITARIA mc/ha Matricine	PROVVIGIONE TOTALE mc Ceduo	PROVVIGIONE TOTALE mc Matricine	PROVVIGIONE TOTALE (mc)	INCREMENTO MEDIO UNITARIA mc/ha Ceduo	INCREMENTO MEDIO UNITARIA mc/ha Matricine	INCREMENTO MEDIO TOTALE (mc)

COMPOSIZIONE PERCENTUALE DEL CEDUO								CLASSI CRONOLOGICHE (anni dal taglio) ettari												
Carpino	Querce	Castagno	Robinia	Faggio	Latifoglie pregiate	Specie Igrofile	Specie secondarie	1		-10		-20		-30		-40		TOTALE		

COMUNE DI SAVIORE DELL'ADAMELLO - PARTICELLA N. 13 **DESCRIZIONE DELLE PARTICELLE BOSCATE DI PROPRIETA' COMUNALE**

DESCRIZIONE DELLA STAZIONE E DEL SOPRASSUOLO

Altitudine da **1.330** a **1.590** m s.l.m. – esposizione **SUD;EST.**

Inclinazione: uniformemente sostenuta.

Terreno: impostato su matrice geologica granitica (micascisti e quarzoscisti), profondo, fresco, in prevalenza a struttura sciolta e tessitura sabbiosa. Pietrosità mediamente diffusa su tutta la superficie della particella e rocciosità accentuata nel terzo superiore.

Tipo di suolo: Podzol, reazione acida, humus Mor.

Copertura viva: strato erbaceo di Oxalis a., Pteridium aquilinum, Vaccinium m., Erica, muschio e graminacee (Calamagrostis v., Agrostis t. etc); allo strato arbustivo Alnus viridis e Corylus avellana.

Copertura morta: media.

Soprassuolo: *Strato arboreo per buona parte azzerato,* conseguenza di "Tempesta Vaia" dell'ottobre 2018, attualmente in fase di esbosco. Rimane allignato un breve lembo di fustaia adulta in sinistra orografica della Valle di Os, reliquato riferibile alla *pecceta montana dei substrati silicatici dei suoli mesici*, con abete rosso decisamente prevalentemente localmente interrotto da brevi nuclei di perticaia di media densità; nel complesso le piante rimaste vitali si caratterizzano da portamento slanciato e ben conformato. Nella parte inferiore iniziale ricolonizzazione a latifoglie quali Betula, Salix c., Populus t. e Corylus a.

Piccolo nucleo di piante reliquate anche verso il confine con la particella n°15, compromesso.

Rinnovazione: assente di Abete rosso, prevalente di latifoglie (Alnus incana, Alnus viridis, Corylus avellana, Populus tremula, Betula pendula e Salix caprea).

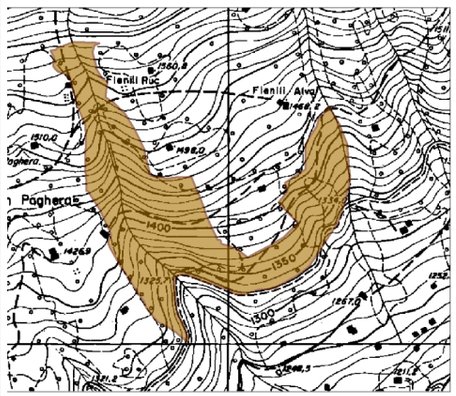

LOCALITA': VAL DI AES

PIANO DEI TAGLI

Taglio saltuario per piede d'albero a carattere di sgombero degli individui deperienti ancora in piedi a seguito della Tempesta Vaia. Nella restante area di soprassuolo ancora in piedi taglio a carattere fitosanitario

atto all'eliminazione selettiva dei soggetti intristiti, deperienti, guasti, lesionati, senza avvenire, affetti da fitopatie.

UTILIZZAZIONI PRESCRITTE

FUSTAIA		
	Cod. trat.	114/131
Volume corm. lordo (mc)		200
Volume corm. (mc/ha)		13
Volume netto presunto (mc)		160
Tasso di utilizzazione (%)		23%
Anno intervento/ Urgenza		I
MASSA INTERCALARE	accessib.	
	Cod. int.	
Volume corm. lordo (mc)		
Anno intervento/ Urgenza		
CEDUO	accessib.	
	Cod. int.	
Ripresa planimetrica (ha)		
Volume dendrometrico (mc)		
Anno intervento/ Urgenza		

PIANO DELLE MIGLIORIE

Bonifica delle piante schiantate e riordino dei margini delle radure da schianti, generatesi in seguito alla tempesta Vaia, con asportazione degli individui colpiti da Ips typographus.

Rimboschimento a media densità con introduzione nelle zone con pendenza limitata (sotto la località Maè) di postime di larice, abete e latifoglie.

Cure colturali al rimboschimento nei primi stadi evolutivi del popolamento per evitare la concorrenza e l'ombreggiamento delle giovani piantine a carico delle specie erbacee e arbustive.

Codice intervento	Urgenza	Classe accessibil.	Unità di misura	Quantità
131/132	I	I	ha	10
232	I	I	ha	1
271/272	II	I	ha	1

COMUNE DI SAVIORE DELL'ADAMELLO

DESCRIZIONE DELLE PARTICELLE BOSCATE DI PROPRIETA' COMUNALE

N° PART	LOCALITA'
13	**VAL DI AES**

CLASSE COLTURALE	FUSTAIA
CLASSE ATTIDUDINALE	PRODUZIONE
CLASSE ECONOMICA	C
ORDIN. VEGETAZIONALE	
VUOTO A ERBACEE	
SUPERFICIE ha	
TOTALE LORDA	12,277
IMPRODUTTIVA	0,777
PRODUT. NON FORESTALE	
PRODUTTIVA FORESTALE	11,5
Notizie Piano precedente	
Superficie produttiva Ha.	11,35
UTILIZZAZIONI PREVISTE	EFFETTUATE
FUSTAIA mc. 100	823,98
CEDUO mc.	
Classi di accessibilità ha.	

I	II	III
12,2767	0	0

Note

FUSTAIA

ANNO RILIEVI MODALITA'	FERTILITA'	ETA' MEDIA (anni)	DENSITA' MEDIA (%)	AREA BASIMETRICA UNITARIA (mq/ha)	AREA BASIMETRICA TOTALE (mq)	ALTEZZA MEDIA (m)	STATURA (m)	DIAMETRO MEDIO (cm)	VOL. PIAN. MEDIA (mc/p)	N. PIANTE ETTARO (n/ha)	PROVVIGIONE NORMALE mc/ha	PROVVIGIONE REALE unitaria mc/ha	PROVVIGIONE REALE totale mc	INCREMENTO ANNUO MEDIO mc/ha	INCREMENTO ANNUO MEDIO mc	INCREMENTO ANNUO CORRENTE mc/ha	INCREMENTO ANNUO CORRENTE mc	INCREMENTO ANNUO PERCENT. %
1997 CAV	VI	97	0,7	26	295	23		31,5	0,73	329	272	261	2958	2,69	30	5,95	68	1,92
2021 STIMA	VI	120										75	860					

COMPOSIZIONE E RIPARTIZIONE PERCENTUALE IN CLASSI DIAMETRICHE DEL SOPRASSUOLO RILEVATO

	SPECIE LEGNOSA	TARIFFA CUBATURA (classe)	PICCOLE (20 - 30cm) N° Piante	PICCOLE Massa mc.	PICCOLE %	MEDIE (35 - 45 cm) N° Piante	MEDIE Massa mc.	MEDIE %	GROSSE (50 e + cm.) N° Piante	GROSSE Massa mc.	GROSSE %	TOTALI N° Piante	TOTALI MASSA mc.	TOTALI %
RILIEVI ATTUALI	abete rosso	VI											820	95%
	larice	VI											40	5%
	latifoglie	VI												
	TOTALI												860	100%
RILIEVI PRECEDENTI	abete rosso	VI	2.379	1.104		1.061	1.300		183	491		3.623	2.895	98%
	larice	VI	74	23		31	33	3%	4	7		109	63	2%
	TOTALI		2.453	1.127	38%	1.092	1.333	45%	187	498	17%	3.732	2.958	100,0%

CEDUO

ANNO RILIEVI	FERTILITA'	ETA' MEDIA (anni)	DENSITA' MEDIA (%)	AREA BASIMETRICA UNIT. (mq/ha)	AREA BASIMETRICA TOTALE (mc)	ALTEZZA MEDIA (m)	DIAM. MED. POLLONI (cm)	RAPPORTO POLL/CEPP	POLLONI ETTARO (nr/ha)	NUMERO CEPPAIE (n/ha)	NUMERO MATRICINE (n/ha)	ALLIEVI IN CONVERS. (n° / ha)	PROVVIGIONE UNITARIA mc/ha Ceduo	PROVVIGIONE UNITARIA mc/ha Matricine	PROVVIGIONE TOTALE mc Ceduo	PROVVIGIONE TOTALE mc Matricine	PROVVIGIONE TOTALE (mc)	INCREMENTO MEDIO UNITARIA mc/ha Ceduo	INCREMENTO MEDIO UNITARIA mc/ha Matricine	INCREMENTO MEDIO TOTALE (mc)

COMPOSIZIONE PERCENTUALE DEL CEDUO								CLASSI CRONOLOGICHE (anni dal taglio) ettari												
Carpino	Querce	Castagno	Robinia	Faggio	Latifoglie pregiate	Specie Igrofile	Specie secondarie	1		-10		-20		-30		-40		TOTALE		

COMUNE DI SAVIORE DELL'ADAMELLO - PARTICELLA N. 14 **DESCRIZIONE DELLE PARTICELLE BOSCATE DI PROPRIETA' COMUNALE**

DESCRIZIONE DELLA STAZIONE E DEL SOPRASSUOLO

Altitudine da **1.240** a **1.350** m s.l.m. – esposizione **EST.**

Inclinazione: uniformemente sostenuta.

Terreno: impostato su matrice geologica granitica (micascisti e quarzoscisti), profondo, fresco, in prevalenza a struttura sciolta e tessitura sabbiosa. Pietrosità mediamente diffusa su tutta la superficie della particella e rocciosità accentuata nel terzo superiore.

Tipo di suolo: Podzol, reazione acida, humus Mor.

Copertura viva: strato di graminacee (Calamagrostis v., Agrostis t. etc); allo strato arbustivo Rubus i., Alnus viridis e Corylus avellana.

Copertura morta: media.

Soprassuolo: *Soprassuolo in ricostituzione,* conseguente all'evento "Tempesta Vaia" dell'ottobre 2018 che ha causato lo schianto della totalità del soprassuolo. La particella è stata completamente esboscata (ad eccezione di una piccola are sopra-strada), eliminando anche i soggetti che pur essendo ancora in piedi presentavano danni irreversibili. Attualmente il soprassuolo si presenta colonizzato da specie erbacce con occasionali individui di larice e latifoglie (Betula p., Salix c., Populus t. e Corylus a.), concentrati al confine con la particella n°13.

Rinnovazione: iniziale di latifoglie (*Alnus incana, Alnus viridis, Corylus avellana, Populus tremula, Betula pendula e Salix caprea*).

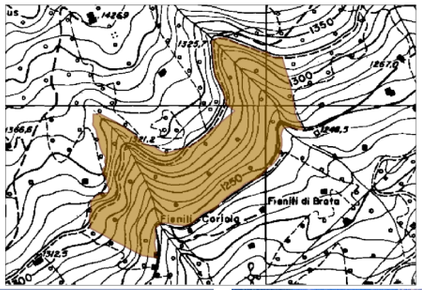

LOCALITA': MAÈ

PIANO DEI TAGLI

Taglio saltuario per piede d'albero a carattere di sgombero degli individui maturi nella piccola porzione di soprassuolo ancora in piedi nell'area sopra-strada per Fabrezza.

UTILIZZAZIONI PRESCRITTE

FUSTAIA		
	Cod. trat.	114
Volume corm. lordo (mc)		30
Volume corm. (mc/ha)		2
Volume netto presunto (mc)		24
Tasso di utilizzazione (%)		30%
Anno intervento/ Urgenza		II
MASSA INTERCALARE	accessib.	
	Cod. int.	
Volume corm. lordo (mc)		
Anno intervento/ Urgenza		
CEDUO	accessib.	
	Cod. int.	
Ripresa planimetrica (ha)		
Volume dendrometrico (mc)		
Anno intervento/ Urgenza		

PIANO DELLE MIGLIORIE

Rimboschimento a media densità con introduzione nelle zone con pendenza limitata (porzione centrale della particella) di postime di larice, abete e latifoglie.

Cure colturali al rimboschimento nei primi stadi evolutivi del popolamento per evitare la concorrenza e l'ombreggiamento delle giovani piantine a carico delle specie erbacee e arbustive.

Codice intervento	Urgenza	Classe accessibil.	Unità di misura	Quantità
232	I	I	ha	2,5
271/272	II	I	ha	2,5

COMUNE DI SAVIORE DELL'ADAMELLO

DESCRIZIONE DELLE PARTICELLE BOSCATE DI PROPRIETA' COMUNALE

N° PART	LOCALITA'
14	**MAÈ**

CLASSE COLTURALE	
CLASSE ATTIDUDINALE	PRODUZIONE
CLASSE ECONOMICA	C
ORDIN. VEGETAZIONALE	
VUOTO A ERBACEE	
SUPERFICIE ha	
TOTALE LORDA	9,317
IMPRODUTTIVA	0,317
PRODUT. NON FORESTALE	
PRODUTTIVA FORESTALE	9,0
Notizie Piano precedente	
Superficie produttiva Ha.	8,66
UTILIZZAZIONI PREVISTE	EFFETTUATE
FUSTAIA mc. 300	2855,55
CEDUO mc.	
Classi di accessibilità ha.	

I	II	III
9,317	0	0

Note

FUSTAIA

ANNO RILIEVI MODALITA'	FERTILITA'	ETA' MEDIA (anni)	DENSITA' MEDIA (%)	AREA BASIMETRICA UNITARIA (mq/ha)	AREA BASIMETRICA TOTALE (mq)	ALTEZZA MEDIA (m)	STATURA (m)	DIAMETRO MEDIO (cm)	VOL. PIAN. MEDIA (mc/p)	N. PIANTE ETTARO (n/ha)	PROVVIGIONE NORMALE mc/ha	PROVVIGIONE REALE unitaria mc/ha	PROVVIGIONE REALE totale mc	INCREMENTO ANNUO MEDIO mc/ha	INCREMENTO ANNUO MEDIO mc	INCREMENTO ANNUO CORRENTE mc/ha	INCREMENTO ANNUO CORRENTE mc	INCREMENTO ANNUO PERCENT. %
1997 CAV	VI	91	1,1	36	308	22,5		31,5	0,73	458	272	359	3107	3,94	34	5,06	44	1,41
2021 STIMA	VI												100					

COMPOSIZIONE E RIPARTIZIONE PERCENTUALE IN CLASSI DIAMETRICHE DEL SOPRASSUOLO RILEVATO

	SPECIE LEGNOSA	TARIFFA CUBATURA (classe)	PICCOLE (20 - 30cm) N° Piante	PICCOLE Massa mc.	PICCOLE %	MEDIE (35 - 45 cm) N° Piante	MEDIE Massa mc.	MEDIE %	GROSSE (50 e + cm.) N° Piante	GROSSE Massa mc.	GROSSE %	TOTALI N° Piante	TOTALI MASSA mc.	TOTALI %
RILIEVI ATTUALI	abete rosso	VI											100	
	larice	VI												
	latifoglie	VI												
	TOTALI												100	0%
RILIEVI PRECEDENTI	abete rosso	VI	2.436	1.123		1.262	1.575		140	319		3.838	3.017	97%
	larice	VI	71	27		48	47	3%	9	17		128	90	3%
	TOTALI		2.507	1.150	37%	1.310	1.622	52%	149	336	11%	3.966	3.107	100,0%

CEDUO

ANNO RILIEVI	FERTILITA'	ETA' MEDIA (anni)	DENSITA' MEDIA (%)	AREA BASIMETRICA UNIT. (mq/ha)	AREA BASIMETRICA TOTALE (mc)	ALTEZZA MEDIA (m)	DIAM. MED. POLLONI (cm)	RAPPORTO POLL/CEPP	POLLONI ETTARO (nr/ha)	NUMERO CEPPAIE (n/ha)	NUMERO MATRICINE (n/ha)	ALLIEVI IN CONVERS. (n° / ha)	PROVVIGIONE UNITARIA mc/ha Ceduo	PROVVIGIONE UNITARIA mc/ha Matricine	PROVVIGIONE TOTALE mc Ceduo	PROVVIGIONE TOTALE mc Matricine	PROVVIGIONE TOTALE (mc)	INCREMENTO MEDIO UNITARIA mc/ha Ceduo	INCREMENTO MEDIO UNITARIA mc/ha Matricine	INCREMENTO MEDIO TOTALE (mc)

COMPOSIZIONE PERCENTUALE DEL CEDUO								CLASSI CRONOLOGICHE (anni dal taglio) ettari												
Carpino	Querce	Castagno	Robinia	Faggio	Latifoglie pregiate	Specie Igrofile	Specie secondarie	1		-10		-20		-30		-40		TOTALE		

COMUNE DI SAVIORE DELL'ADAMELLO - PARTICELLA N. 15 **DESCRIZIONE DELLE PARTICELLE BOSCATE DI PROPRIETA' COMUNALE**

DESCRIZIONE DELLA STAZIONE E DEL SOPRASSUOLO

Altitudine da **1.270** a **1.650** m s.l.m. – esposizione **SUD.**

Inclinazione: uniformemente sostenuta.

Terreno: impostato su matrice geologica di natura metamorfica (scisti e micascisti) da superficiale a mediamente profondo in prevalenza a struttura sciolta e tessitura sabbiosa. Pietrosità e rocciosità mediamente diffusa nella parte inferiore e lungo i canaloni.

Tipo di suolo: Podzol, reazione acida, humus Mor.

Copertura viva: strato di graminacee (Calamagrostis v., Agrostis t. etc); allo strato arbustivo Rubus i., Alnus viridis e Corylus avellana.

Copertura morta: alta.

Soprassuolo: *Soprassuolo atterrato in buona parte della particella (vuoto),* conseguentemente all'evento "Tempesta Vaia" dell'ottobre 2018; rimane un lembo di piante a ovest a confine con il privato a forte rischio di compromissione vitale futura.

Danni totali nella parte Nord-Est e nella parte Sud della particella ma parziali ovunque.

Bonifica in atto, notevole la diffusione di Ips typographus, in particolre lungo il confine con la particella n° 18 e nella parte inferiore.

Verso ovest, nel lembo risparmiato, si alligna fustaia di abete rosso allo stadio adulto alternata ad aree di perticaia (verso la Valle di Maè), a copertura regolare scarsa; sporadica la presenza dil larice. Il soprassuolo residuale presenta una struttura da monoplana a biplana, coetaneiforme, con individui di portamento e sviluppo discreto, anche di buon diametro, concentrati prevalentemente nella parte alta a confine con la particella n°12. Nei valloni centrali sono presenti aree colonizzate da Populus t, Alnus v. e Fraxinus e.

Rinnovazione: scarsa di Abete rosso concentrata negli impluvi e nelle chiarie.

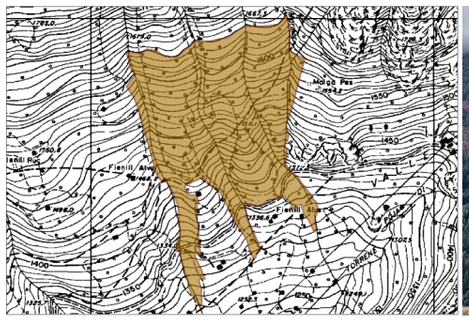

LOCALITA': ALVA

PIANO DEI TAGLI

Taglio di individui compromessi e instabili: taglio a carattere fitosanitario con particolare riguardo alla proliferazione di bostrico sull'intera particella.

UTILIZZAZIONI PRESCRITTE

FUSTAIA		
	Cod. trat.	114/131
Volume corm. lordo (mc)		2000
Volume corm. (mc/ha)		93
Volume netto presunto (mc)		1600
Tasso di utilizzazione (%)		58%
Anno intervento/ Urgenza		I
MASSA INTERCALARE	accessib.	
	Cod. int.	
Volume corm. lordo (mc)		
Anno intervento/ Urgenza		
CEDUO	accessib.	
	Cod. int.	
Ripresa planimetrica (ha)		
Volume dendrometrico (mc)		
Anno intervento/ Urgenza		

PIANO DELLE MIGLIORIE

Bonifica delle piante schiantate e riordino dei margini delle radure da schianti, generatesi in seguito alla tempesta Vaia, con asportazione degli individui colpiti da Ips typographus.

Rimboschimento a media densità con messa a dimora nelle zone con pendenza limitata di postime di larice e abete.

Cure colturali al rimboschimento nei primi stadi evolutivi del popolamento per evitare la concorrenza e l'ombreggiamento delle giovani piantine a carico delle specie erbacee e arbustive.

Interventi di prevenzione e difesa del bostrico (posa di trappole, piante esca, ecc.).

Codice intervento	Urgenza	Classe accessibil.	Unità di misura	Quantità
131/132	I	I/II	ha	16,8
232	I	I/II	ha	3
271/272	II	I/II	ha	4
331	I	I	ha	1

COMUNE DI SAVIORE DELL'ADAMELLO

DESCRIZIONE DELLE PARTICELLE BOSCATE DI PROPRIETA' COMUNALE

N° PART	LOCALITA'
15	**ALVA**

CLASSE COLTURALE	FUSTAIA
CLASSE ATTIDUDINALE	PRODUZIONE
CLASSE ECONOMICA	C
ORDIN. VEGETAZIONALE	
VUOTO A ERBACEE	
SUPERFICIE ha	
TOTALE LORDA	22,336
IMPRODUTTIVA	0,836
PRODUT. NON FORESTALE	
PRODUTTIVA FORESTALE	21,5
Notizie Piano precedente	
Superficie produttiva Ha.	21,55
UTILIZZAZIONI PREVISTE	EFFETTUATE
FUSTAIA mc. 500	1437,87
CEDUO mc.	
Classi di accessibilità ha.	
I II III	
8,75 13,59 0	
Note	

FUSTAIA

ANNO RILIEVI MODALITA'	FERTILITA'	ETA' MEDIA (anni)	DENSITA' MEDIA (%)	AREA BASIMETRICA UNITARIA (mq/ha)	AREA BASIMETRICA TOTALE (mq)	ALTEZZA MEDIA (m)	STATURA (m)	DIAMETRO MEDIO (cm)	VOL. PIAN. MEDIA (mc/p)	N. PIANTE ETTARO (n/ha)	PROVVIGIONE NORMALE mc/ha	PROVVIGIONE REALE unitaria mc/ha	PROVVIGIONE REALE totale mc	INCREMENTO ANNUO MEDIO mc/ha	INCREMENTO ANNUO MEDIO mc	INCREMENTO ANNUO CORRENTE mc/ha	INCREMENTO ANNUO CORRENTE mc	INCREMENTO ANNUO PERCENT. %
1997 CAV	VI	80	0,9	37	792	20,9		28,4	0,73	580	272	361	7779	4,51	97	5,86	126	1,62
2021 ADS	VI	100	0,8	16	343	23	26	31	0,75	214		159	3428					

COMPOSIZIONE E RIPARTIZIONE PERCENTUALE IN CLASSI DIAMETRICHE DEL SOPRASSUOLO RILEVATO

	SPECIE LEGNOSA	TARIFFA CUBATURA (classe)	PICCOLE (20 - 30cm) N° Piante	PICCOLE Massa mc.	PICCOLE %	MEDIE (35 - 45 cm) N° Piante	MEDIE Massa mc.	MEDIE %	GROSSE (50 e + cm.) N° Piante	GROSSE Massa mc.	GROSSE %	TOTALI N° Piante	TOTALI MASSA mc.	TOTALI %
RILIEVI ATTUALI	abete rosso	VI	2.904	1.364	40%	1.512	1.795	52%	100	234	7%	4.515	3.393	99%
	larice	VI	75	35	1%	-	-	0%	-	0	0%	75	35	1%
	latifoglie	VI												
	TOTALI		2.979	1.399	41%	1.512	1.795	52%	100	234	7%	4.591	3.428	100%
RILIEVI PRECEDENTI	abete rosso	VI	9.569	4.075		2.552	3.095		222	519		12.343	7.689	99%
	larice	VI	108	36		36	36		9	17		153	90	1%
	TOTALI		9.677	4.111	53%	2.588	3.131	40%	231	536	7%	12.496	7.779	100,0%

CEDUO

ANNO RILIEVI	FERTILITA'	ETA' MEDIA (anni)	DENSITA' MEDIA (%)	AREA BASIMETRICA UNIT. (mq/ha)	AREA BASIMETRICA TOTALE (mc)	ALTEZZA MEDIA (m)	DIAM. MED. POLLONI (cm)	RAPPORTO POLL/CEPP	POLLONI ETTARO (nr/ha)	NUMERO CEPPAIE (n/ha)	NUMERO MATRICINE (n/ha)	ALLIEVI IN CONVERS. (n° / ha)	PROVVIGIONE UNITARIA mc/ha Ceduo	PROVVIGIONE UNITARIA mc/ha Matricine	PROVVIGIONE TOTALE mc Ceduo	PROVVIGIONE TOTALE mc Matricine	PROVVIGIONE TOTALE (mc)	INCREMENTO MEDIO UNITARIA mc/ha Ceduo	INCREMENTO MEDIO UNITARIA mc/ha Matricine	INCREMENTO MEDIO TOTALE (mc)

COMPOSIZIONE PERCENTUALE DEL CEDUO								CLASSI CRONOLOGICHE (anni dal taglio) ettari												
Carpino	Querce	Castagno	Robinia	Faggio	Latifoglie pregiate	Specie Igrofile	Specie secondarie	1		-10		-20		-30		-40		TOTALE		

COMUNE DI SAVIORE DELL'ADAMELLO - PARTICELLA N. 16 **DESCRIZIONE DELLE PARTICELLE BOSCATE DI PROPRIETA' COMUNALE**

DESCRIZIONE DELLA STAZIONE E DEL SOPRASSUOLO

Altitudine da **1.650** a **1.920** m s.l.m. – esposizione **SUD.**

Inclinazione: uniformemente elevata.

Terreno: nella metà parte superiore suolo superficiale e scarsamente evoluto, soprattutto in corrispondenza dei frequenti canaloni valanghivi; pietrosità e rocciosità diffusa soprattutto verso il confine alto. Nella parte inferiore pendenze meno accentuate e migliori condizioni edafiche: suoli a tratti di discreta profondità, sabbiosi, sciolti e freschi.

Tipodi suolo: Podzol, reazione acida, humus Mor.

Copertura viva: presente soprattutto nelle chiarie, costituita da Pteris, Rubus, Fragaria, Calluna, Vaccinum m., Luzula, Erica; allo strato arbustivo Juniperus c. e Alnus viridis.

Copertura morta: presenza da scarsa a media.

Soprassuolo: *Pecceta subalpina dei substrati silicatici dei suoli xerici*, a prevalenza di abete rosso ma con larice in aliquota significativa, diffuso in particolare alle quote superiori. La struttura è tendenzialmente monoplana alle quote inferiori, da biplana a multiplana per gruppi a quelle superiori; la copertura si presenta da regolare colma a scarsa verso le quote superiori e in prossimità dei canaloni valanghivi, colonizzati in prevalenza da *Betula p., Larix d., Salix c., Corylus a., Juniperus c. e Alnus v.* Locali piccoli nuclei di schianti.

Nella parte inferiore, al confine con la particella n°15, soprassuolo caratterizzato da perticaia adulta, a tratti fustaia adulta, con presenza di Larice.

Nella porzione centrale soprassuolo riferibile al lariceto in successione con pecceta, in particolare nella parte est lungo la Valle di Maè. Nella fascia alta della particella composizione dominata dall'abete rosso, con buona partecipazione del larice, distribuito principalmente in piccoli nuclei. Gli individui si presentano con accrescimenti ridotti. A est della particella presenza di chiarie colonizzate prevalentemente da Alnus v.

Complessivamente la densità risulta media in riduzione rapida verso il confine superiore.

Rinnovazione: buona di abete rosso e larice, localizzata maggiormente nei canaloni della Valle di Alus e nelle chiarie, anche di latifoglie quali Alnus v e Betula.

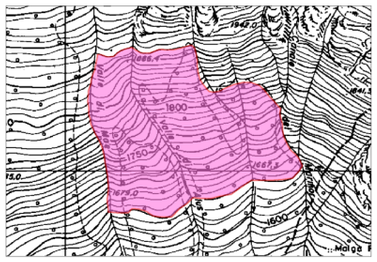

LOCALITA': VALLE ALUS

PIANO DEI TAGLI

Taglio saltuario per piede d'albero a carattere di sgombero degli individui stramaturi e deperienti nella porzione inferiore della particella.

UTILIZZAZIONI PRESCRITTE

FUSTAIA		
	Cod. trat.	121
Volume corm. lordo (mc)		100
Volume corm. (mc/ha)		7
Volume netto presunto (mc)		80
Tasso di utilizzazione (%)		12%
Anno intervento/ Urgenza		III
MASSA INTERCALARE	accessib.	
	Cod. int.	
Volume corm. lordo (mc)		
Anno intervento/ Urgenza		
CEDUO	accessib.	
	Cod. int.	
Ripresa planimetrica (ha)		
Volume dendrometrico (mc)		
Anno intervento/ Urgenza		

PIANO DELLE MIGLIORIE

Bonifica delle piante schiantate e riordino dei margini delle radure da schianti, generatesi in seguito a tempeste, con asportazione dei numerosi individui colpiti da Ips typographus.

Codice intervento	Urgenza	Classe accessibil.	Unità di misura	Quantità
131/132	I	II/III	ha	1

COMUNE DI SAVIORE DELL'ADAMELLO

DESCRIZIONE DELLE PARTICELLE BOSCATE DI PROPRIETA' COMUNALE

N° PART	LOCALITA'
16	**VALLE ALUS**

CLASSE COLTURALE	FUSTAIA
CLASSE ATTIDUDINALE	PROTEZIONE
CLASSE ECONOMICA	H
ORDIN. VEGETAZIONALE	
PECCETA ALTIMONTANA E SUBALPINA DEI SUBSTRATI SILICATICI DEI SUOLI XERICI	
SUPERFICIE ha	
TOTALE LORDA	24,530
IMPRODUTTIVA	3,530
PRODUT. NON FORESTALE	
PRODUTTIVA FORESTALE	21,0
Notizie Piano precedente	
Superficie produttiva Ha.	12,79
UTILIZZAZIONI PREVISTE	EFFETTUATE
FUSTAIA mc. 0	0
CEDUO mc.	
Classi di accessibilità ha.	
I II III	
0 1,35	23,18
Note	

FUSTAIA

ANNO RILIEVI MODALITA'	FERTILITA'	ETA' MEDIA (anni)	DENSITA' MEDIA (%)	AREA BASIMETRICA UNITARIA (mq/ha)	AREA BASIMETRICA TOTALE (mq)	ALTEZZA MEDIA (m)	STATURA (m)	DIAMETRO MEDIO (cm)	VOL. PIAN. MEDIA (mc/p)	N. PIANTE ETTARO (n/ha)	PROVVIGIONE NORMALE mc/ha	PROVVIGIONE REALE unitaria mc/ha	PROVVIGIONE REALE totale mc	INCREMENTO ANNUO MEDIO mc/ha	INCREMENTO ANNUO MEDIO mc	INCREMENTO ANNUO CORRENTE mc/ha	INCREMENTO ANNUO CORRENTE mc	INCREMENTO ANNUO PERCENT. %
1998 STIMA	IX		0,7									55	447					
2021 STIMA	IX	100	0,8			15	18					40	845	0,40	8	0,70	15	1,74

COMPOSIZIONE E RIPARTIZIONE PERCENTUALE IN CLASSI DIAMETRICHE DEL SOPRASSUOLO RILEVATO

	SPECIE LEGNOSA	TARIFFA CUBATURA (classe)	PICCOLE (20 - 30cm) N° Piante	PICCOLE Massa mc.	PICCOLE %	MEDIE (35 - 45 cm) N° Piante	MEDIE Massa mc.	MEDIE %	GROSSE (50 e + cm.) N° Piante	GROSSE Massa mc.	GROSSE %	TOTALI N° Piante	TOTALI MASSA mc.	TOTALI %
RILIEVI ATTUALI	abete rosso	IX											770	91%
	larice	IX											75	9%
	latifoglie	IX												
	TOTALI												845	100%
RILIEVI PRECEDENTI	abete rosso	IX											443	90%
	larice	IX											49	10%
	TOTALI												492	100,0%

CEDUO

ANNO RILIEVI	FERTILITA'	ETA' MEDIA (anni)	DENSITA' MEDIA (%)	AREA BASIMETRICA UNIT. (mq/ha)	AREA BASIMETRICA TOTALE (mc)	ALTEZZA MEDIA (m)	DIAM. MED. POLLONI (cm)	RAPPORTO POLL/CEPP	POLLONI ETTARO (nr/ha)	NUMERO CEPPAIE (n/ha)	NUMERO MATRICINE (n/ha)	ALLIEVI IN CONVERS. (n° / ha)	PROVVIGIONE UNITARIA mc/ha Ceduo	PROVVIGIONE UNITARIA mc/ha Matricine	PROVVIGIONE TOTALE mc Ceduo	PROVVIGIONE TOTALE mc Matricine	PROVVIGIONE TOTALE (mc)	INCREMENTO MEDIO UNITARIA mc/ha Ceduo	INCREMENTO MEDIO UNITARIA mc/ha Matricine	INCREMENTO MEDIO TOTALE (mc)

COMPOSIZIONE PERCENTUALE DEL CEDUO								CLASSI CRONOLOGICHE (anni dal taglio) ettari												
Carpino	Querce	Castagno	Robinia	Faggio	Latifoglie pregiate	Specie Igrofile	Specie secondarie	1		-10		-20		-30		-40		TOTALE		

COMUNE DI SAVIORE DELL'ADAMELLO - PARTICELLA N. 17 **DESCRIZIONE DELLE PARTICELLE BOSCATE DI PROPRIETA' COMUNALE**

DESCRIZIONE DELLA STAZIONE E DEL SOPRASSUOLO

Altitudine da **1.600** a **2.050** m s.l.m. – esposizione **SUD-OVEST.**

Inclinazione: uniformemente elevata.

Terreno: suolo superficiale e scarsamente evoluto; pietrosità e rocciosità diffusa su tutta la superficie, in particolare verso le particelle n° 16 e 300. Frequenti affioramenti rocciosi ed aree dirupate, talvolta con conseguente presenza di depositi detritici nelle aree sottostanti.

Copertura viva: presente soprattutto nelle chiarie, costituita da Pteris, Calluna, Vaccinum m., Luzula, Erica; allo strato arbustivo Juniperus c. e Alnus viridis.

Copertura morta: presenza da scarsa a media.

Soprassuolo: *Pecceta subalpina dei substrati silicatici dei suoli xerici*, a composizione dominata da abete rosso misto con larice in aliquota significativa nella fascia centrale che sale fino al confine superiore della particella. La struttura si presenta irregolare per gruppi, di abete rosso puro o misto a larice, tendenzialmente multiplana alle quote superiori, biplana a quelle inferiori, con copertura da regolare scarsa a lacunosa verso la parte centrale, caratterizzata da numerosi affioramenti rocciosi. Nella parte inferiore, al confine con la particella n°15, presenza di individui schiantati. Superiormente compaiono diverse radure ex pascolive che interrompono lo strato arboreo, in parte colonizzate da latifoglie in prevalenza Betula e Alnus v. Gli individui, soprattutto alle quote superiori, sono stentati, deformi e policormici, con scarsi accrescimenti ipso-diametrici.

Complessivamente la densità risulta da media a scarsa, migliore a nord-est e in diminuzione verso la parte centrale e a confine con la particella n°301.

Rinnovazione: buona di abete rosso e larice, localizzata maggiormente ai margini e nelle chiarie, in associazione con Alnus v e Betula.

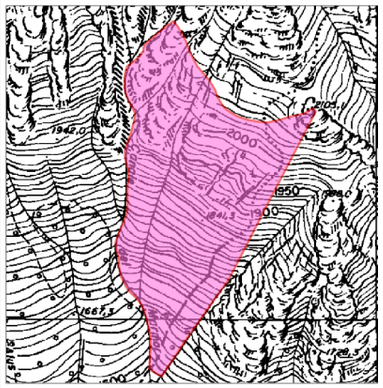

LOCALITA': PESCE

PIANO DEI TAGLI

Taglio saltuario per piede d'albero a carattere di sgombero degli individui stramaturi e deperienti

UTILIZZAZIONI PRESCRITTE

FUSTAIA		
	Cod. trat.	121
Volume corm. lordo (mc)		50
Volume corm. (mc/ha)		3
Volume netto presunto (mc)		40
Tasso di utilizzazione (%)		18%
Anno intervento/ Urgenza		II
MASSA INTERCALARE	accessib.	
	Cod. int.	
Volume corm. lordo (mc)		
Anno intervento/ Urgenza		
CEDUO	accessib.	
	Cod. int.	
Ripresa planimetrica (ha)		
Volume dendrometrico (mc)		
Anno intervento/ Urgenza		

PIANO DELLE MIGLIORIE

Bonifica delle piante schiantate e riordino dei margini delle radure da schianti, generatesi in seguito a tempeste.

Codice intervento	Urgenza	Classe accessibil.	Unità di misura	Quantità
131/132	I	II	ha	0,5

COMUNE DI SAVIORE DELL'ADAMELLO

DESCRIZIONE DELLE PARTICELLE BOSCATE DI PROPRIETA' COMUNALE

N° PART	LOCALITA'
17	**PESCE**

CLASSE COLTURALE	FUSTAIA
CLASSE ATTIDUDINALE	PROTEZIONE
CLASSE ECONOMICA	H
ORDIN. VEGETAZIONALE	
PECCETA ALTIMONTANA E SUBALPINA DEI SUBSTRATI SILICATICI DEI SUOLI XERICI	
SUPERFICIE ha	
TOTALE LORDA	11,174
IMPRODUTTIVA	1,674
PRODUT. NON FORESTALE	
PRODUTTIVA FORESTALE	9,5
Notizie Piano precedente	
Superficie produttiva Ha.	35
UTILIZZAZIONI PREVISTE	EFFETTUATE
FUSTAIA mc. 50	500
CEDUO mc.	
Classi di accessibilità ha.	

I	II	III
0	0,9	10,27

Note

La Particella a seguito della Tempesta Vaia ha perso tutta la parte Sud-Est, ora aggregata alla particella di ricostituzione n°18.

FUSTAIA

ANNO RILIEVI MODALITA'	FERTILITA'	ETA' MEDIA (anni)	DENSITA' MEDIA (%)	AREA BASIMETRICA UNITARIA (mq/ha)	AREA BASIMETRICA TOTALE (mq)	ALTEZZA MEDIA (m)	STATURA (m)	DIAMETRO MEDIO (cm)	VOL. PIAN. MEDIA (mc/p)	N. PIANTE ETTARO (n/ha)	PROVVIGIONE NORMALE mc/ha	PROVVIGIONE REALE unitaria mc/ha	PROVVIGIONE REALE totale mc	INCREMENTO ANNUO MEDIO mc/ha	INCREMENTO ANNUO MEDIO mc	INCREMENTO ANNUO CORRENTE mc/ha	INCREMENTO ANNUO CORRENTE mc	INCREMENTO ANNUO PERCENT. %
1998 STIMA	IX		0,7									55	447					
2021 STIMA	IX	90	0,5			10	13					30	285					

COMPOSIZIONE E RIPARTIZIONE PERCENTUALE IN CLASSI DIAMETRICHE DEL SOPRASSUOLO RILEVATO

	SPECIE LEGNOSA	TARIFFA CUBATURA (classe)	PICCOLE (20 - 30cm) N° Piante	PICCOLE Massa mc.	PICCOLE %	MEDIE (35 - 45 cm) N° Piante	MEDIE Massa mc.	MEDIE %	GROSSE (50 e + cm.) N° Piante	GROSSE Massa mc.	GROSSE %	TOTALI N° Piante	TOTALI MASSA mc.	TOTALI %
RILIEVI ATTUALI	abete rosso	IX											215	75%
	larice	IX											70	25%
	latifoglie	IX												
	TOTALI												285	100%
RILIEVI PRECEDENTI	abete rosso	IX											1.179	95%
	larice	IX											61	5%
	TOTALI												1.240	100,0%

CEDUO

ANNO RILIEVI	FERTILITA'	ETA' MEDIA (anni)	DENSITA' MEDIA (%)	AREA BASIMETRICA UNIT. (mq/ha)	AREA BASIMETRICA TOTALE (mc)	ALTEZZA MEDIA (m)	DIAM. MED. POLLONI (cm)	RAPPORTO POLL/CEPP	POLLONI ETTARO (nr/ha)	NUMERO CEPPAIE (n/ha)	NUMERO MATRICINE (n/ha)	ALLIEVI IN CONVERS. (n° / ha)	PROVVIGIONE UNITARIA mc/ha Ceduo	PROVVIGIONE UNITARIA mc/ha Matricine	PROVVIGIONE TOTALE mc Ceduo	PROVVIGIONE TOTALE mc Matricine	PROVVIGIONE TOTALE (mc)	INCREMENTO MEDIO UNITARIA mc/ha Ceduo	INCREMENTO MEDIO UNITARIA mc/ha Matricine	INCREMENTO MEDIO TOTALE (mc)

COMPOSIZIONE PERCENTUALE DEL CEDUO								CLASSI CRONOLOGICHE (anni dal taglio) ettari											
Carpino	Querce	Castagno	Robinia	Faggio	Latifoglie pregiate	Specie Igrofile	Specie secondarie	1		-10		-20		-30		-40		TOTALE	

COMUNE DI SAVIORE DELL'ADAMELLO - PARTICELLA N. 18 **DESCRIZIONE DELLE PARTICELLE BOSCATE DI PROPRIETA' COMUNALE**

DESCRIZIONE DELLA STAZIONE E DEL SOPRASSUOLO

Altitudine da **1.260** a **1.650** m s.l.m. – esposizione **SUD.**

Inclinazione: uniformemente sostenuta, contenuta nella parte inferiore, sotto la strada che conduce a Fabrezza.

Terreno: impostato su matrice geologica di natura metamorfica (scisti e micascisti). Presenta discreta profondità nelle zone di accumulo, buona freschezza e fertilità, comunque fortemente sassoso; sono altresì presenti vaste aree detritiche concentrate maggiormente nella zona centrale e affiorioramenti rocciosi al confine con la particella n° 15.

Tipo di suolo: Podzol, reazione acida, humus Mor e Moder.

Copertura viva: strato di graminacee (Calamagrostis v., Agrostis t. etc); allo strato arbustivo Rubus i., Alnus viridis e Corylus avellana.

Copertura morta: media.

Soprassuolo: *Strato arboreo assente* come conseguenza di "Tempesta Vaia" dell'ottobre 2018 che ha causato lo schianto della maggior parte del soprassuolo. La particella è stata completamente esboscata nella parte inferiore ed è attualmente in corso la fase di esbosco della parte sovrastante la strada per Fabrezza. Attualmente il suolo si presenta prevalentemente nudo con sporadiche latifoglie ricolonizzatrici (Betula p., Salix c., Fraxinus e. e Corylus a.), concentrate maggiormente nella parte inferiore. Le poche piante risparmiate sono allignate nella parte centrale e sopra il privato di "Malga Pos".ma vengono progressivamente a morienza causa bostrico.

Rinnovazione: scarsa di latifoglie mesofile pioniere.

LOCALITA': PESCE

PIANO DEI TAGLI

Taglio saltuario per piede d'albero a carattere di sgombero degli individui maturi ancora in piedi a seguito della Tempesta Vaia.

UTILIZZAZIONI PRESCRITTE

FUSTAIA		
	Cod. trat.	131
Volume corm. lordo (mc)		150
Volume corm. (mc/ha)		10
Volume netto presunto (mc)		120
Tasso di utilizzazione (%)		83%
Anno intervento/ Urgenza		I
MASSA INTERCALARE	accessib.	
	Cod. int.	
Volume corm. lordo (mc)		
Anno intervento/ Urgenza		
CEDUO	accessib.	
	Cod. int.	
Ripresa planimetrica (ha)		
Volume dendrometrico (mc)		
Anno intervento/ Urgenza		

PIANO DELLE MIGLIORIE

Bonifica delle piante schiantate e riordino dei margini delle radure da schianti, generatesi in seguito a tempeste, con asportazione dei numerosi individui colpiti da Ips typographus.

Rimboschimento a media densità con introduzione nelle zone con pendenza limitata (in particolare nella zona adiacente al Rifugio Stella Alpina) di piantine di larice e abete.

Cure colturali al rimboschimento nei primi stadi evolutivi del popolamento per evitare la concorrenza e l'ombreggiamento delle giovani piantine a carico delle specie erbacee e arbustive.

Codice intervento	Urgenza	Classe accessibil.	Unità di misura	Quantità
131/132	I	I	ha	1,2
232	I	I	ha	3
271/272	II	I	ha	3

COMUNE DI SAVIORE DELL'ADAMELLO

DESCRIZIONE DELLE PARTICELLE BOSCATE DI PROPRIETA' COMUNALE

N° PART	LOCALITA'
18	**PESCE**

CLASSE COLTURALE	FUSTAIA
CLASSE ATTIDUDINALE	PRODUZIONE
CLASSE ECONOMICA	C
ORDIN. VEGETAZIONALE	
VUOTO A ERBACEE	
SUPERFICIE ha	
TOTALE LORDA	22,518
IMPRODUTTIVA	3,518
PRODUT. NON FORESTALE	
PRODUTTIVA FORESTALE	19,0
Notizie Piano precedente	
Superficie produttiva Ha.	11,9
UTILIZZAZIONI PREVISTE	EFFETTUATE
FUSTAIA mc. 350	6212,05
CEDUO mc.	
Classi di accessibilità ha.	

I	II	III
11,7581	7,93	2,83

Note

FUSTAIA

ANNO RILIEVI MODALITA'	FERTILITA'	ETA' MEDIA (anni)	DENSITA' MEDIA (%)	AREA BASIMETRICA UNITARIA (mq/ha)	AREA BASIMETRICA TOTALE (mq)	ALTEZZA MEDIA (m)	STATURA (m)	DIAMETRO MEDIO (cm)	VOL. PIAN. MEDIA (mc/p)	N. PIANTE ETTARO (n/ha)	PROVVIGIONE NORMALE mc/ha	PROVVIGIONE REALE unitaria mc/ha	PROVVIGIONE REALE totale mc	INCREMENTO ANNUO MEDIO mc/ha	INCREMENTO ANNUO MEDIO mc	INCREMENTO ANNUO CORRENTE mc/ha	INCREMENTO ANNUO CORRENTE mc	INCREMENTO ANNUO PERCENT. %
1997 CAV	VI	75	0,9	30	356	21,6		30,7	0,73	404	272	258	3067	3,46	41	2,96	35	1,15
2021 STIMA	VI												180					

COMPOSIZIONE E RIPARTIZIONE PERCENTUALE IN CLASSI DIAMETRICHE DEL SOPRASSUOLO RILEVATO

	SPECIE LEGNOSA	TARIFFA CUBATURA (classe)	PICCOLE (20 - 30cm) N° Piante	PICCOLE Massa mc.	PICCOLE %	MEDIE (35 - 45 cm) N° Piante	MEDIE Massa mc.	MEDIE %	GROSSE (50 e + cm.) N° Piante	GROSSE Massa mc.	GROSSE %	TOTALI N° Piante	TOTALI MASSA mc.	TOTALI %
RILIEVI ATTUALI	abete rosso	VI											180	
	larice	VI												
	latifoglie	VI												
	TOTALI												180	0%
RILIEVI PRECEDENTI	abete rosso	VI	3.139	1.193		1.342	1.436		189	369		4.670	2.999	98%
	larice	VI	86	27		43	34	3%	4	7		133	68	2%
	TOTALI		3.225	1.220	40%	1.385	1.470	48%	193	376	12%	4.803	3.067	100,0%

CEDUO

ANNO RILIEVI	FERTILITA'	ETA' MEDIA (anni)	DENSITA' MEDIA (%)	AREA BASIMETRICA UNIT. (mq/ha)	AREA BASIMETRICA TOTALE (mc)	ALTEZZA MEDIA (m)	DIAM. MED. POLLONI (cm)	RAPPORTO POLL/CEPP	POLLONI ETTARO (nr/ha)	NUMERO CEPPAIE (n/ha)	NUMERO MATRICINE (n/ha)	ALLIEVI IN CONVERS. (n° / ha)	PROVVIGIONE UNITARIA mc/ha Ceduo	PROVVIGIONE UNITARIA mc/ha Matricine	PROVVIGIONE TOTALE mc Ceduo	PROVVIGIONE TOTALE mc Matricine	PROVVIGIONE TOTALE (mc)	INCREMENTO MEDIO UNITARIA mc/ha Ceduo	INCREMENTO MEDIO UNITARIA mc/ha Matricine	INCREMENTO MEDIO TOTALE (mc)

COMPOSIZIONE PERCENTUALE DEL CEDUO								CLASSI CRONOLOGICHE (anni dal taglio) ettari												
Carpino	Querce	Castagno	Robinia	Faggio	Latifoglie pregiate	Specie Igrofile	Specie secondarie	1		-10		-20		-30		-40		TOTALE		

COMUNE DI SAVIORE DELL'ADAMELLO - PARTICELLA N. 19 **DESCRIZIONE DELLE PARTICELLE BOSCATE DI PROPRIETA' COMUNALE**

DESCRIZIONE DELLA STAZIONE E DEL SOPRASSUOLO

Altitudine da **1.760** a **1.900** m s.l.m. – esposizione **SUD, OVEST.**

Inclinazione: uniformemente sostenuta.

Terreno: da superficiale a mediamente profondo in prevalenza a struttura sciola e tessitura sabbiosa, ricco in scheletro, secco; presenta affioramenti rocciosi verso gli avvallamenti.

Tipo di suolo: Umbrisols e Leptosols, reazione acida, humus Moder.

Copertura viva: Nardus, Juniperus c., Timus, Calluna, Vaccinium m., Vaccinium v., Rhododendron f., Fragaria v., graminacee, felci e muschi.

Copertura morta: scarsa.

Soprassuolo: *Lariceto tipico,* a tratti primitivo per roccia affiorante, irregolare per età, distribuzione e mescolanza, con larice decisamente maggioritario e abete rosso da occasionale a secondario per locale aumento nella misticanza, nei tratti più evoluti. La struttura è tendenzialmente multiplana e la copertura si presenta regolare scarsa, a tratti lacunosa. Il soprassuolo presenta individui con portamento tipico delle formazioni subalpine, delle zone pascolate, con presenza di chiarie colonizzate da specie erbacee ed arbustive (Cytisus, Rhododendron f. e Juniperus c. e secondariamente da Alnus v.). Occasionali gruppi isolati di Pinus mugo.

Presenza di aree a pascolo magro cespugliato ai confini con i pascoli 201 b e c, in via di progressiva chiusura per riduzione della pressione pastorale.

Rinnovazione: discreta andante di larice, localizzata di abete rosso nelle aree più evolute.

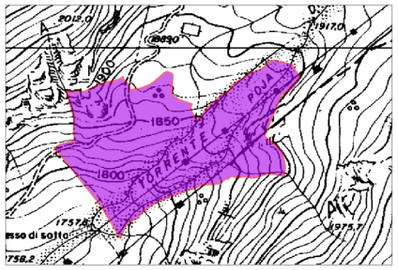

LOCALITA': MACESSO

PIANO DEI TAGLI

Taglio saltuario per piede d'albero a carattere di sgombero degli individui stramaturi e deperienti

UTILIZZAZIONI PRESCRITTE

FUSTAIA	Cod. trat.	
Volume corm. lordo (mc)		20
Volume corm. (mc/ha)		1
Volume netto presunto (mc)		16
Tasso di utilizzazione (%)		4%
Anno intervento/ Urgenza		III
MASSA INTERCALARE	accessib.	
	Cod. int.	
Volume corm. lordo (mc)		
Anno intervento/ Urgenza		
CEDUO	accessib.	
	Cod. int.	
Ripresa planimetrica (ha)		
Volume dendrometrico (mc)		
Anno intervento/ Urgenza		

PIANO DELLE MIGLIORIE

Lasciare alla libera evoluzione naturale;

Codice intervento	Urgenza	Classe accessibil.	Unità di misura	Quantità

COMUNE DI SAVIORE DELL'ADAMELLO

DESCRIZIONE DELLE PARTICELLE BOSCATE DI PROPRIETA' COMUNALE

N° PART	LOCALITA'
19	**MACESSO**

CLASSE COLTURALE	FUSTAIA
CLASSE ATTIDUDINALE	PROTEZIONE
CLASSE ECONOMICA	H
ORDIN. VEGETAZIONALE	
LARICETO TIPICO	
SUPERFICIE ha	
TOTALE LORDA	7,765
IMPRODUTTIVA	0,265
PRODUT. NON FORESTALE	
PRODUTTIVA FORESTALE	7,5
Notizie Piano precedente	
Superficie produttiva Ha.	12,07
UTILIZZAZIONI PREVISTE	EFFETTUATE
FUSTAIA mc. 0	0
CEDUO mc.	
Classi di accessibilità ha.	

I	II	III
7,7653	0	0

Note

FUSTAIA

ANNO RILIEVI MODALITA'	FERTILITA'	ETA' MEDIA (anni)	DENSITA' MEDIA (%)	AREA BASIMETRICA UNITARIA (mq/ha)	AREA BASIMETRICA TOTALE (mq)	ALTEZZA MEDIA (m)	STATURA (m)	DIAMETRO MEDIO (cm)	VOL. PIAN. MEDIA (mc/p)	N. PIANTE ETTARO (n/ha)	PROVVIGIONE NORMALE mc/ha	PROVVIGIONE REALE unitaria mc/ha	PROVVIGIONE REALE totale mc	INCREMENTO ANNUO MEDIO mc/ha	INCREMENTO ANNUO MEDIO mc	INCREMENTO ANNUO CORRENTE mc/ha	INCREMENTO ANNUO CORRENTE mc	INCREMENTO ANNUO PERCENT. %
1998 STIMA	IX		0,5									35	406					
2021 STIMA	IX	90	0,5			12	15					70	525	0,78	6	0,66	5	0,94

COMPOSIZIONE E RIPARTIZIONE PERCENTUALE IN CLASSI DIAMETRICHE DEL SOPRASSUOLO RILEVATO

	SPECIE LEGNOSA	TARIFFA CUBATURA (classe)	PICCOLE (20 - 30cm) N° Piante	PICCOLE Massa mc.	PICCOLE %	MEDIE (35 - 45 cm) N° Piante	MEDIE Massa mc.	MEDIE %	GROSSE (50 e + cm.) N° Piante	GROSSE Massa mc.	GROSSE %	TOTALI N° Piante	TOTALI MASSA mc.	TOTALI %
RILIEVI ATTUALI	abete rosso	IX											105	20%
	larice	IX											420	80%
	latifoglie	IX												
	TOTALI												525	100%
RILIEVI PRECEDENTI	abete rosso	IX											81	20%
	larice	IX											325	80%
	TOTALI												406	100,0%

CEDUO

ANNO RILIEVI	FERTILITA'	ETA' MEDIA (anni)	DENSITA' MEDIA (%)	AREA BASIMETRICA UNIT. (mq/ha)	AREA BASIMETRICA TOTALE (mc)	ALTEZZA MEDIA (m)	DIAM. MED. POLLONI (cm)	RAPPORTO POLL/CEPP	POLLONI ETTARO (nr/ha)	NUMERO CEPPAIE (n/ha)	NUMERO MATRICINE (n/ha)	ALLIEVI IN CONVERS. (n° / ha)	PROVVIGIONE UNITARIA mc/ha Ceduo	PROVVIGIONE UNITARIA mc/ha Matricine	PROVVIGIONE TOTALE mc Ceduo	PROVVIGIONE TOTALE mc Matricine	PROVVIGIONE TOTALE (mc)	INCREMENTO MEDIO UNITARIA mc/ha Ceduo	INCREMENTO MEDIO UNITARIA mc/ha Matricine	INCREMENTO MEDIO TOTALE (mc)

COMPOSIZIONE PERCENTUALE DEL CEDUO								CLASSI CRONOLOGICHE (anni dal taglio) ettari												
Carpino	Querce	Castagno	Robinia	Faggio	Latifoglie pregiate	Specie Igrofile	Specie secondarie	1		-10		-20		-30		-40		TOTALE		

COMUNE DI SAVIORE DELL'ADAMELLO - PARTICELLA N. 20 **DESCRIZIONE DELLE PARTICELLE BOSCATE DI PROPRIETA' COMUNALE**

DESCRIZIONE DELLA STAZIONE E DEL SOPRASSUOLO

Altitudine da **1.760** a **1.900** m s.l.m. – esposizione **SUD, OVEST.**

Inclinazione: uniformemente sostenuta.

Terreno: da superficiale a mediamente profondo in prevalenza a struttura sciola e tessitura sabbiosa, ricco in scheletro, secco; presenta affioramenti rocciosi verso gli avvallamenti.

Tipo di suolo: Podzol nella parte inferiore, Umbrisols e Leptosols, reazione acida, humus Moder.

Copertura viva: Nardus, Juniperus c., Timus, Calluna, Vaccinium m., Vaccinium v., Rhododendron f., Fragaria v., graminacee, felci e muschi.

Copertura morta: scarsa.

Soprassuolo: *Lariceto tipico,* irregolare per età, distribuzione e mescolanza. La struttura è tendenzialmente multiplana e la copertura si presenta regolare scarsa, a tratti lacunosa. Nella porzione inferiore aumenta l'aliquota di abete rosso con piccole aree di perticaia alternate a gruppi maturi con rinnovazione discretamente sviluppata.

Nei due terzi superiori prevale il lariceto tipico con soggetti distribuiti a gruppi di ridotta densità, a tratti lariceto primitivo, concentrato alle quote superiori in presenza di rocciosità affiorante. Frequenti chiarie colonizzate da *Vaccinium m., Juniperus c. e Rhododendron f.*

Nelle radure più fresche domina l'ontano verde consociato a soggetti generalmente isolati e malformati di larice; nelle aree più asciutte si insediano piccole formazioni di Pinus mugo. Verso i limiti superiori il soprassuolo si presenta estremamente rado, costituito da soggetti di larice e qualche abete rosso, isolati o riuniti in piccoli gruppi, dall'aspetto prevalentemente deforme, sciabolati, policormici, con chiome malcresciute e ridotte a causa delle avversità meteoriche.

Presenza di piccole aree a pascolo al confine con la particella n° 201a.

Rinnovazione: discreta andante di larice, localizzata di abete rosso nelle aree più evolute.

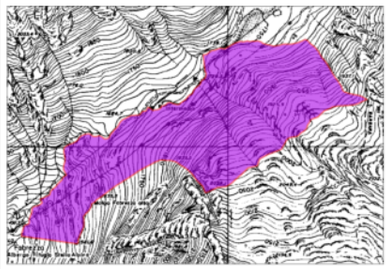

LOCALITA': BOS

PIANO DEI TAGLI

Taglio saltuario per piede d'albero a carattere di sgombero degli individui stramaturi e deperienti al confine con le particelle n° 201°-b.

UTILIZZAZIONI PRESCRITTE

FUSTAIA		
	Cod. trat.	121
Volume corm. lordo (mc)		50
Volume corm. (mc/ha)		3
Volume netto presunto (mc)		40
Tasso di utilizzazione (%)		3%
Anno intervento/ Urgenza		III
MASSA INTERCALARE	accessib.	
	Cod. int.	
Volume corm. lordo (mc)		
Anno intervento/ Urgenza		
CEDUO	accessib.	
	Cod. int.	
Ripresa planimetrica (ha)		
Volume dendrometrico (mc)		
Anno intervento/ Urgenza		

PIANO DELLE MIGLIORIE

Lasciare alla libera evoluzione naturale

Codice intervento	Urgenza	Classe accessibil.	Unità di misura	Quantità

COMUNE DI SAVIORE DELL'ADAMELLO

DESCRIZIONE DELLE PARTICELLE BOSCATE DI PROPRIETA' COMUNALE

N° PART	LOCALITA'
20	**BOS**

CLASSE COLTURALE	FUSTAIA
CLASSE ATTIDUDINALE	PROTEZIONE
CLASSE ECONOMICA	H
ORDIN. VEGETAZIONALE	
LARICETO TIPICO	
SUPERFICIE ha	
TOTALE LORDA	38,509
IMPRODUTTIVA	13,509
PRODUT. NON FORESTALE	
PRODUTTIVA FORESTALE	25,0
Notizie Piano precedente	
Superficie produttiva Ha.	24,86
UTILIZZAZIONI PREVISTE	EFFETTUATE
FUSTAIA mc. 0	0
CEDUO mc.	
Classi di accessibilità ha.	

I	II	III
18,2192	15,1	5,19

Note

FUSTAIA

ANNO RILIEVI MODALITA'	FERTILITA'	ETA' MEDIA (anni)	DENSITA' MEDIA (%)	AREA BASIMETRICA UNITARIA (mq/ha)	AREA BASIMETRICA TOTALE (mq)	ALTEZZA MEDIA (m)	STATURA (m)	DIAMETRO MEDIO (cm)	VOL. PIAN. MEDIA (mc/p)	N. PIANTE ETTARO (n/ha)	PROVVIGIONE NORMALE mc/ha	PROVVIGIONE REALE unitaria mc/ha	PROVVIGIONE REALE totale mc	INCREMENTO ANNUO MEDIO mc/ha	INCREMENTO ANNUO MEDIO mc	INCREMENTO ANNUO CORRENTE mc/ha	INCREMENTO ANNUO CORRENTE mc	INCREMENTO ANNUO PERCENT. %
1998 STIMA	VIII		0,5									55	1612					
2021 STIMA	VIII	90	0,5			10	13					78	1950	0,87	22	0,56	14	0,72

COMPOSIZIONE E RIPARTIZIONE PERCENTUALE IN CLASSI DIAMETRICHE DEL SOPRASSUOLO RILEVATO

	SPECIE LEGNOSA	TARIFFA CUBATURA (classe)	PICCOLE (20 - 30cm) N° Piante	PICCOLE Massa mc.	PICCOLE %	MEDIE (35 - 45 cm) N° Piante	MEDIE Massa mc.	MEDIE %	GROSSE (50 e + cm.) N° Piante	GROSSE Massa mc.	GROSSE %	TOTALI N° Piante	TOTALI MASSA mc.	TOTALI %
RILIEVI ATTUALI	abete rosso	VIII											200	10%
	larice	VIII											1.750	90%
	latifoglie	VIII												
	TOTALI												1.950	100%
RILIEVI PRECEDENTI	abete rosso	VIII											161	10%
	larice	VIII											1.451	90%
	TOTALI												1.612	100,0%

CEDUO

ANNO RILIEVI	FERTILITA'	ETA' MEDIA (anni)	DENSITA' MEDIA (%)	AREA BASIMETRICA UNIT. (mq/ha)	AREA BASIMETRICA TOTALE (mc)	ALTEZZA MEDIA (m)	DIAM. MED. POLLONI (cm)	RAPPORTO POLL/CEPP	POLLONI ETTARO (nr/ha)	NUMERO CEPPAIE (n/ha)	NUMERO MATRICINE (n/ha)	ALLIEVI IN CONVERS. (n° / ha)	PROVVIGIONE UNITARIA mc/ha Ceduo	PROVVIGIONE UNITARIA mc/ha Matricine	PROVVIGIONE TOTALE mc Ceduo	PROVVIGIONE TOTALE mc Matricine	PROVVIGIONE TOTALE (mc)	INCREMENTO MEDIO UNITARIA mc/ha Ceduo	INCREMENTO MEDIO UNITARIA mc/ha Matricine	INCREMENTO MEDIO TOTALE (mc)

COMPOSIZIONE PERCENTUALE DEL CEDUO								CLASSI CRONOLOGICHE (anni dal taglio) ettari												
Carpino	Querce	Castagno	Robinia	Faggio	Latifoglie pregiate	Specie Igrofile	Specie secondarie	1		-10		-20		-30		-40		TOTALE		

COMUNE DI SAVIORE DELL'ADAMELLO - PARTICELLA N. 21 **DESCRIZIONE DELLE PARTICELLE BOSCATE DI PROPRIETA' COMUNALE**

DESCRIZIONE DELLA STAZIONE E DEL SOPRASSUOLO

Altitudine da **1.250** a **1.900** m s.l.m. – esposizione **OVEST.**

Inclinazione: uniformemente sostenuta, elevata verso il confine con la particella n° 23.

Terreno: nella porzione inferiore terreno a tratti di discreta fertilità e buono stato di evoluzione; terzo centrale della particella occupato da balconate di roccia affioranti specie verso il confine con le particelle n° 22 e 23. Nella parte superiore suoli scarsamente evoluti e poco fertili, a tratti fortemente rocciosi.

Tipo di suolo: Podzol nella parte inferiore, Leptosols in quella centrale e superiore, reazione acida, humus Mor e Moder.

Copertura viva: Nardus, Juniperus c., Timus, Calluna, Vaccinium m., Vaccinium v., Rhododendron f., Fragaria v., graminacee, felci e muschi.

Copertura morta: scarsa.

Soprassuolo: *Pecceta da altimontana a subalpina dei substrati silicatici dei suoli mesici,* con abete rosso specie principale e secondario larice in aumento alle quote superiori. La copertura si presenta da regolare colma a scarsa verso le quote superiori.

Nella parte inferiore, lungo il torrente Poia del Salarno, al confine con la particella 23, numerosi individui schiantati a seguito della Tempesta Vaia e numerosi soggetti colpiti da Ips typographus. Nella parte inferiore-centrale bosco a struttura polistratificata per gruppi ove si alternano aree di fustaia matura con piante intristite, invecchiate, di scarso accrescimento, fortemente ramose e spesso policormiche, con nuclei di perticaia mediamente densi ed aree di rinnovazione ben affermata; compatibilmente con la forte rocciosità del terreno, piante in buono stato di accrescimento e di sviluppo. Lungo il torrente e nelle chiarie sporadica presenza di latifoglie (*Salix c., Populus t., Alnus v. e Betula p.*).

Spostandosi verso il rifugio Stella alpina aumenta la partecipazione del larice, presente sia per singoli individui che in gruppi, generalmente nelle chiarie, in corrispondenza di aree sassose, con abete rosso in rinnovazione. Presente un canalone da valanga soltanto in parte ricolonizzato da abete rosso, larice e ontano verde, con numerosi massi affioranti anche di grosse dimensioni. Nella parte superiore popolamento fortemente irregolare, a tratti poco denso e con frequenti chiarie.

Rinnovazione: da media a scarsa, prevalentemente nelle zone limitrofe alle aree di rocce affioranti, nelle vallette e nelle aree di accumulo di terreno.

LOCALITA': BLISIE

PIANO DEI TAGLI

Taglio saltuario per gruppi con carattere di sgombero e fitosanitario attorno alle aree di rinnovazione nella porzione inferiore della particella non interessata dalla Tempesta Vaia.

UTILIZZAZIONI PRESCRITTE

FUSTAIA		
	Cod. trat.	122/131
Volume corm. lordo (mc)		350
Volume corm. (mc/ha)		12
Volume netto presunto (mc)		280
Tasso di utilizzazione (%)		14%
Anno intervento/ Urgenza		II
MASSA INTERCALARE	accessib.	
	Cod. int.	
Volume corm. lordo (mc)		
Anno intervento/ Urgenza		
CEDUO	accessib.	
	Cod. int.	
Ripresa planimetrica (ha)		
Volume dendrometrico (mc)		
Anno intervento/ Urgenza		

PIANO DELLE MIGLIORIE

Bonifica delle piante schiantate e riordino dei margini delle radure da schianti, generatesi in seguito a tempeste, con asportazione dei numerosi individui colpiti da Ips typographus.

Codice intervento	Urgenza	Classe accessibil.	Unità di misura	Quantità
131/132	I	I/II	ha	6,1

COMUNE DI SAVIORE DELL'ADAMELLO

DESCRIZIONE DELLE PARTICELLE BOSCATE DI PROPRIETA' COMUNALE

N° PART	LOCALITA'
21	**BLISIE**

CLASSE COLTURALE	FUSTAIA
CLASSE ATTIDUDINALE	PROTEZIONE
CLASSE ECONOMICA	H
ORDIN. VEGETAZIONALE	
PECCETA ALTIMONTANA E SUBALPINA DEI SUBSTRATI SILICATICI DEI SUOLI MESICI	
SUPERFICIE ha	
TOTALE LORDA	34,718
IMPRODUTTIVA	5,718
PRODUT. NON FORESTALE	
PRODUTTIVA FORESTALE	29,0
Notizie Piano precedente	
Superficie produttiva Ha.	28,69
UTILIZZAZIONI PREVISTE	EFFETTUATE
FUSTAIA mc. 80	0
CEDUO mc.	
Classi di accessibilità ha.	

I	II	III
6,4	7,18	21,1376

Note

FUSTAIA

ANNO RILIEVI MODALITA'	FERTILITA'	ETA' MEDIA (anni)	DENSITA' MEDIA (%)	AREA BASIMETRICA UNITARIA (mq/ha)	AREA BASIMETRICA TOTALE (mq)	ALTEZZA MEDIA (m)	STATURA (m)	DIAMETRO MEDIO (cm)	VOL. PIAN. MEDIA (mc/p)	N. PIANTE ETTARO (n/ha)	PROVVIGIONE NORMALE mc/ha	PROVVIGIONE REALE unitaria mc/ha	PROVVIGIONE REALE totale mc	INCREMENTO ANNUO MEDIO mc/ha	INCREMENTO ANNUO MEDIO mc	INCREMENTO ANNUO CORRENTE mc/ha	INCREMENTO ANNUO CORRENTE mc	INCREMENTO ANNUO PERCENT. %
1998 STIMA	VIII		0,6									65	1879					
2021 STIMA	VIII	90	0,65			10	13					85	2475	0,95	28	0,86	25	1,00

COMPOSIZIONE E RIPARTIZIONE PERCENTUALE IN CLASSI DIAMETRICHE DEL SOPRASSUOLO RILEVATO

	SPECIE LEGNOSA	TARIFFA CUBATURA (classe)	PICCOLE (20 - 30cm) N° Piante	PICCOLE Massa mc.	PICCOLE %	MEDIE (35 - 45 cm) N° Piante	MEDIE Massa mc.	MEDIE %	GROSSE (50 e + cm.) N° Piante	GROSSE Massa mc.	GROSSE %	TOTALI N° Piante	TOTALI MASSA mc.	TOTALI %
RILIEVI ATTUALI	abete rosso	VIII											1.485	60%
	larice	VIII											990	40%
	latifoglie	VIII												
	TOTALI												2.475	100%
RILIEVI PRECEDENTI	abete rosso	VIII											1.127	60%
	larice	VIII											752	40%
	TOTALI												1.879	100,0%

CEDUO

ANNO RILIEVI	FERTILITA'	ETA' MEDIA (anni)	DENSITA' MEDIA (%)	AREA BASIMETRICA UNIT. (mq/ha)	AREA BASIMETRICA TOTALE (mc)	ALTEZZA MEDIA (m)	DIAM. MED. POLLONI (cm)	RAPPORTO POLL/CEPP	POLLONI ETTARO (nr/ha)	NUMERO CEPPAIE (n/ha)	NUMERO MATRICINE (n/ha)	ALLIEVI IN CONVERS. (n° / ha)	PROVVIGIONE UNITARIA mc/ha Ceduo	PROVVIGIONE UNITARIA mc/ha Matricine	PROVVIGIONE TOTALE mc Ceduo	PROVVIGIONE TOTALE mc Matricine	PROVVIGIONE TOTALE (mc)	INCREMENTO MEDIO UNITARIA mc/ha Ceduo	INCREMENTO MEDIO UNITARIA mc/ha Matricine	INCREMENTO MEDIO TOTALE (mc)

COMPOSIZIONE PERCENTUALE DEL CEDUO								CLASSI CRONOLOGICHE (anni dal taglio) ettari												
Carpino	Querce	Castagno	Robinia	Faggio	Latifoglie pregiate	Specie Igrofile	Specie secondarie	1		-10		-20		-30		-40		TOTALE		

COMUNE DI SAVIORE DELL'ADAMELLO - PARTICELLA N. 22 **DESCRIZIONE DELLE PARTICELLE BOSCATE DI PROPRIETA' COMUNALE**

DESCRIZIONE DELLA STAZIONE E DEL SOPRASSUOLO

Altitudine da **1.450** a **1.970** m s.l.m. – esposizione **OVEST, NORD-OVEST.**

Inclinazione: uniformemente elevata.

Terreno: prevalentemente superficiale, a tessitura limo-sabbiosa, ricco in scheletro e poco evoluto; Nei tratti di accumulo moderatamente profondo, freco e poco fertile. Presenza di pietrosità e rocciosità affiorante su tutta la particella; aree dirupate e franose lungo i valloni verso i confini con le particelle n° 21 e 23.

Tipo di suolo: Podzol nella parte inferiore, Leptosols in quella centrale e superiore, reazione acida, humus Mor e Moder.

Copertura viva: Nardus, Juniperus c., Timus, Calluna, Vaccinium m., Vaccinium v., Rhododendron f., Fragaria v., graminacee, felci e muschi.

Copertura morta: scarsa.

Soprassuolo: *Pecceta altimontana e subalpina dei substrati silicatici dei suoli mesici,* con abete rosso e larice in aliquota pressochè paritaria, con aumento del secondo alle quote superiori. Lo stadio evolutivo dominante è riferibile alla fustaia adulta con frapposti tratti di fustaia matura, a tessitura grossolana e copertura regolare da scarsa a lacunosa verso le quote superiori, ove si riscontrano numerose chiarie. Il soprassuolo presenta una struttura irregolare, da monoplana a biplana, da coetaneiforme a disetaneiforme verso l'alto, ed è costituito complessivamente da individui di portamento contenuto, ramosi, di sviluppo mediocre.

Nella parte inferiore e centrale, fino a 1700 m s.l.m., giovane fustaia a densità discreta, con individui di altezza contenuta e spesso caratterizzati da fusti rastremati e nodosi.

Superiormente il soprassuolo tende a diradarsi rapidamente, aumenta la presenza del larice fino ad assumere i connotati del lariceto in successione con pecceta, lasciando poi il posto ad ampie chiarie di graminacee, alternate a nuclei chiusi di abete rosso e sporadico larice. Ampie aree colonizzate da latifoglie quali *Betula, Sorbus a. e Alnus v.*

Complessivamente la densità risulta scarsa in diminuzione verso l'alto.

Rinnovazione: di abete rosso in prevalenza, concentrata ai margini e nelle chiarie, comunque di aspetto stentato.

LOCALITA': I ORC

PIANO DEI TAGLI

Taglio saltuario per piede d'albero a carattere di sgombero degli individui stramaturi e deperienti

UTILIZZAZIONI PRESCRITTE

FUSTAIA		
	Cod. trat.	121
Volume corm. lordo (mc)		50
Volume corm. (mc/ha)		3
Volume netto presunto (mc)		40
Tasso di utilizzazione (%)		2%
Anno intervento/ Urgenza		III
MASSA INTERCALARE	accessib.	
	Cod. int.	
Volume corm. lordo (mc)		
Anno intervento/ Urgenza		
CEDUO	accessib.	
	Cod. int.	
Ripresa planimetrica (ha)		
Volume dendrometrico (mc)		
Anno intervento/ Urgenza		

PIANO DELLE MIGLIORIE

Lasciare alla libera evoluzione naturale

Codice intervento	Urgenza	Classe accessibil.	Unità di misura	Quantità

COMUNE DI SAVIORE DELL'ADAMELLO

DESCRIZIONE DELLE PARTICELLE BOSCATE DI PROPRIETA' COMUNALE

N° PART	LOCALITA'
22	**I ORC**

CLASSE COLTURALE	FUSTAIA
CLASSE ATTIDUDINALE	PROTEZIONE
CLASSE ECONOMICA	H
ORDIN. VEGETAZIONALE	
PECCETA ALTIMONTANA E SUBALPINA DEI SUBSTRATI SILICATICI DEI SUOLI MESICI	
SUPERFICIE ha	
TOTALE LORDA	36,280
IMPRODUTTIVA	5,780
PRODUT. NON FORESTALE	
PRODUTTIVA FORESTALE	30,5
Notizie Piano precedente	
Superficie produttiva Ha.	28,69
UTILIZZAZIONI PREVISTE	EFFETTUATE
FUSTAIA mc. 0	0
CEDUO mc.	
Classi di accessibilità ha.	
I II III	
0 0	36,2795
Note	

FUSTAIA

ANNO RILIEVI MODALITA'	FERTILITA'	ETA' MEDIA (anni)	DENSITA' MEDIA (%)	AREA BASIMETRICA UNITARIA (mq/ha)	AREA BASIMETRICA TOTALE (mq)	ALTEZZA MEDIA (m)	STATURA (m)	DIAMETRO MEDIO (cm)	VOL. PIAN. MEDIA (mc/p)	N. PIANTE ETTARO (n/ha)	PROVVIGIONE NORMALE mc/ha	PROVVIGIONE REALE unitaria mc/ha	PROVVIGIONE REALE totale mc	INCREMENTO ANNUO MEDIO mc/ha	INCREMENTO ANNUO MEDIO mc	INCREMENTO ANNUO CORRENTE mc/ha	INCREMENTO ANNUO CORRENTE mc	INCREMENTO ANNUO PERCENT. %
1998 STIMA	VIII		0,6									55	1543					
2021 STIMA	VIII	95	0,7			10	13					67	2040	0,70	21	0,68	21	1,02

COMPOSIZIONE E RIPARTIZIONE PERCENTUALE IN CLASSI DIAMETRICHE DEL SOPRASSUOLO RILEVATO

	SPECIE LEGNOSA	TARIFFA CUBATURA (classe)	PICCOLE (20 - 30cm) N° Piante	PICCOLE Massa mc.	PICCOLE %	MEDIE (35 - 45 cm) N° Piante	MEDIE Massa mc.	MEDIE %	GROSSE (50 e + cm.) N° Piante	GROSSE Massa mc.	GROSSE %	TOTALI N° Piante	TOTALI MASSA mc.	TOTALI %
RILIEVI ATTUALI	abete rosso	VIII											870	43%
	larice	VIII											1.170	57%
	latifoglie	VIII												
	TOTALI												2.040	100%
RILIEVI PRECEDENTI	abete rosso	VIII											617	40%
	larice	VIII											926	60%
	TOTALI												1.543	100,0%

CEDUO

ANNO RILIEVI	FERTILITA'	ETA' MEDIA (anni)	DENSITA' MEDIA (%)	AREA BASIMETRICA UNIT. (mq/ha)	AREA BASIMETRICA TOTALE (mc)	ALTEZZA MEDIA (m)	DIAM. MED. POLLONI (cm)	RAPPORTO POLL/CEPP	POLLONI ETTARO (nr/ha)	NUMERO CEPPAIE (n/ha)	NUMERO MATRICINE (n/ha)	ALLIEVI IN CONVERS. (n° / ha)	PROVVIGIONE UNITARIA mc/ha Ceduo	PROVVIGIONE UNITARIA mc/ha Matricine	PROVVIGIONE TOTALE mc Ceduo	PROVVIGIONE TOTALE mc Matricine	PROVVIGIONE TOTALE (mc)	INCREMENTO MEDIO UNITARIA mc/ha Ceduo	INCREMENTO MEDIO UNITARIA mc/ha Matricine	INCREMENTO MEDIO TOTALE (mc)

COMPOSIZIONE PERCENTUALE DEL CEDUO								CLASSI CRONOLOGICHE (anni dal taglio) ettari												
Carpino	Querce	Castagno	Robinia	Faggio	Latifoglie pregiate	Specie Igrofile	Specie secondarie	1		-10		-20		-30		-40		TOTALE		

COMUNE DI SAVIORE DELL'ADAMELLO - PARTICELLA N. 23 **DESCRIZIONE DELLE PARTICELLE BOSCATE DI PROPRIETA' COMUNALE**

DESCRIZIONE DELLA STAZIONE E DEL SOPRASSUOLO

Altitudine da **1.160** a **1.500** m s.l.m. – esposizione **NORD-OVEST.**

Inclinazione: uniformemente elevata, contenuta sotto i 1250 m s.l.m.

Terreno: da superficiale a mediamente profondo, in prevalenza fresco e di discreta fertilità. Pietrosità e rocciosità mediamente diffusa su tutta la particella, maggiormente concentrata nella parte centrale con rocce e cenge più o meno scoscese. Sotto le balconate rocciose presenza di aree detritiche.

Tipo di suolo: Podzol e Leptosols, reazione acida, humus Mor.

Copertura viva: assente nei tratti più densi, altrove presenza di Oxalis a., Maianthemum bifolium, Prenanthes p., Rhododendron., Luzula spp., Vaccinium m., muschio e graminacee (Calamagrostis v., Agrostis t. etc).

Copertura morta: presenza da scarsa a media, in aumento verso la parte bassa della particella.

Soprassuolo: *Pecceta montana dei substrati silicatici dei suoli mesici,* a prevalenza di abete rosso allo stadio adulto, con tessitura grossolana e copertura regolare colma; secondaria la presenza del larice. Soprassuolo a struttura tendenzialmente monoplana, coetaneiforme, costituito complessivamente da individui di portamento e sviluppo discreto, in progresso nei soggetti più giovani, poco rastremati.

Nella parte inferiore si alternano aree di perticaia ad aree di fustaia con individui di discreto aspetto e portamento slanciato. La porzione centrale rocciosa risulta a densità ridotta di abete rosso, con fisionomia che assume un aspetto disomogeneo causa la forte pendenza e la rocciosità affiorante. Superiormente, sopra la balconata rocciosa si insedia fustaia adulta cui si alternano aree di perticaia. Buona parte della particella è stata interessata da diradamenti selettivi mediante l'asportazione dei soggetti deperienti e soprannumerari.

Nella parte bassa, verso la particella n° 21 al confine con il torrente, presenza di numerosi individui schiantati riconducibili alla Tempesta Vaia. Ampia diffusione di Ips typographus su una superficie di circa 3 ha, localizzata attorno agli schianti. Al confine con la particella n°21 testimonianza di latifoglie quali Betula, Alnus v. e Corylus a. nelle chiarie.

Complessivamente densità da media a buona in tutta la particella, salvo affioramento roccioso.

Presenza di area attrezzata picnic nella parte inferiore al confine con la particella n° 24.

Rinnovazione: da assente a scarsa di abete rosso.

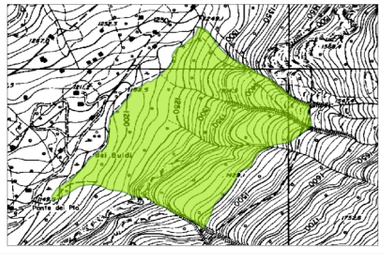

LOCALITA': VAL DEL FIL

PIANO DEI TAGLI

Taglio saltuario a gruppi nella porzione inferiore della particella con carattere di sgombero.

Taglio di sementazione a buche o strisce nelle aree a maggior densità.

Taglio a carattere fitosanitario nella porzione inferiore con particolare riferimento al bostrico.

UTILIZZAZIONI PRESCRITTE

FUSTAIA		
	Cod. trat.	112/122
Volume corm. lordo (mc)		1500
Volume corm. (mc/ha)		75
Volume netto presunto (mc)		1200
Tasso di utilizzazione (%)		18%
Anno intervento/ Urgenza		III
MASSA INTERCALARE	accessib.	
	Cod. int.	
Volume corm. lordo (mc)		
Anno intervento/ Urgenza		
CEDUO	accessib.	
	Cod. int.	
Ripresa planimetrica (ha)		
Volume dendrometrico (mc)		
Anno intervento/ Urgenza		

PIANO DELLE MIGLIORIE

Bonifica delle piante schiantate e riordino dei margini delle radure da schianti, generatesi in seguito a tempeste, con asportazione dei numerosi individui colpiti da Ips typographus.

Diradamenti selettivi e ripulitura del materiale seccagginoso nella porzione superiore, al confine con la particella n°24.

Codice intervento	Urgenza	Classe accessibil.	Unità di misura	Quantità
131/132	I	I	ha	6
141	II	II/III	ha	3

COMUNE DI SAVIORE DELL'ADAMELLO

DESCRIZIONE DELLE PARTICELLE BOSCATE DI PROPRIETA' COMUNALE

N° PART	LOCALITA'
23	**VAL DEL FIL**

CLASSE COLTURALE	FUSTAIA
CLASSE ATTIDUDINALE	PRODUZIONE
CLASSE ECONOMICA	A
ORDIN. VEGETAZIONALE	**PECCETA MONTANA DEI SUBSTRATI SILICATICI DEI SUOLI MESICI**
SUPERFICIE ha	
TOTALE LORDA	22,413
IMPRODUTTIVA	2,413
PRODUT. NON FORESTALE	
PRODUTTIVA FORESTALE	20,0
Notizie Piano precedente	
Superficie produttiva Ha.	17,57
UTILIZZAZIONI PREVISTE	EFFETTUATE
FUSTAIA mc. 100	45
CEDUO mc.	
Classi di accessibilità ha.	
I II III	
10,49 7,29 4,63	
Note	

FUSTAIA

ANNO RILIEVI MODALITA'	FERTILITA'	ETA' MEDIA (anni)	DENSITA' MEDIA (%)	AREA BASIMETRICA UNITARIA (mq/ha)	AREA BASIMETRICA TOTALE (mq)	ALTEZZA MEDIA (m)	STATURA (m)	DIAMETRO MEDIO (cm)	VOL. PIAN. MEDIA (mc/p)	N. PIANTE ETTARO (n/ha)	PROVVIGIONE NORMALE mc/ha	PROVVIGIONE REALE unitaria mc/ha	PROVVIGIONE REALE totale mc	INCREMENTO ANNUO MEDIO mc/ha	INCREMENTO ANNUO MEDIO mc	INCREMENTO ANNUO CORRENTE mc/ha	INCREMENTO ANNUO CORRENTE mc	INCREMENTO ANNUO PERCENT. %
1997 CAV	VI	60	0,8	37	651	20		30,6	0,73	501	272	366	6435	6,1	107	14,69	258	4,01
2021 ADS	V	90	0,8	36	726	24	27	33	0,98	417	284	408	8163	4,54	91	3,69	74	0,90

COMPOSIZIONE E RIPARTIZIONE PERCENTUALE IN CLASSI DIAMETRICHE DEL SOPRASSUOLO RILEVATO

	SPECIE LEGNOSA	TARIFFA CUBATURA (classe)	PICCOLE (20 - 30cm) N° Piante	PICCOLE Massa mc.	PICCOLE %	MEDIE (35 - 45 cm) N° Piante	MEDIE Massa mc.	MEDIE %	GROSSE (50 e + cm.) N° Piante	GROSSE Massa mc.	GROSSE %	TOTALI N° Piante	TOTALI MASSA mc.	TOTALI %
RILIEVI ATTUALI	abete rosso	V	4.915	2.691	33%	2.418	3.445	42%	549	1550	19%	7.882	7.686	94%
	larice	V	94	48	1%	330	349	4%	39	79	1%	463	477	6%
	latifoglie	V												
	TOTALI		5.010	2.739	34%	2.749	3.794	46%	587	1629	20%	8.346	8.163	100%
RILIEVI PRECEDENTI	abete rosso	VI	5.301	2.385		2.192	2.727		358	860		7.851	5.973	93%
	larice	VI	759	259		188	179		12	24		959	462	7%
	TOTALI		6.060	2.644	41%	2.380	2.906	45%	370	884	14%	8.810	6.435	100,0%

CEDUO

ANNO RILIEVI	FERTILITA'	ETA' MEDIA (anni)	DENSITA' MEDIA (%)	AREA BASIMETRICA UNIT. (mq/ha)	AREA BASIMETRICA TOTALE (mc)	ALTEZZA MEDIA (m)	DIAM. MED. POLLONI (cm)	RAPPORTO POLL/CEPP	POLLONI ETTARO (nr/ha)	NUMERO CEPPAIE (n/ha)	NUMERO MATRICINE (n/ha)	ALLIEVI IN CONVERS. (n° / ha)	PROVVIGIONE UNITARIA mc/ha Ceduo	PROVVIGIONE UNITARIA mc/ha Matricine	PROVVIGIONE TOTALE mc Ceduo	PROVVIGIONE TOTALE mc Matricine	PROVVIGIONE TOTALE (mc)	INCREMENTO MEDIO UNITARIA mc/ha Ceduo	INCREMENTO MEDIO UNITARIA mc/ha Matricine	INCREMENTO MEDIO TOTALE (mc)

COMPOSIZIONE PERCENTUALE DEL CEDUO								CLASSI CRONOLOGICHE (anni dal taglio) ettari												
Carpino	Querce	Castagno	Robinia	Faggio	Latifoglie pregiate	Specie Igrofile	Specie secondarie	1		-10		-20		-30		-40		TOTALE		

COMUNE DI SAVIORE DELL'ADAMELLO - PARTICELLA N. 24 **DESCRIZIONE DELLE PARTICELLE BOSCATE DI PROPRIETA' COMUNALE**

DESCRIZIONE DELLA STAZIONE E DEL SOPRASSUOLO

Altitudine da **1.110** a **1.550** m s.l.m. – esposizione **NORD-OVEST.**

Inclinazione: uniformemente elevata.

Terreno: porzione centrale occupata da una balconata rocciosa a tratti fortemente scoscesa; nell'area sottostante terreni con discreta profondità, ovunque fortemente pietrosi a causa dei detriti provenienti dalla rocce soprastanti. Nel terzo superiore condizioni di profondità e fertilità migliori con aree di accumulo fresche e discreta evoluzione pedologica.

Tipo di suolo: Podzol e Leptosols, reazione acida, humus Mor.

Copertura viva: assente nei tratti più densi, altrove presenza di Oxalis a., Maianthemum bifolium, Prenanthes p., Rhododendron., Luzula spp., Vaccinium m., muschio e graminacee (Calamagrostis v., Agrostis t. etc).

Copertura morta: presenza da scarsa a media.

Soprassuolo: *Pecceta montana dei substrati silicatici dei suoli mesici,* con abete rosso quasi in purezza allo stadio adulto, a tessitura grossolana e copertura regolare colma; sporadica la presenza di larice. Il soprassuolo presenta una struttura tendenzialmente monoplana, coetaneiforme, ed è costituito complessivamente da individui di portamento e sviluppo discreto, in progresso nei soggetti più giovani.

Nella parte inferiore si alternano aree di perticaia a densità variabile ad aree di fustaia con individui di discreto aspetto e portamento. La porzione centrale rocciosa risulta colonizzata da radi individui di abete rosso con latifoglie a corredo, popolamento che assume un aspetto disomogeneo causa la forte pendenza e la presenza di rocciosità affiorante. Superiormente, sopra la balconata rocciosa prevale giovane fustaia alla quale si alternano aree di perticaia. Nella parte bassa, al confine con la particella n° 26, chiaria colonizzata da graminacee, Rubus i. e sporadiche latifoglie quali Betula P., Fraxinus e. e Corylus a.

Ampi nuclei di soggetti colpiti da Ips typographus localizzati maggiormente nella parte inferiore, verso il confine con la particella n° 23.

Rinnovazione: da assente a scarsa di abete rosso.

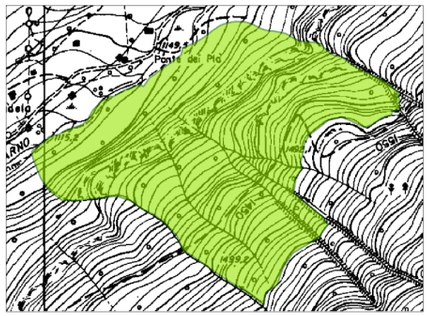

LOCALITA': CORNA DEI TRE SALTI

PIANO DEI TAGLI

Taglio saltuario a gruppi con carattere di sgombero e fitosanitario attorno ai nuclei di rinnovazione e taglio marginale lungo il torrente per creare spazio alla rinnovazione.

UTILIZZAZIONI PRESCRITTE

FUSTAIA		
	Cod. trat.	113/122
Volume corm. lordo (mc)		600
Volume corm. (mc/ha)		33
Volume netto presunto (mc)		480
Tasso di utilizzazione (%)		20%
Anno intervento/ Urgenza		II
MASSA INTERCALARE	accessib.	
	Cod. int.	
Volume corm. lordo (mc)		
Anno intervento/ Urgenza		
CEDUO	accessib.	
	Cod. int.	
Ripresa planimetrica (ha)		
Volume dendrometrico (mc)		
Anno intervento/ Urgenza		

PIANO DELLE MIGLIORIE

Diradamenti selettivi nelle aree di perticaia con allontanamento degli individui sovrannumerari, seccagginosi ed ostacolanti le piante di miglior aspetto e portamento.

Taglio fitosanitario con eliminazione di tutti gli individui colpiti da Bostrico, localizzati maggiormente nella porzione inferiore della particella.

Codice intervento	Urgenza	Classe accessibil.	Unità di misura	Quantità
141	II	III	ha	3,5
131	I	I/II	ha	5,6

COMUNE DI SAVIORE DELL'ADAMELLO

DESCRIZIONE DELLE PARTICELLE BOSCATE DI PROPRIETA' COMUNALE

N° PART	LOCALITA'
24	**CORNA DEI TRE SALTI**

CLASSE COLTURALE	FUSTAIA
CLASSE ATTIDUDINALE	PRODUZIONE
CLASSE ECONOMICA	A
ORDIN. VEGETAZIONALE	**PECCETA MONTANA DEI SUBSTRATI SILICATICI DEI SUOLI MESICI**
SUPERFICIE ha	
TOTALE LORDA	21,571
IMPRODUTTIVA	3,571
PRODUT. NON FORESTALE	
PRODUTTIVA FORESTALE	18,0
Notizie Piano precedente	
Superficie produttiva Ha.	18,03
UTILIZZAZIONI PREVISTE	EFFETTUATE
FUSTAIA mc. 60	37,5
CEDUO mc.	
Classi di accessibilità ha.	

I	II	III
10,49	7,29	3,791

Note

FUSTAIA

ANNO RILIEVI MODALITA'	FERTILITA'	ETA' MEDIA (anni)	DENSITA' MEDIA (%)	AREA BASIMETRICA UNITARIA (mq/ha)	AREA BASIMETRICA TOTALE (mq)	ALTEZZA MEDIA (m)	STATURA (m)	DIAMETRO MEDIO (cm)	VOL. PIAN. MEDIA (mc/p)	N. PIANTE ETTARO (n/ha)	PROVVIGIONE NORMALE mc/ha	PROVVIGIONE REALE unitaria mc/ha	PROVVIGIONE REALE totale mc	INCREMENTO ANNUO MEDIO mc/ha	INCREMENTO ANNUO MEDIO mc	INCREMENTO ANNUO CORRENTE mc/ha	INCREMENTO ANNUO CORRENTE mc	INCREMENTO ANNUO PERCENT. %
1997 ADS	VII	69	0,8	14	246	17		29,6		198	243	115	2067	1,66	30	1,54	28	1,34
2021 STIMA	VII	93	0,85			18	21				259	168	3030	1,81	33	2,31	42	1,37

COMPOSIZIONE E RIPARTIZIONE PERCENTUALE IN CLASSI DIAMETRICHE DEL SOPRASSUOLO RILEVATO

	SPECIE LEGNOSA	TARIFFA CUBATURA (classe)	PICCOLE (20 - 30cm) N° Piante	PICCOLE Massa mc.	PICCOLE %	MEDIE (35 - 45 cm) N° Piante	MEDIE Massa mc.	MEDIE %	GROSSE (50 e + cm.) N° Piante	GROSSE Massa mc.	GROSSE %	TOTALI N° Piante	TOTALI MASSA mc.	TOTALI %
RILIEVI ATTUALI	abete rosso	VII											2.940	97%
	larice	VII											90	3%
	latifoglie	VII												
	TOTALI												3.030	100%
RILIEVI PRECEDENTI	abete rosso	VII	2.594	950		686	748		138	299		3.418	1.998	97%
	larice	VII										158	70	3%
	TOTALI												2.068	100,0%

CEDUO

ANNO RILIEVI	FERTILITA'	ETA' MEDIA (anni)	DENSITA' MEDIA (%)	AREA BASIMETRICA UNIT. (mq/ha)	AREA BASIMETRICA TOTALE (mc)	ALTEZZA MEDIA (m)	DIAM. MED. POLLONI (cm)	RAPPORTO POLL/CEPP	POLLONI ETTARO (nr/ha)	NUMERO CEPPAIE (n/ha)	NUMERO MATRICINE (n/ha)	ALLIEVI IN CONVERS. (n° / ha)	PROVVIGIONE UNITARIA mc/ha Ceduo	PROVVIGIONE UNITARIA mc/ha Matricine	PROVVIGIONE TOTALE mc Ceduo	PROVVIGIONE TOTALE mc Matricine	PROVVIGIONE TOTALE (mc)	INCREMENTO MEDIO UNITARIA mc/ha Ceduo	INCREMENTO MEDIO UNITARIA mc/ha Matricine	INCREMENTO MEDIO TOTALE (mc)

COMPOSIZIONE PERCENTUALE DEL CEDUO								CLASSI CRONOLOGICHE (anni dal taglio) ettari											
Carpino	Querce	Castagno	Robinia	Faggio	Latifoglie pregiate	Specie Igrofile	Specie secondarie	1		-10		-20		-30		-40		TOTALE	

COMUNE DI SAVIORE DELL'ADAMELLO - PARTICELLA N. 25 **DESCRIZIONE DELLE PARTICELLE BOSCATE DI PROPRIETA' COMUNALE**

DESCRIZIONE DELLA STAZIONE E DEL SOPRASSUOLO

Altitudine da **1.480** a **1.975** m s.l.m. – esposizione **NORD-OVEST.**

Inclinazione: uniformemente elevata.

Terreno: da superficiale a mediamente profondo nelle zone di accumulo. Pietrosità diffusa e rocciosità affiorante su modeste aree. Presenza di zone dirupate estese su ampie superfici in parte colonizzate da vegetazione pioniera.

Tipo di suolo: Leptosols, reazione acida, humus Mor.

Copertura viva: assente nei tratti più densi, altrove presenza di Oxalis a., Maianthemum bifolium, Prenanthes p., Rhododendron., Luzula spp., Vaccinium m., muschio e graminacee (Calamagrostis v., Agrostis t. etc).

Copertura morta: presenza da scarsa a media.

Soprassuolo: *Pecceta altimontana e subalpina dei substrati silicatici dei suoli mesici,* a prevalenza di abete rosso e larice secondario ma in aliquota significativa in particolare alle quote superiori, verso il Monte Zuccone. Il soprassuolo si presenta irregolare, prevalentemente allo stadio adulto ma con locali tratti a perticaia giovane, con tessitura fine e copertura regolare da colma a scarsa verso le quote superiori, con struttura tendenzialmente biplana, disetaneiforme.

Nella porzione ovest si alternano aree di perticaia a densità variabile ad aree di fustaia adulta con individui di scadente aspetto e portamento. Area di perticaia nella zona centrale, con interposti soggetti invecchiati. Superiormente il soprassuolo assume i connotati del lariceto in successione con pecceta diradandosi rapidamente verso il confine superiore ove si allignano individui pionieri, spesso deformi, sciabolati e di scarso accrescimento, spesso danneggiati da vento e neve. Presenza di chiarie colonizzate da Alnus v e Rhododendron f.

Complessivamente la densità risulta sostenuta alle quote inferiori e scarsa a quelle superiori.

Rinnovazione: da assente a scarsa a gruppi, in prevalenza nelle chiarie, in discrete condizioni di sviluppo e vigore vegetativo.

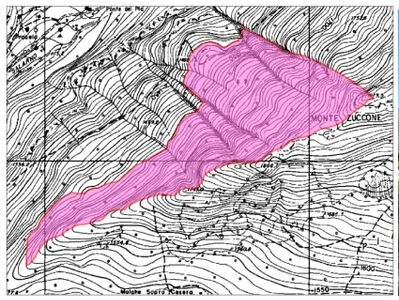

LOCALITA': MONTE ZUCCONE

PIANO DEI TAGLI

Taglio saltuario per piede d'albero a carattere di sgombero degli individui stramaturi e deperienti

UTILIZZAZIONI PRESCRITTE

FUSTAIA		
	Cod. trat.	121
Volume corm. lordo (mc)		30
Volume corm. (mc/ha)		2
Volume netto presunto (mc)		24
Tasso di utilizzazione (%)		1%
Anno intervento/ Urgenza		III
MASSA INTERCALARE	accessib.	
	Cod. int.	
Volume corm. lordo (mc)		
Anno intervento/ Urgenza		
CEDUO	accessib.	
	Cod. int.	
Ripresa planimetrica (ha)		
Volume dendrometrico (mc)		
Anno intervento/ Urgenza		

PIANO DELLE MIGLIORIE

Diradamenti selettivi nelle aree di perticaia con allontanamento degli individui sovrannumerari, seccagginosi ed ostacolanti le piante di miglior aspetto e portamento.

Codice intervento	Urgenza	Classe accessibil.	Unità di misura	Quantità
141	III	III	ha	5

COMUNE DI SAVIORE DELL'ADAMELLO

DESCRIZIONE DELLE PARTICELLE BOSCATE DI PROPRIETA' COMUNALE

N° PART	LOCALITA'
25	**MONTE ZUCCONE**

CLASSE COLTURALE	FUSTAIA
CLASSE ATTIDUDINALE	PROTEZIONE
CLASSE ECONOMICA	H
ORDIN. VEGETAZIONALE	
PECCETA ALTIMONTANA E SUBALPINA DEI SUBSTRATI SILICATICI DEI SUOLI MESICI	
SUPERFICIE ha	
TOTALE LORDA	30,811
IMPRODUTTIVA	6,811
PRODUT. NON FORESTALE	
PRODUTTIVA FORESTALE	24,0
Notizie Piano precedente	
Superficie produttiva Ha.	24,47
UTILIZZAZIONI PREVISTE	EFFETTUATE
FUSTAIA mc. 0	0
CEDUO mc.	
Classi di accessibilità ha.	
I II III	
0,00 0	30,81
Note	

FUSTAIA

ANNO RILIEVI MODALITA'	FERTILITA'	ETA' MEDIA (anni)	DENSITA' MEDIA (%)	AREA BASIMETRICA UNITARIA (mq/ha)	AREA BASIMETRICA TOTALE (mq)	ALTEZZA MEDIA (m)	STATURA (m)	DIAMETRO MEDIO (cm)	VOL. PIAN. MEDIA (mc/p)	N. PIANTE ETTARO (n/ha)	PROVVIGIONE NORMALE mc/ha	PROVVIGIONE REALE unitaria mc/ha	PROVVIGIONE REALE totale mc	INCREMENTO ANNUO MEDIO mc/ha	INCREMENTO ANNUO MEDIO mc	INCREMENTO ANNUO CORRENTE mc/ha	INCREMENTO ANNUO CORRENTE mc	INCREMENTO ANNUO PERCENT. %
1998 STIMA	VIII		0,6									105	2569					
2021 STIMA	VIII	90	0,7			12	15					171	4100	1,90	46	2,23	54	1,31

COMPOSIZIONE E RIPARTIZIONE PERCENTUALE IN CLASSI DIAMETRICHE DEL SOPRASSUOLO RILEVATO

	SPECIE LEGNOSA	TARIFFA CUBATURA (classe)	PICCOLE (20 - 30cm) N° Piante	PICCOLE Massa mc.	PICCOLE %	MEDIE (35 - 45 cm) N° Piante	MEDIE Massa mc.	MEDIE %	GROSSE (50 e + cm.) N° Piante	GROSSE Massa mc.	GROSSE %	TOTALI N° Piante	TOTALI MASSA mc.	TOTALI %
RILIEVI ATTUALI	abete rosso	VIII											3.075	75%
	larice	VIII											1.025	25%
	latifoglie	VIII												
	TOTALI												4.100	100%
RILIEVI PRECEDENTI	abete rosso	VIII											1.969	70%
	larice	VIII											845	30%
	TOTALI												2.814	100,0%

CEDUO

ANNO RILIEVI	FERTILITA'	ETA' MEDIA (anni)	DENSITA' MEDIA (%)	AREA BASIMETRICA UNIT. (mq/ha)	AREA BASIMETRICA TOTALE (mc)	ALTEZZA MEDIA (m)	DIAM. MED. POLLONI (cm)	RAPPORTO POLL/CEPP	POLLONI ETTARO (nr/ha)	NUMERO CEPPAIE (n/ha)	NUMERO MATRICINE (n/ha)	ALLIEVI IN CONVERS. (n° / ha)	PROVVIGIONE UNITARIA mc/ha Ceduo	PROVVIGIONE UNITARIA mc/ha Matricine	PROVVIGIONE TOTALE mc Ceduo	PROVVIGIONE TOTALE mc Matricine	PROVVIGIONE TOTALE (mc)	INCREMENTO MEDIO UNITARIA mc/ha Ceduo	INCREMENTO MEDIO UNITARIA mc/ha Matricine	INCREMENTO MEDIO TOTALE (mc)

COMPOSIZIONE PERCENTUALE DEL CEDUO								CLASSI CRONOLOGICHE (anni dal taglio) ettari												
Carpino	Querce	Castagno	Robinia	Faggio	Latifoglie pregiate	Specie Igrofile	Specie secondarie	1		-10		-20		-30		-40		TOTALE		

COMUNE DI SAVIORE DELL'ADAMELLO - PARTICELLA N. 26 **DESCRIZIONE DELLE PARTICELLE BOSCATE DI PROPRIETA' COMUNALE**

DESCRIZIONE DELLA STAZIONE E DEL SOPRASSUOLO

Altitudine da **1.080** a **1.550** m s.l.m. – esposizione **NORD-OVEST.**

Inclinazione: uniformemente elevata.

Terreno: matrice geologica di natura metamorfica (micascisti e gneiss quarzosi), generalmente prodondo in prevalenza a struttura sciolta e tessitura sabbiosa, discreta fertilità. Pietrosità diffusa su tutta la superficie e affioramenti rocciosi presenti su tutta la fascia del terzo centrale delle particella.

Tipo di suolo: Podzol e Leptosols, reazione acida, humus Mor.

Copertura viva: assente nei tratti più densi, altrove presenza di Oxalis a., Maianthemum bifolium, Prenanthes p., Rhododendron., Luzula spp., Vaccinium m., muschio e graminacee (Calamagrostis v., Agrostis t. etc).

Copertura morta: presenza da scarsa a media.

Soprassuolo: *Pecceta montana dei substrati silicatici dei suoli mesici,* a netta prevalenza di abete rosso e sporadico larice. Il soprassuolo si presenta a struttura tendenzialmente regolare, allo stadio adulto, con brevi zone di giovane perticaia, a tessitura fine e copertura regolare colma, monoplana ma anche con occasionali tratti disetaneiformi.

Nella parte inferiore diffuse aree di spessina e perticaia, alternate ad aree di fustaia adulta, con individui di buon aspetto e portamento. Al confine con la particella 24 chiaria in ricolonizzazione a latifoglie quali *Betula a.* e *Fraxinus e*. La porzione centrale è caratterizzata da elevata rocciosità con individui stentati e di ridotte dimensioni. Superiormente, oltre i 1300 m s.l.m. soprassuolo in netto miglioramento con aree di spessina e perticaia alternata a zone con presenza di giovane fustaia a struttura regolare e di buona densità. Verso il confine con la particella n° 24 sono stati eseguiti diradamenti con eliminazione di soggetti sovrannumerari.

Chiarie negli impluvi, colonizzate da *Sorbus a., Alnus v, Betula e Fraxinus e*. Testimonianza di castagno nella porzione inferiore della particella.

Complessivamente a livello di particella la densità risulta buona.

Rinnovazione: da assente a scarsa, in prevalenza nelle chiarie.

LOCALITA': VAGO DI PONTE

PIANO DEI TAGLI

Taglio di sgombero (anche a carattere fitosanitario) nella parte centrale della particella, attorno ai nuclei di rinnovazione in corrispondenza dei gruppi di individui stramaturi e invecchiati.

Apertura di buche e strisce al confine con il torrente dove sono presenti piante di buon aspetto e diametro.

UTILIZZAZIONI PRESCRITTE

FUSTAIA		
	Cod. trat.	114/103
Volume corm. lordo (mc)		1200
Volume corm. (mc/ha)		51
Volume netto presunto (mc)		960
Tasso di utilizzazione (%)		11%
Anno intervento/ Urgenza		III
MASSA INTERCALARE	accessib.	
	Cod. int.	
Volume corm. lordo (mc)		
Anno intervento/ Urgenza		
CEDUO	accessib.	
	Cod. int.	
Ripresa planimetrica (ha)		
Volume dendrometrico (mc)		
Anno intervento/ Urgenza		

PIANO DELLE MIGLIORIE

Diradamento selettivo nell'area di spessina/perticaia nella porzione inferiore della particella con eliminazione degli individui sovrannumerari e ostacolanti la rinnovazione.

Diradamento selettivo della vasta area di perticaia nella porzione superiore con allontanamento degli individui seccagginosi e di scarso sviluppo (intervento finalizzato a migliorare il valore tecnologico del soprassuolo che presenta già individui di buon aspetto e portamento).

Codice intervento	Urgenza	Classe accessibil.	Unità di misura	Quantità
141	II	I/II	ha	4,1
141	III	III	ha	8,7

COMUNE DI SAVIORE DELL'ADAMELLO

DESCRIZIONE DELLE PARTICELLE BOSCATE DI PROPRIETA' COMUNALE

N° PART	LOCALITA'
26	**VAGO DI PONTE**

CLASSE COLTURALE	FUSTAIA
CLASSE ATTIDUDINALE	PRODUZIONE
CLASSE ECONOMICA	A
ORDIN. VEGETAZIONALE	**PECCETA MONTANA DEI SUBSTRATI SILICATICI DEI SUOLI MESICI**
SUPERFICIE ha	
TOTALE LORDA	25,028
IMPRODUTTIVA	1,528
PRODUT. NON FORESTALE	
PRODUTTIVA FORESTALE	23,5
Notizie Piano precedente	
Superficie produttiva Ha.	22,97
UTILIZZAZIONI PREVISTE	EFFETTUATE
FUSTAIA mc. 400	552,54
CEDUO mc.	
Classi di accessibilità ha.	
I II III	
4,92 7,17 12,94	
Note	

FUSTAIA

ANNO RILIEVI MODALITA'	FERTILITA'	ETA' MEDIA (anni)	DENSITA' MEDIA (%)	AREA BASIMETRICA UNITARIA (mq/ha)	AREA BASIMETRICA TOTALE (mq)	ALTEZZA MEDIA (m)	STATURA (m)	DIAMETRO MEDIO (cm)	VOL. PIAN. MEDIA (mc/p)	N. PIANTE ETTARO (n/ha)	PROVVIGIONE NORMALE mc/ha	PROVVIGIONE REALE unitaria mc/ha	PROVVIGIONE REALE totale mc	INCREMENTO ANNUO MEDIO mc/ha	INCREMENTO ANNUO MEDIO mc	INCREMENTO ANNUO CORRENTE mc/ha	INCREMENTO ANNUO CORRENTE mc	INCREMENTO ANNUO PERCENT. %
1997 CAV	VI	85	0,8	34	779	22,4		31,4	0,73	438	272	340	7818	3,99	92	4,93	113	1,45
2021 ADS	V	100	0,85	40	932	23	26	32	0,88	507	284	446	10472	4,46	105	5,68	134	1,28

COMPOSIZIONE E RIPARTIZIONE PERCENTUALE IN CLASSI DIAMETRICHE DEL SOPRASSUOLO RILEVATO

	SPECIE LEGNOSA	TARIFFA CUBATURA (classe)	PICCOLE (20 - 30cm) N° Piante	PICCOLE Massa mc.	PICCOLE %	MEDIE (35 - 45 cm) N° Piante	MEDIE Massa mc.	MEDIE %	GROSSE (50 e + cm.) N° Piante	GROSSE Massa mc.	GROSSE %	TOTALI N° Piante	TOTALI MASSA mc.	TOTALI %
RILIEVI ATTUALI	abete rosso	V	7.160	3.242	31%	3.220	4.813	46%	678	1969	19%	11.057	10.024	96%
	larice	V	227	108	1%	163	141	1%	8	30	0%	399	279	3%
	latifoglie	V	416	136	1%	33	33	0%	-	0	0%	448	169	2%
	TOTALI		7.803	3.486	33%	3.416	4.986	48%	686	1999	19%	11.905	10.472	100%
RILIEVI PRECEDENTI	abete rosso	VI	6.175	2.713		2.927	3.706		475	1.116		9.577	7.534	96%
	larice	VI	360	124		100	104		26	55		486	284	4%
	TOTALI		6.535	2.837	36%	3.027	3.810	49%	501	1.171	15%	10.063	7.818	100,0%

CEDUO

ANNO RILIEVI	FERTILITA'	ETA' MEDIA (anni)	DENSITA' MEDIA (%)	AREA BASIMETRICA UNIT. (mq/ha)	AREA BASIMETRICA TOTALE (mc)	ALTEZZA MEDIA (m)	DIAM. MED. POLLONI (cm)	RAPPORTO POLL/CEPP	POLLONI ETTARO (nr/ha)	NUMERO CEPPAIE (n/ha)	NUMERO MATRICINE (n/ha)	ALLIEVI IN CONVERS. (n° / ha)	PROVVIGIONE UNITARIA mc/ha Ceduo	PROVVIGIONE UNITARIA mc/ha Matricine	PROVVIGIONE TOTALE mc Ceduo	PROVVIGIONE TOTALE mc Matricine	PROVVIGIONE TOTALE (mc)	INCREMENTO MEDIO UNITARIA mc/ha Ceduo	INCREMENTO MEDIO UNITARIA mc/ha Matricine	INCREMENTO MEDIO TOTALE (mc)

COMPOSIZIONE PERCENTUALE DEL CEDUO								CLASSI CRONOLOGICHE (anni dal taglio) ettari												
Carpino	Querce	Castagno	Robinia	Faggio	Latifoglie pregiate	Specie Igrofile	Specie secondarie	1		-10		-20		-30		-40		TOTALE		

COMUNE DI SAVIORE DELL'ADAMELLO - PARTICELLA N. 27 **DESCRIZIONE DELLE PARTICELLE BOSCATE DI PROPRIETA' COMUNALE**

DESCRIZIONE DELLA STAZIONE E DEL SOPRASSUOLO

Altitudine da **1.050** a **1.520** m s.l.m. – esposizione **OVEST, NORD-OVEST.**

Inclinazione: uniformemente sostenuta, elevata verso le quote superiori.

Terreno: nella porzione centrale della particella forte pietrosità e rocciosità diffusa su aree anche vaste, talvolta ricolonizzate da vegetazione arborea. Nella parte inferiore verso il torrente e in quella superiore sotto la dorsale condizioni edafiche migliori con suoli evoluti, a tratti profondi e freschi, umiferi e fertili; pietrosità superficiale sempre accentuata.

Copertura viva: assente nei tratti più densi, altrove strato erbaceo di Oxalis a., Pteridium aquilinum, Prenanthes p., Hieracium s., Luzula spp., Vaccinium m., muschio e graminacee (Calamagrostis v., Agrostis t. etc); allo strato arboreo Alnus viridis e Corylus avellana.

Copertura morta: presenza da scarsa a media, in aumento verso la parte bassa della particella.

Soprassuolo: *Pecceta montana dei substrati silicatici dei suoli mesici,* quasi pura di abete rosso e con larice occasionale. Stadio evolutivo a fustaia adulta con nuclei di perticaia alternati, tessitura fine e copertura regolare colma; il soprassuolo presenta una struttura irregolare, da monoplana a biplana, da coetaneiforme a disetaneiforme verso l'alto, ed è costituito complessivamente da individui di discreto portamento e sviluppo.

Nella parte inferiore (sopra strada) e lungo il confine con la particella n° 28 si alligna spessina a media densità, talvolta con presenza di latifoglie quali *Betula, Populus t. e Salix c.* Verso la particella n° 26 giovane fustaia a struttura regolare, costituita da individui di buon aspetto e portamento, slanciati e con chiome ben sviluppate, alternata a zone di perticaia con discreti accrescimenti ipso-diametrici. Nella parte centrale della particella aree di perticaia adulta, a tratti molto fitta, con radure colonizzate da latifoglie (Betula, Populus t., Salix c. e Fraxinus e.). Superiormente, oltre i 1250 m s.l.m., soprassuolo in netto miglioramento caratterizzato da fustaia adulta, con struttura regolare e individui bi buon aspetto vegetativo e portamento, interessate da diradamenti selettivi passati con asportazione dei soggetti soprannumerari. Testimonianza di castagno in rinnovazione.

Complessivamente la densità risulta buona in tutta la particella e tende a degradare solo nei brevi tratti a rocciosità affiorante.

La particella nella parte inferiore è attraversata da un elettrodotto di media tensione, e l'area asservita è ricolonizzata da latifoglie pioniere mesofile e abete rosso.

Rinnovazione: buona di abete rosso concentrata ai margini e nelle chiarie.

LOCALITA': TAMBE DI PAGÀ

PIANO DEI TAGLI

Taglio delle conifere di grosse dimensioni con carattere di sgombero insistenti su tutta la porzione inferiore della particella al fine di favorire l'insediamento della rinnovazione.

Apertura di strisce nella porzione centrale dove sono presenti piante di buon aspetto e diametro.

UTILIZZAZIONI PRESCRITTE

FUSTAIA		
	Cod. trat.	114/102
Volume corm. lordo (mc)		1100
Volume corm. (mc/ha)		45
Volume netto presunto (mc)		880
Tasso di utilizzazione (%)		10%
Anno intervento/ Urgenza		III
MASSA INTERCALARE	accessib.	
	Cod. int.	
Volume corm. lordo (mc)		
Anno intervento/ Urgenza		
CEDUO	accessib.	
	Cod. int.	
Ripresa planimetrica (ha)		
Volume dendrometrico (mc)		
Anno intervento/ Urgenza		

PIANO DELLE MIGLIORIE

Diradamenti selettivi e ripuliture nelle aree di spessina e perticaia al fine di migliorarne la densità e favorire lo sviluppo degli individui di miglio aspetto e portamento.

Taglio a carattere fitosanitario dei numerosi individui colpiti da Ips typographus nella porzione inferiore della particella.

Codice intervento	Urgenza	Classe accessibil.	Unità di misura	Quantità
141	II	I/II	ha	8,1
131	I	I/II	ha	2,1

COMUNE DI SAVIORE DELL'ADAMELLO

DESCRIZIONE DELLE PARTICELLE BOSCATE DI PROPRIETA' COMUNALE

N° PART	LOCALITA'
27	**TAMBE DI PAGÀ**

CLASSE COLTURALE	FUSTAIA
CLASSE ATTIDUDINALE	PRODUZIONE
CLASSE ECONOMICA	A
ORDIN. VEGETAZIONALE	**PECCETA MONTANA DEI SUBSTRATI SILICATICI DEI SUOLI MESICI**
SUPERFICIE ha	
TOTALE LORDA	27,090
IMPRODUTTIVA	2,590
PRODUT. NON FORESTALE	
PRODUTTIVA FORESTALE	24,5
Notizie Piano precedente	
Superficie produttiva Ha.	23,34

UTILIZZAZIONI	PREVISTE	EFFETTUATE
FUSTAIA mc.	400	360,06
CEDUO mc.		
Classi di accessibilità ha.		

I	II	III
12,17	12,09	2,830

Note

FUSTAIA

ANNO RILIEVI MODALITA'	FERTILITA'	ETA' MEDIA (anni)	DENSITA' MEDIA (%)	AREA BASIMETRICA UNITARIA (mq/ha)	AREA BASIMETRICA TOTALE (mq)	ALTEZZA MEDIA (m)	STATURA (m)	DIAMETRO MEDIO (cm)	VOL. PIAN. MEDIA (mc/p)	N. PIANTE ETTARO (n/ha)	PROVVIGIONE NORMALE mc/ha	PROVVIGIONE REALE unitaria mc/ha	PROVVIGIONE REALE totale mc	INCREMENTO ANNUO MEDIO mc/ha	INCREMENTO ANNUO MEDIO mc	INCREMENTO ANNUO CORRENTE mc/ha	INCREMENTO ANNUO CORRENTE mc	INCREMENTO ANNUO PERCENT. %
1997 CAV	VI	90	1,1	39	911	23,5		30,3	0,73	541	272	387	9025	4,31	101	6,08	142	1,57
2021 ADS	V	105	1	39	964	25	28	33	0,96	470	284	449	11011	4,28	105	3,99	98	0,89

COMPOSIZIONE E RIPARTIZIONE PERCENTUALE IN CLASSI DIAMETRICHE DEL SOPRASSUOLO RILEVATO

	SPECIE LEGNOSA	TARIFFA CUBATURA (classe)	PICCOLE (20 - 30cm) N° Piante	PICCOLE Massa mc.	PICCOLE %	MEDIE (35 - 45 cm) N° Piante	MEDIE Massa mc.	MEDIE %	GROSSE (50 e + cm.) N° Piante	GROSSE Massa mc.	GROSSE %	TOTALI N° Piante	TOTALI MASSA mc.	TOTALI %
RILIEVI ATTUALI	abete rosso	V	7.108	4.113	37%	3.106	4.409	40%	783	2110	19%	10.997	10.632	97%
	larice	V	256	140	1%	57	78	1%	40	83	1%	353	301	3%
	latifoglie	V	127	51	0%	41	27	0%	-	0	0%	168	78	1%
	TOTALI		7.492	4.304	39%	3.204	4.514	41%	823	2193	20%	11.519	11.011	100%
RILIEVI PRECEDENTI	abete rosso	VI	7.886	3.568		3.463	4.250		275	627		11.624	8.444	94%
	larice	VI	708	244		248	247		48	90		1.004	581	6%
	TOTALI		8.594	3.811	42%	3.711	4.497	50%	323	717	8%	12.628	9.025	100,0%

CEDUO

ANNO RILIEVI	FERTILITA'	ETA' MEDIA (anni)	DENSITA' MEDIA (%)	AREA BASIMETRICA UNIT. (mq/ha)	AREA BASIMETRICA TOTALE (mc)	ALTEZZA MEDIA (m)	DIAM. MED. POLLONI (cm)	RAPPORTO POLL/CEPP	POLLONI ETTARO (nr/ha)	NUMERO CEPPAIE (n/ha)	NUMERO MATRICINE (n/ha)	ALLIEVI IN CONVERS. (n° / ha)	PROVVIGIONE UNITARIA mc/ha Ceduo	PROVVIGIONE UNITARIA mc/ha Matricine	PROVVIGIONE TOTALE mc Ceduo	PROVVIGIONE TOTALE mc Matricine	PROVVIGIONE TOTALE (mc)	INCREMENTO MEDIO UNITARIA mc/ha Ceduo	INCREMENTO MEDIO UNITARIA mc/ha Matricine	INCREMENTO MEDIO TOTALE (mc)

COMPOSIZIONE PERCENTUALE DEL CEDUO								CLASSI CRONOLOGICHE (anni dal taglio) ettari												
Carpino	Querce	Castagno	Robinia	Faggio	Latifoglie pregiate	Specie Igrofile	Specie secondarie	1		-10		-20		-30		-40		TOTALE		

COMUNE DI SAVIORE DELL'ADAMELLO - PARTICELLA N. 28 **DESCRIZIONE DELLE PARTICELLE BOSCATE DI PROPRIETA' COMUNALE**

DESCRIZIONE DELLA STAZIONE E DEL SOPRASSUOLO

Altitudine da **1.075** a **1.320** m s.l.m. – esposizione **OVEST.**

Inclinazione: uniformemente sostenuta, elevata verso le quote superiori.

Terreno: tipo rancher, generalmente superficiale, secco e poco evoluto, a tratti molto pietroso con grossi massi affioranti e, lungo la fascia verso la dorsale, fortemente acclive e dirupato. Lungo il confine con la particella n° 27 condizioni edafiche migliori, maggior profondità, fertilità e freschezza.

Copertura viva: assente nei tratti più densi, altrove strato erbaceo di Oxalis a., Pteridium aquilinum, Prenanthes p., Hieracium s., Luzula spp., Vaccinium m., muschio e graminacee (Calamagrostis v., Agrostis t. etc); allo strato arboreo Alnus viridis e Corylus avellana.

Copertura morta: presenza da scarsa a media.

Soprassuolo: *Pecceta secondaria montana,* con abete rosso dominante nella composizione e secondario larice, concentrato in particolare nella porzione centrale. Lo stadio evolutivo prevalente è riferibile alla perticaia cui si alternano ad aree di spessina e giovane fustaia, a tessitura fine e copertura regolare colma; il soprassuolo presenta una struttura regolare, da monoplana a biplana, coetaneiforme, ed è costituito complessivamente da individui di ridotto portamento e sviluppo.

Nella metà inferiore popolamento irregolare di abete rosso con poco larice, con alternanza di aree di spessina, zone di perticaia e singole piante adulte, invecchiate, solitamente di ridotto diametro. Lungo la mulattiera che delimita il margine inferiore della particella e nelle chiarie, presenza di rinnovazione di discreto aspetto spesso aduggiata da individui maturi. Nella porzione centrale il bosco si presenta mediamente denso, con locali nuclei di fustaia invecchiata, sempre costituita da soggetti poco sviluppati, fortemente ramosi ed intristiti. Superiormente pietrosità in forte aumento con aree di fustaia matura poco dense e nuclei di lariceto rado ed invecchiato frammisti ad aree di perticaia. Presenza di spessina a densità media lungo il confine con la particella n° 27; insediamento di latifoglie (prevalentemente Betula) nella zona superiore al confine con la particella n° 30. Nel complesso gli individui si presentano ovunque poco sviluppati, con diametri ed altezze ridotte, accrescimenti scarsi e portamento poco slanciato. La densità risulta media in tutta la particella e tende a degradare solo verso le aree con rocciosità affiorante.

La particella nella parte inferiore è attraversata da un elettrodotto di media tensione, e l'area di rispetto è colonizzata da latifoglie pioniere mesofile e abete rosso in rinnovazione.

Rinnovazione: da assente a scarsa di abete rosso, concentrata maggiormente ai margini e nelle chiarie.

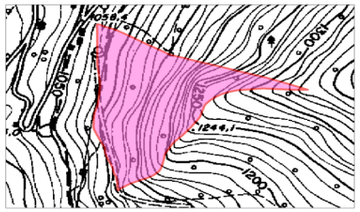

LOCALITA': MONTE COSTONE

PIANO DEI TAGLI

Taglio di singoli soggetti instabili a bordo strada a uso civico.

UTILIZZAZIONI PRESCRITTE

FUSTAIA		
	Cod. trat.	114
Volume corm. lordo (mc)		50
Volume corm. (mc/ha)		13
Volume netto presunto (mc)		40
Tasso di utilizzazione (%)		15%
Anno intervento/ Urgenza		II
MASSA INTERCALARE	accessib.	
	Cod. int.	
Volume corm. lordo (mc)		
Anno intervento/ Urgenza		
CEDUO	accessib.	
	Cod. int.	
Ripresa planimetrica (ha)		
Volume dendrometrico (mc)		
Anno intervento/ Urgenza		

PIANO DELLE MIGLIORIE

Diradamento selettivo a carattere fitosanitario nell'area di perticaia finalizzato all'eliminazione dei soggetti sovrannumerari e di scarso sviluppo e portamento al fine di regolarizzarne la densità e favorire un accrescimento uniforme.

Codice intervento	Urgenza	Classe accessibil.	Unità di misura	Quantità
131/141	II	I/II	ha	2,3

COMUNE DI SAVIORE DELL'ADAMELLO

DESCRIZIONE DELLE PARTICELLE BOSCATE DI PROPRIETA' COMUNALE

N° PART	LOCALITA'
28	**MONTE COSTONE**

CLASSE COLTURALE	FUSTAIA
CLASSE ATTIDUDINALE	PROTEZIONE
CLASSE ECONOMICA	H
ORDIN. VEGETAZIONALE	
PECCETA SECONDARIA MONTANA	
SUPERFICIE ha	
TOTALE LORDA	4,727
IMPRODUTTIVA	0,727
PRODUT. NON FORESTALE	
PRODUTTIVA FORESTALE	4,0
Notizie Piano precedente	
Superficie produttiva Ha.	4,17
UTILIZZAZIONI PREVISTE	EFFETTUATE
FUSTAIA mc. 30	49,53
CEDUO mc.	
Classi di accessibilità ha.	

I	II	III
3,56	1,17	0,00

Note

FUSTAIA

ANNO RILIEVI MODALITA'	FERTILITA'	ETA' MEDIA (anni)	DENSITA' MEDIA (%)	AREA BASIMETRICA UNITARIA (mq/ha)	AREA BASIMETRICA TOTALE (mq)	ALTEZZA MEDIA (m)	STATURA (m)	DIAMETRO MEDIO (cm)	VOL. PIAN. MEDIA (mc/p)	N. PIANTE ETTARO (n/ha)	PROVVIGIONE NORMALE mc/ha	PROVVIGIONE REALE unitaria mc/ha	PROVVIGIONE REALE totale mc	INCREMENTO ANNUO MEDIO mc/ha	INCREMENTO ANNUO MEDIO mc	INCREMENTO ANNUO CORRENTE mc/ha	INCREMENTO ANNUO CORRENTE mc	INCREMENTO ANNUO PERCENT. %
1998 STIMA	VIII		0,6									60	250					
2021 STIMA	VIII	85	0,8			17	20					84	335	0,99	4	1,40	6	1,67

COMPOSIZIONE E RIPARTIZIONE PERCENTUALE IN CLASSI DIAMETRICHE DEL SOPRASSUOLO RILEVATO

	SPECIE LEGNOSA	TARIFFA CUBATURA (classe)	PICCOLE (20 - 30cm) N° Piante	PICCOLE Massa mc.	PICCOLE %	MEDIE (35 - 45 cm) N° Piante	MEDIE Massa mc.	MEDIE %	GROSSE (50 e + cm.) N° Piante	GROSSE Massa mc.	GROSSE %	TOTALI N° Piante	TOTALI MASSA mc.	TOTALI %
RILIEVI ATTUALI	abete rosso	VIII											245	73%
	larice	VIII											90	27%
	latifoglie	VIII												
	TOTALI												335	100%
RILIEVI PRECEDENTI	abete rosso	VIII											187	75%
	larice	VIII											63	25%
	TOTALI												250	100,0%

CEDUO

ANNO RILIEVI	FERTILITA'	ETA' MEDIA (anni)	DENSITA' MEDIA (%)	AREA BASIMETRICA UNIT. (mq/ha)	AREA BASIMETRICA TOTALE (mc)	ALTEZZA MEDIA (m)	DIAM. MED. POLLONI (cm)	RAPPORTO POLL/CEPP	POLLONI ETTARO (nr/ha)	NUMERO CEPPAIE (n/ha)	NUMERO MATRICINE (n/ha)	ALLIEVI IN CONVERS. (n° / ha)	PROVVIGIONE UNITARIA mc/ha Ceduo	PROVVIGIONE UNITARIA mc/ha Matricine	PROVVIGIONE TOTALE mc Ceduo	PROVVIGIONE TOTALE mc Matricine	PROVVIGIONE TOTALE (mc)	INCREMENTO MEDIO UNITARIA mc/ha Ceduo	INCREMENTO MEDIO UNITARIA mc/ha Matricine	INCREMENTO MEDIO TOTALE (mc)

COMPOSIZIONE PERCENTUALE DEL CEDUO								CLASSI CRONOLOGICHE (anni dal taglio) ettari												
Carpino	Querce	Castagno	Robinia	Faggio	Latifoglie pregiate	Specie Igrofile	Specie secondarie	1		-10		-20		-30		-40		TOTALE		

COMUNE DI SAVIORE DELL'ADAMELLO - PARTICELLA N. 29 **DESCRIZIONE DELLE PARTICELLE BOSCATE DI PROPRIETA' COMUNALE**

DESCRIZIONE DELLA STAZIONE E DEL SOPRASSUOLO

Altitudine da **890** a **1.160** m s.l.m. – esposizione **SUD, SUD-OVEST.**

Inclinazione: uniformemente sostenuta.

Terreno: impostato su matrice geologica di natura metamorfica; da superficiale a poco profondo, in prevalenza a struttura sciolta, sabbioso e ricco in scheletro. Pietrosità e rocciosità diffusa su tutta la superficie con presenza di aree detritiche di varia ampiezza.

Copertura viva: Oxalis a., Pteridium aquilinum, Prenanthes p., Hieracium s., Luzula spp., muschio e graminacee (Calamagrostis v., Agrostis t. etc)

Copertura morta: presenza da scarsa a media.

Soprassuolo: *Pecceta montana dei substrati silicatici dei suoli xerici,* con soprassuolo misto di conifere e latifoglie, queste ultime in aliquota significativa ma in diminuzione nella misticanza a favore dell'abete rosso; proviene dalla classe ecologica del Corylo-frassineto (passata revisione). Il soprassuolo presenta una struttura molto eterogenea ed irregolare, multipana per la presenza di diversi strati in cui si alternano per piede d'albero o piccoli nuclei abete rosso, larice e latifoglie, su strato arbustivo solitamente a nocciolo, disetaneiforme.

Nella parte sotto-strada per Valle fascia di ex-prati costituita da popolamento irregolare di latifoglie ben affermate e rigogliose che assume i connotati a tratti del corileto e altrove dell'aceri-frassineto, a *Corylus a., Betula, Fraxinus e., Populus t., Sorbus a., Castanea s*. e sporadico abete rosso e larice in fase di progressiva affermazione. Nella parte sopra-strada verso Valle presenza prevalente di Corylus a. con rocciosità diffusa, mentre verso ovest aumentano le conifere con popolamento misto di abete rosso e larice, in fase di fustaia, di aspetto e portamento mediocri, con secondarie latifoglie. Nella parte superiore aumenta la presenza di abete rosso in fase di perticaia alternata a brevi tratti di fustaia invecchiata.

Densità generale da media a ridotta, variabile.

La particella nella parte medio-alta è attraversata da un elettrodotto di media tensione, l'area di rispetto è colonizzata da nocciolo e latifoglie pioniere mesofile.

Rinnovazione: buona di abete rosso e latifoglie nelle aperture.

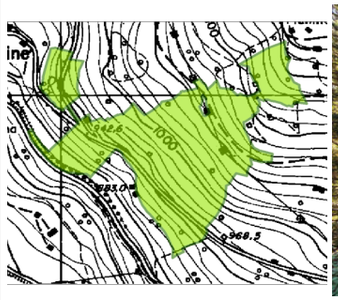

LOCALITA': SOTTO BAULÈ

PIANO DEI TAGLI

Taglio fitosanitario con eliminazione dei soggetti intristiti, senza avvenire, affetti da fitopatie (tagli prevalentemente a uso civico data la vicinanza della particella ai centri abitati del Comune).

UTILIZZAZIONI PRESCRITTE

FUSTAIA		
	Cod. trat.	131
Volume corm. lordo (mc)		80
Volume corm. (mc/ha)		11
Volume netto presunto (mc)		64
Tasso di utilizzazione (%)		14%
Anno intervento/ Urgenza		III
MASSA INTERCALARE	accessib.	
	Cod. int.	
Volume corm. lordo (mc)		
Anno intervento/ Urgenza		
CEDUO	accessib.	
	Cod. int.	
Ripresa planimetrica (ha)		
Volume dendrometrico (mc)		
Anno intervento/ Urgenza		

PIANO DELLE MIGLIORIE

Nessun miglioramento previsto: attualmente lasciare alla libera evoluzione naturale

Codice intervento	Urgenza	Classe accessibil.	Unità di misura	Quantità

COMUNE DI SAVIORE DELL'ADAMELLO

DESCRIZIONE DELLE PARTICELLE BOSCATE DI PROPRIETA' COMUNALE

N° PART	LOCALITA'
29	**SOTTO BAULÈ**

CLASSE COLTURALE	FUSTAIA
CLASSE ATTIDUDINALE	PRODUZIONE
CLASSE ECONOMICA	A
ORDIN. VEGETAZIONALE	**PECCETA MONTANA DEI SUBSTRATI SILICATICI DEI SUOLI XERICI**
SUPERFICIE ha	
TOTALE LORDA	7,703
IMPRODUTTIVA	0,703
PRODUT. NON FORESTALE	
PRODUTTIVA FORESTALE	7,0
Notizie Piano precedente	
Superficie produttiva Ha.	6,65
UTILIZZAZIONI PREVISTE	EFFETTUATE
FUSTAIA mc. 0	92,79
CEDUO mc.	
Classi di accessibilità ha.	

I	II	III
7,70	0	0,00

Note

FUSTAIA

ANNO RILIEVI MODALITA'	FERTILITA'	ETA' MEDIA (anni)	DENSITA' MEDIA (%)	AREA BASIMETRICA UNITARIA (mq/ha)	AREA BASIMETRICA TOTALE (mq)	ALTEZZA MEDIA (m)	STATURA (m)	DIAMETRO MEDIO (cm)	VOL. PIAN. MEDIA (mc/p)	N. PIANTE ETTARO (n/ha)	PROVVIGIONE NORMALE mc/ha	PROVVIGIONE REALE unitaria mc/ha	PROVVIGIONE REALE totale mc	INCREMENTO ANNUO MEDIO mc/ha	INCREMENTO ANNUO MEDIO mc	INCREMENTO ANNUO CORRENTE mc/ha	INCREMENTO ANNUO CORRENTE mc	INCREMENTO ANNUO PERCENT. %
1998 STIMA	IX		0,6									40	266					
2021 STIMA	VIII	70	0,8			15	18				225	80	560	1,14	8	2,38	17	2,97

COMPOSIZIONE E RIPARTIZIONE PERCENTUALE IN CLASSI DIAMETRICHE DEL SOPRASSUOLO RILEVATO

	SPECIE LEGNOSA	TARIFFA CUBATURA (classe)	PICCOLE (20 - 30cm) N° Piante	PICCOLE Massa mc.	PICCOLE %	MEDIE (35 - 45 cm) N° Piante	MEDIE Massa mc.	MEDIE %	GROSSE (50 e + cm.) N° Piante	GROSSE Massa mc.	GROSSE %	TOTALI N° Piante	TOTALI MASSA mc.	TOTALI %
RILIEVI ATTUALI	abete rosso	VIII											365	65%
	larice	VIII											110	20%
	latifoglie	VIII											85	15%
	TOTALI												560	100%
RILIEVI PRECEDENTI	abete rosso	IX											177	70%
	larice	IX											76	30%
	TOTALI												253	100,0%

CEDUO

ANNO RILIEVI	FERTILITA'	ETA' MEDIA (anni)	DENSITA' MEDIA (%)	AREA BASIMETRICA UNIT. (mq/ha)	AREA BASIMETRICA TOTALE (mc)	ALTEZZA MEDIA (m)	DIAM. MED. POLLONI (cm)	RAPPORTO POLL/CEPP	POLLONI ETTARO (nr/ha)	NUMERO CEPPAIE (n/ha)	NUMERO MATRICINE (n/ha)	ALLIEVI IN CONVERS. (n° / ha)	PROVVIGIONE UNITARIA mc/ha Ceduo	PROVVIGIONE UNITARIA mc/ha Matricine	PROVVIGIONE TOTALE mc Ceduo	PROVVIGIONE TOTALE mc Matricine	PROVVIGIONE TOTALE (mc)	INCREMENTO MEDIO UNITARIA mc/ha Ceduo	INCREMENTO MEDIO UNITARIA mc/ha Matricine	INCREMENTO MEDIO TOTALE (mc)

COMPOSIZIONE PERCENTUALE DEL CEDUO								CLASSI CRONOLOGICHE (anni dal taglio) ettari												
Carpino	Querce	Castagno	Robinia	Faggio	Latifoglie pregiate	Specie Igrofile	Specie secondarie	1		-10		-20		-30		-40		TOTALE		

COMUNE DI SAVIORE DELL'ADAMELLO - PARTICELLA N. 30 **DESCRIZIONE DELLE PARTICELLE BOSCATE DI PROPRIETA' COMUNALE**

DESCRIZIONE DELLA STAZIONE E DEL SOPRASSUOLO

Altitudine da **1.120** a **1.540** m s.l.m. – esposizione **SUD.**

Inclinazione: uniformemente sostenuta, contenuta alle quote inferiori.

Terreno: impostato su matrice geologica di natura metamorfica; generalmente superficiale, sciolto, poco fertile e a tratti dirupato con rocciosità affiorante soprattutto nella fascia verso la dorsale al confine con la particella n° 28.

Copertura viva: Oxalis a., Pteridium aquilinum, Prenanthes p., Hieracium s., Luzula spp., muschio e graminacee (Calamagrostis v., Agrostis t. etc)

Copertura morta: presenza da scarsa a media.

Soprassuolo: *Pecceta secondaria montana,* con abete rosso in aliquota maggiore ma discreta presenza di larice in presenza significativa soprattutto verso la particella n°27, a struttura irregolare, biplana per gruppi anche ampi.

Nella parte superiore fustaia piuttosto rada di abete rosso misto a sporadico larice con gruppi di rinnovazione sottomessa. Sottobosco a tratti completamente assente, solitamente scarso costituito in prevalenza da *Vaccinium m. e Juniperus c.* Acclività sempre sostenuta con frequenti massi affioranti e a quota 1380 m s.l.m., verso il confine con la particella 27, fascia di roccia a sbalzo, parzialmente colonizzata da Juniperus c. e Betula. La porzione inferiore è caratterizzata da una fustaia rada di abete rosso misto a larice sofferente e spesso malformato. Le condizioni morfo-pedologiche sono generalmente scadenti (frequenti ghiaioni e massi affioranti) con conseguente presenza di soggetti sofferenti, clorotici e con scarsi accrescimenti. Le aree di accumulo con maggior profondità e freschezza edafica permettono l'insediamento di rinnovazione a piccoli gruppi. Nella fascia sopra i prati dei fienili Baulè perticaia/giovane fustaia, mediamente densa, con individui a portamento anche discreto. Verso il confine con la part. 28 gruppi di piante mature alternati a nuclei di rinnovazione di aspetto discreto. Fascia di spessina/perticaia lungo il confine con il privato di Sopra Casera. Testimonianza di castagno. Presenza di nucleo di bostricato nella parte centrale.

Rinnovazione: da assente a scarsa di abete rosso, concentrata maggiormente ai margini e nelle chiarie.

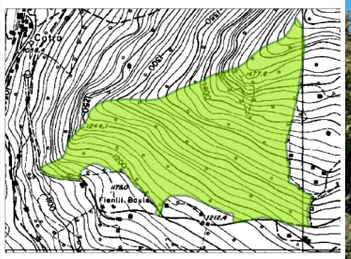

LOCALITA': BAULÈ

PIANO DEI TAGLI

Taglio di sgombero a carattere fitosanitario nella porzione inferiore della particella a carico di individui del turno precedente e con fitopatie.

UTILIZZAZIONI PRESCRITTE

FUSTAIA		
	Cod. trat.	114/131
Volume corm. lordo (mc)		300
Volume corm. (mc/ha)		15
Volume netto presunto (mc)		240
Tasso di utilizzazione (%)		6%
Anno intervento/ Urgenza		III
MASSA INTERCALARE	accessib.	
	Cod. int.	
Volume corm. lordo (mc)		
Anno intervento/ Urgenza		
CEDUO	accessib.	
	Cod. int.	
Ripresa planimetrica (ha)		
Volume dendrometrico (mc)		
Anno intervento/ Urgenza		

PIANO DELLE MIGLIORIE

Asportazione dei numerosi individui colpiti da Ips typographus nella porzione centrale della particella ed interventi di diradamento selettivo nell'area a perticaia nella porzione inferiore della particella e lungo il confine Est con il privato.

Codice intervento	Urgenza	Classe accessibil.	Unità di misura	Quantità
131/141	II	I	ha	12

COMUNE DI SAVIORE DELL'ADAMELLO

DESCRIZIONE DELLE PARTICELLE BOSCATE DI PROPRIETA' COMUNALE

N° PART	LOCALITA'
30	**BAULÈ**

CLASSE COLTURALE	FUSTAIA
CLASSE ATTIDUDINALE	PRODUZIONE
CLASSE ECONOMICA	A
ORDIN. VEGETAZIONALE	
PECCETA SECONDARIA MONTANA	
SUPERFICIE ha	
TOTALE LORDA	22,977
IMPRODUTTIVA	3,477
PRODUT. NON FORESTALE	
PRODUTTIVA FORESTALE	19,5
Notizie Piano precedente	
Superficie produttiva Ha.	16,99
UTILIZZAZIONI PREVISTE	EFFETTUATE
FUSTAIA mc. 0	0
CEDUO mc.	
Classi di accessibilità ha.	
I II III	
13,05 9,93 0	
Note	

FUSTAIA

ANNO RILIEVI MODALITA'	FERTILITA'	ETA' MEDIA (anni)	DENSITA' MEDIA (%)	AREA BASIMETRICA UNITARIA (mq/ha)	AREA BASIMETRICA TOTALE (mq)	ALTEZZA MEDIA (m)	STATURA (m)	DIAMETRO MEDIO (cm)	VOL. PIAN. MEDIA (mc/p)	N. PIANTE ETTARO (n/ha)	PROVVIGIONE NORMALE mc/ha	PROVVIGIONE REALE unitaria mc/ha	PROVVIGIONE REALE totale mc	INCREMENTO ANNUO MEDIO mc/ha	INCREMENTO ANNUO MEDIO mc	INCREMENTO ANNUO CORRENTE mc/ha	INCREMENTO ANNUO CORRENTE mc	INCREMENTO ANNUO PERCENT. %
1997 ADS	VII	62	0,7	23	383	13		24	0,34	491	228	158	2684	2,55	43	6,4	109	4,1
2021 ADS	VI	91	0,8	28	538	21	24	29	0,65	410	267	265	5177	2,92	57	5,33	104	2,01

COMPOSIZIONE E RIPARTIZIONE PERCENTUALE IN CLASSI DIAMETRICHE DEL SOPRASSUOLO RILEVATO

	SPECIE LEGNOSA	TARIFFA CUBATURA (classe)	PICCOLE (20 - 30cm) N° Piante	PICCOLE Massa mc.	PICCOLE %	MEDIE (35 - 45 cm) N° Piante	MEDIE Massa mc.	MEDIE %	GROSSE (50 e + cm.) N° Piante	GROSSE Massa mc.	GROSSE %	TOTALI N° Piante	TOTALI MASSA mc.	TOTALI %
RILIEVI ATTUALI	abete rosso	VI	5.011	2.312	45%	1.600	1.877	36%	67	166	3%	6.678	4.355	84%
	larice	VI	988	448	9%	257	249	5%	65	124	2%	1.310	822	16%
	latifoglie	VI												
	TOTALI		5.999	2.760	53%	1.857	2.127	41%	132	290	6%	7.988	5.177	100%
RILIEVI PRECEDENTI	abete rosso	VII	6.654	1.937		378	320		20	39		7.053	2.295	86%
	larice	VII	1.184	318		107	70					1.291	389	14%
	TOTALI		7.838	2.255	84%	485	390	15%	20	39	1%	8.343	2.684	100,0%

CEDUO

ANNO RILIEVI	FERTILITA'	ETA' MEDIA (anni)	DENSITA' MEDIA (%)	AREA BASIMETRICA UNIT. (mq/ha)	AREA BASIMETRICA TOTALE (mc)	ALTEZZA MEDIA (m)	DIAM. MED. POLLONI (cm)	RAPPORTO POLL/CEPP	POLLONI ETTARO (nr/ha)	NUMERO CEPPAIE (n/ha)	NUMERO MATRICINE (n/ha)	ALLIEVI IN CONVERS. (n° / ha)	PROVVIGIONE UNITARIA mc/ha Ceduo	PROVVIGIONE UNITARIA mc/ha Matricine	PROVVIGIONE TOTALE mc Ceduo	PROVVIGIONE TOTALE mc Matricine	PROVVIGIONE TOTALE (mc)	INCREMENTO MEDIO UNITARIA mc/ha Ceduo	INCREMENTO MEDIO UNITARIA mc/ha Matricine	INCREMENTO MEDIO TOTALE (mc)

COMPOSIZIONE PERCENTUALE DEL CEDUO								CLASSI CRONOLOGICHE (anni dal taglio) ettari												
Carpino	Querce	Castagno	Robinia	Faggio	Latifoglie pregiate	Specie Igrofile	Specie secondarie	1		-10		-20		-30		-40		TOTALE		

COMUNE DI SAVIORE DELL'ADAMELLO - PARTICELLA N. 31 **DESCRIZIONE DELLE PARTICELLE BOSCATE DI PROPRIETA' COMUNALE**

DESCRIZIONE DELLA STAZIONE E DEL SOPRASSUOLO

Altitudine da **1.400** a **1.670** m s.l.m. – esposizione **SUD.**

Inclinazione: uniformemente sostenuta, contenuta alle quote inferiori.

Terreno: impostato su matrice geologica di natura metamorfica; generalmente superficiale, asciutto, poco fertile ed a scheletro prevalente; fortemente pietroso e , soprattutto lungo la cresta che segna il confine con la particella n° 25 e verso il confine con la particella n° 32, rocciosità affiorante e aree detritiche diffuse.

Copertura viva: Oxalis a., Pteridium aquilinum, Prenanthes p., Hieracium s., Luzula spp., muschio e graminacee (Calamagrostis v., Agrostis t. etc)

Copertura morta: presenza da scarsa a media.

Soprassuolo: *Pecceta altimontana dei substrati silicatici dei suoli mesici,* di abete rosso decisamente prioritario e sporadico larice in aliquota significativa nella misticanza solo occasionalmente, a struttura irregolare, tendenzialmente monoplana.

Nella parte inferiore fustaia piuttosto densa di abete rosso misto a sporadico larice alternata ad aree di densa perticaia caratterizzate da piante rastremate di altezza contenuta. Sottobosco a tratti completamente assente, solitamente scarso. La porzione centrale è caratterizzata da una perticaia rada di abete rosso misto a larice sofferente e spesso malformato. Spesso sono presenti individui malformati con accrescimenti ipso-diametrici ridotti. Verso il confine superiore frequenti salti di roccia con morene, e soprassuolo che assume l'aspetto della pecceta subalpina con maggior partecipazione del larice generalmente poco sviluppato. Nella parte bassa, verso il confine con la particella n° 34 sono diffusi frequenti individui schiantati con nuclei di Ips typographus.

Complessivamente la densità risulta media e tende a degradare verso le quote superiori, causa l'aumento della rocciosità affiorante.

Rinnovazione: da assente a scarsa di Abete rosso, concentrata maggiormente ai margini e nelle chiarie.

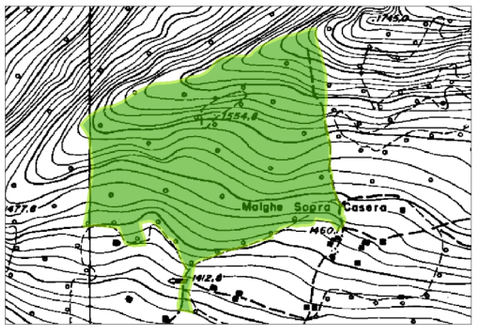

LOCALITA': MALGA SOPRA CASERA

PIANO DEI TAGLI

Taglio saltuario a gruppi a carattere fitosanitario e taglio di preparazione finalizzati allo sviluppo della rinnovazione e all'eliminazione degli individui stramaturi e deperienti.

UTILIZZAZIONI PRESCRITTE

FUSTAIA		
	Cod. trat.	111/122
Volume corm. lordo (mc)		500
Volume corm. (mc/ha)		37
Volume netto presunto (mc)		400
Tasso di utilizzazione (%)		12%
Anno intervento/ Urgenza		III
MASSA INTERCALARE	accessib.	
	Cod. int.	
Volume corm. lordo (mc)		
Anno intervento/ Urgenza		
CEDUO	accessib.	
	Cod. int.	
Ripresa planimetrica (ha)		
Volume dendrometrico (mc)		
Anno intervento/ Urgenza		

PIANO DELLE MIGLIORIE

Bonifica delle piante schiantate e riordino dei margini delle radure da schianti, generatesi in seguito a tempeste, con asportazione dei numerosi individui colpiti da Ips typographus.

Interventi di diradamento selettivo nell'area a perticaia nella porzione Ovest della particella.

Codice intervento	Urgenza	Classe accessibil.	Unità di misura	Quantità
131/142	I	I/II	ha	7

COMUNE DI SAVIORE DELL'ADAMELLO

DESCRIZIONE DELLE PARTICELLE BOSCATE DI PROPRIETA' COMUNALE

N° PART	LOCALITA'
31	**MALGA SOPRA CASERA**

		ANNO RILIEVI	FERTILITA'	ETA' MEDIA	DENSITA'	AREA BASIMETRICA		ALTEZZA	STATURA	DIAMETRO	VOL. PIAN.	N. PIANTE	PROVVIGIONE			INCREMENTO ANNUO				
		MODALITA'			MEDIA	UNITARIA	TOTALE	MEDIA		MEDIO	MEDIA	ETTARO	NORMALE	REALE		MEDIO		CORRENTE		PERCENT.
				(anni)	(%)	(mq/ha)	(mq)	(m)	(m)	(cm)	(mc/p)	(n/ha)	mc/ha	unitaria mc/ha	totale mc	mc/ha	mc	mc/ha	mc	%
CLASSE COLTURALE	FUSTAIA	1997 ADS	VII	78	0,7	26	344	17		24,7	0,34	564	228	172	2237	2,19	29	5,73	75	3,34
CLASSE ATTIDUDINALE	PRODUZIONE	2021 ADS	VI	97	0,8	31	417	20	23	29	0,63	476	268	298	4024	3,08	42	5,52	74	1,85
CLASSE ECONOMICA	B																			

F U S T A I A

ORDIN. VEGETAZIONALE

PECCETA ALTIMONTANA E SUBALPINA DEI SUBSTRATI SILICATICI DEI SUOLI MESICI

SUPERFICIE ha	
TOTALE LORDA	15,233
IMPRODUTTIVA	1,733
PRODUT. NON FORESTALE	
PRODUTTIVA FORESTALE	13,5
Notizie Piano precedente	
Superficie produttiva Ha.	13,02

UTILIZZAZIONI	PREVISTE	EFFETTUATE
FUSTAIA mc.	40	0
CEDUO mc.		
Classi di accessibilità ha.		

I	II	III
7,95	7,28	0

Note

COMPOSIZIONE E RIPARTIZIONE PERCENTUALE IN CLASSI DIAMETRICHE DEL SOPRASSUOLO RILEVATO

	SPECIE LEGNOSA	TARIFFA CUBATURA (classe)	PICCOLE (20 - 30cm) N° Piante	Massa mc.	%	MEDIE (35 - 45 cm) N° Piante	Massa mc.	%	GROSSE (50 e + cm.) N° Piante	Massa mc.	%	TOTALI N° Piante	MASSA mc.	%
RILIEVI ATTUALI	abete rosso	VI	5.165	2.486	62%	898	1.078	27%	118	291	7%	6.181	3.855	96%
	larice	VI	219	120	3%	17	24	1%	14	25	1%	250	169	4%
	latifoglie	VI												
	TOTALI		5.384	2.606	65%	916	1.103	27%	132	315	8%	6.432	4.024	100%
RILIEVI PRECEDENTI	abete rosso	VII	6.312	1.747		278	261		49	79		6.639	2.088	93%
	larice	VII	520	132		28	17					547	149	7%
	TOTALI		6.832	1.879	84%	306	278	12%	49	79	4%	7.186	2.237	100,0%

C E D U O

ANNO RILIEVI	FERTILITA'	ETA' MEDIA (anni)	DENSITA' MEDIA (%)	AREA BASIMETRICA UNIT. (mq/ha)	TOTALE (mc)	ALTEZZA MEDIA (m)	DIAM. MED. POLLONI (cm)	RAPPORTO POLL/CEPP	POLLONI ETTARO (nr/ha)	NUMERO CEPPAIE (n/ha)	NUMERO MATRICINE (n/ha)	ALLIEVI IN CONVERS. (n° / ha)	PROVVIGIONE UNITARIA mc/ha Ceduo	Matricine	TOTALE mc Ceduo	Matricine	TOTALE (mc)	INCREMENTO MEDIO UNITARIA mc/ha Ceduo	Matricine	TOTALE (mc)

COMPOSIZIONE PERCENTUALE DEL CEDUO								CLASSI CRONOLOGICHE (anni dal taglio) ettari												
Carpino	Querce	Castagno	Robinia	Faggio	Latifoglie pregiate	Specie Igrofile	Specie secondarie	1		-10		-20		-30		-40		TOTALE		

COMUNE DI SAVIORE DELL'ADAMELLO - PARTICELLA N. 32 **DESCRIZIONE DELLE PARTICELLE BOSCATE DI PROPRIETA' COMUNALE**

DESCRIZIONE DELLA STAZIONE E DEL SOPRASSUOLO

Altitudine da **1.500** a **1.975** m s.l.m. – esposizione **SUD.**

Inclinazione: uniformemente sostenuta, contenuta alle quote inferiori.

Terreno: generalmente superficiale, sassoso, ricco di scheletro, asciutto, acido e poco evoluto; Accidentalità diffusa su tutta la superficie con rocce affioranti, zone dirupate e aree detritiche che occupano circa il 45% della particella.

Tipo di suolo: Podzol, reazione acida, humus Mor e Moder.

Copertura viva: Oxalis a., Pteridium aquilinum, Prenanthes p., Hieracium s., Luzula spp., Vaccinium m., muschio, graminacee (Calamagrostis v., Agrostis t. etc), Juniperus c. e Rhododendron f.

Copertura morta: presenza da scarsa a media.

Soprassuolo: *Pecceta altimontana e subalpina dei substrati silicatici dei suoli xerici,* con specie principale abete rosso, secondaria larice in aliquota significativa nella misticanza, a struttura irregolare, tendenzialmente biplana per gruppi, copertura da regolare scarsa nella porzione inferiore ad aggregata in quella centrale e superiore.

Nella parte inferiore, al confine con la particella n° 33 fustaia adulta alternata a gruppi di perticaia e larice scarsamente sviluppati, spesso presenza di individui maturi.

Superiormente soprassuolo caratterizzato da piccoli nuclei di abete rosso spesso concresciuti, stentati, intristiti e di cattivo sviluppo alternati a morene marginalmente colonizzate da stentata vegetazione, in miglioramento verso est per la diminuzione della pietrosità. Verso il confine con la particella n° 25 aumenta la presenza di larice, sempre a nuclei con abete rosso. Gli individui nel complesso risultano di discreto portamento solamente alle quote più inferiori, con fusti spesso contorti e danneggiati da avversità meteoriche. La densità è ovunque scarsa.

Rinnovazione: da assente a scarsa di abete rosso, concentrata maggiormente a gruppi ai margini e nelle chiarie.

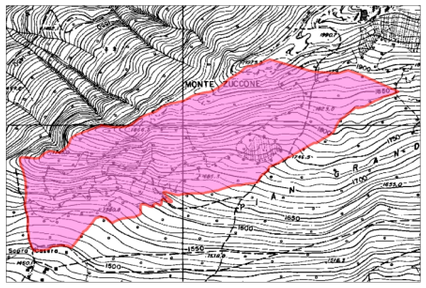

LOCALITA': PIAN GRANDE

PIANO DEI TAGLI

Taglio saltuario per piede d'albero a carattere di sgombero degli individui stramaturi e deperienti

UTILIZZAZIONI PRESCRITTE

FUSTAIA		
	Cod. trat.	121
Volume corm. lordo (mc)		50
Volume corm. (mc/ha)		3
Volume netto presunto (mc)		40
Tasso di utilizzazione (%)		2%
Anno intervento/ Urgenza		III
MASSA INTERCALARE	accessib.	
	Cod. int.	
Volume corm. lordo (mc)		
Anno intervento/ Urgenza		
CEDUO	accessib.	
	Cod. int.	
Ripresa planimetrica (ha)		
Volume dendrometrico (mc)		
Anno intervento/ Urgenza		

PIANO DELLE MIGLIORIE

Nessun trattamento. Lasciare alla libera evoluzione naturale

Codice intervento	Urgenza	Classe accessibil.	Unità di misura	Quantità

COMUNE DI SAVIORE DELL'ADAMELLO

DESCRIZIONE DELLE PARTICELLE BOSCATE DI PROPRIETA' COMUNALE

N° PART	LOCALITA'
32	**PIAN GRANDE**

CLASSE COLTURALE	FUSTAIA
CLASSE ATTIDUDINALE	PROTEZIONE
CLASSE ECONOMICA	H
ORDIN. VEGETAZIONALE	
PECCETA ALTIMONTANA E SUBALPINA DEI SUBSTRATI SILICATICI DEI SUOLI XERICI	
SUPERFICIE ha	
TOTALE LORDA	47,5693
IMPRODUTTIVA	16,5693
PRODUT. NON FORESTALE	
PRODUTTIVA FORESTALE	31,0
Notizie Piano precedente	
Superficie produttiva Ha.	21,16
UTILIZZAZIONI PREVISTE	EFFETTUATE
FUSTAIA mc. 0	0
CEDUO mc.	
Classi di accessibilità ha.	
I	II	III
4,97	27,23	15,37

FUSTAIA

ANNO RILIEVI MODALITA'	FERTILITA'	ETA' MEDIA (anni)	DENSITA' MEDIA (%)	AREA BASIMETRICA UNITARIA (mq/ha)	AREA BASIMETRICA TOTALE (mq)	ALTEZZA MEDIA (m)	STATURA (m)	DIAMETRO MEDIO (cm)	VOL. PIAN. MEDIA (mc/p)	N. PIANTE ETTARO (n/ha)	PROVVIGIONE NORMALE mc/ha	PROVVIGIONE REALE unitaria mc/ha	PROVVIGIONE REALE totale mc	INCREMENTO ANNUO MEDIO mc/ha	INCREMENTO ANNUO MEDIO mc	INCREMENTO ANNUO CORRENTE mc/ha	INCREMENTO ANNUO CORRENTE mc	PERCENT. %
1998 STIMA	IX		0,6									50	1058					
2021 STIMA	IX	90	0,6			10	13					65	2030	0,73	23	1,31	41	2,00

COMPOSIZIONE E RIPARTIZIONE PERCENTUALE IN CLASSI DIAMETRICHE DEL SOPRASSUOLO RILEVATO

	SPECIE LEGNOSA	TARIFFA CUBATURA (classe)	PICCOLE (20 - 30cm) N° Piante	PICCOLE Massa mc.	PICCOLE %	MEDIE (35 - 45 cm) N° Piante	MEDIE Massa mc.	MEDIE %	GROSSE (50 e + cm.) N° Piante	GROSSE Massa mc.	GROSSE %	TOTALI N° Piante	TOTALI MASSA mc.	TOTALI %
RILIEVI ATTUALI	abete rosso	IX											1.350	67%
	larice	IX											680	33%
	latifoglie	IX												
	TOTALI												2.030	100%
RILIEVI PRECEDENTI	abete rosso	IX											634	60%
	larice	IX											424	40%
	TOTALI												1.058	100,0%

EDUO

ANNO RILIEVI	FERTILITA'	ETA' MEDIA	DENSITA' MEDIA	AREA BASIMETRICA UNIT.	AREA BASIMETRICA TOTALE	ALTEZZA MEDIA	DIAM. MED. POLLONI	RAPPORTO POLL/CEPP	POLLONI ETTARO	NUMERO CEPPAIE	NUMERO MATRICINE	ALLIEVI IN CONVERS.	PROVVIGIONE UNITARIA mc/ha	PROVVIGIONE TOTALE mc	PROVVIGIONE TOTALE	INCREMENTO MEDIO UNITARIA mc/ha	INCREMENTO MEDIO TOTALE

COMPOSIZIONE PERCENTUALE DEL CEDUO								CLASSI CRONOLOGICHE (anni dal taglio) ettari											
Carpino	Querce	Castagno	Robinia	Faggio	Latifoglie pregiate	Specie Igrofile	Specie secondarie	1		-10		-20		-30		-40		TOTALE	

COMUNE DI SAVIORE DELL'ADAMELLO - PARTICELLA N. 33 **DESCRIZIONE DELLE PARTICELLE BOSCATE DI PROPRIETA' COMUNALE**

DESCRIZIONE DELLA STAZIONE E DEL SOPRASSUOLO

Altitudine da **1.500** a **1.840** m s.l.m. – esposizione **SUD.**

Inclinazione: uniformemente sostenuta, contenuta verso Sopra Casera.

Terreno: generalmente poco profondo e scarsamente evoluto; in alcune aree, soprattutto nella zona centrale e lungo il confine con la particella n° 32 frequenti aree detritiche e pietrosità superficiale. Per brevi tratti condizioni di accumulo che permettono una maggior evoluzione, freschezza e fertilità del suolo.

Copertura viva: Oxalis a., Pteridium aquilinum, Prenanthes p., Hieracium s., Luzula spp., Vaccinium m., muschio, graminacee (Calamagrostis v., Agrostis t. etc) e Juniperus c.

Copertura morta: presenza da scarsa a media.

Soprassuolo: *Pecceta altimontana dei substrati silicatici dei suoli mesici,* con prevalenza assoluta di abete rosso e solo occasionale larice in aliquota significativa nella misticanza solo in brevi tratti, a struttura irregolare, tendenzialmente biplana per gruppi, copertura da regolare colma a scarsa nelle aree di maggior pietrosità.

Nella parte inferiore, sopra il sentiero di confine con le part. n° 37/38, fustaia mista irregolare polistratificata per gruppi con soggetti invecchiati, poco sviluppati e con scarsi accrescimenti, con intercalate vaste aree di perticaia, macchie di spessina e gruppi di vecchi esemplari decrepiti, malformati ed in cattive condizioni vegetative. Frequenti al confine con la part. 34 gruppi paracoetanei di soggetti di medie dimensioni, dal cattivo aspetto e portamento poco slanciato, scarsi accrescimenti e chiome sofferenti. Diffuse su tutta la superficie chiarie dovute alla presenza di aree detritiche solo marginalmente colonizzate da abete rosso. Nella porzione centrale vasta area in fase di giovane fustaia moderatamente densa. Spostandosi verso il limite superiore il larice tende ad essere dominante nel soprassuolo e si presenta invecchiato e malformato. In quest'area il larice domina anche nelle radure dove si consocia all'abete rosso generalmente assumendo aspetto intristito e sviluppo stentato. Presenza di individui schiantati verso il confine con le particelle n° 38 e 39. Nel complesso la densità risulta media nella maggior parte della particella in riduzione alle quote superiori.

Rinnovazione: da assente a scarsa di abete rosso, concentrata maggiormente ai margini e nelle chiarie.

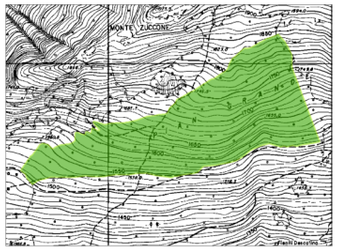

LOCALITA': PIAN GRANDE

PIANO DEI TAGLI

Taglio saltuario per gruppi e per pedali con carattere di sgombero e fitosanitario dei soggetti stramaturi attorno ai nuclei di rinnovazione nella porzione inferiore della particella.

UTILIZZAZIONI PRESCRITTE

FUSTAIA		
	Cod. trat.	121/122
Volume corm. lordo (mc)		650
Volume corm. (mc/ha)		22
Volume netto presunto (mc)		520
Tasso di utilizzazione (%)		10%
Anno intervento/ Urgenza		I
MASSA INTERCALARE	accessib.	
	Cod. int.	
Volume corm. lordo (mc)		
Anno intervento/ Urgenza		
CEDUO	accessib.	
	Cod. int.	
Ripresa planimetrica (ha)		
Volume dendrometrico (mc)		
Anno intervento/ Urgenza		

PIANO DELLE MIGLIORIE

Bonifica delle piante schiantate e riordino dei margini delle radure da schianti, generatesi in seguito a tempeste, con asportazione dei numerosi individui colpiti da Ips typographus.

Codice intervento	Urgenza	Classe accessibil.	Unità di misura	Quantità
131/132	I	I	ha	13,1

COMUNE DI SAVIORE DELL'ADAMELLO **DESCRIZIONE DELLE PARTICELLE BOSCATE DI PROPRIETA' COMUNALE**

N° PART	LOCALITA'
33	PIAN GRANDE

CLASSE COLTURALE	FUSTAIA
CLASSE ATTIDUDINALE	PRODUZIONE
CLASSE ECONOMICA	B
ORDIN. VEGETAZIONALE	**PECCETA ALTIMONTANA E SUBALPINA DEI SUBSTRATI SILICATICI DEI SUOLI MESICI**
SUPERFICIE ha	
TOTALE LORDA	36,396
IMPRODUTTIVA	6,896
PRODUT. NON FORESTALE	
PRODUTTIVA FORESTALE	29,5
Notizie Piano precedente	
Superficie produttiva Ha.	26,06
UTILIZZAZIONI PREVISTE	EFFETTUATE
FUSTAIA mc. 100	105
CEDUO mc.	
Classi di accessibilità ha.	
I	II	III
20,14	16,26	0,00
Note	

FUSTAIA

ANNO RILIEVI MODALITA'	FERTILITA'	ETA' MEDIA (anni)	DENSITA' MEDIA (%)	AREA BASIMETRICA UNITARIA (mq/ha)	AREA BASIMETRICA TOTALE (mq)	ALTEZZA MEDIA (m)	STATURA (m)	DIAMETRO MEDIO (cm)	VOL. PIAN. MEDIA (mc/p)	N. PIANTE ETTARO (n/ha)	PROVVIGIONE NORMALE mc/ha	PROVVIGIONE REALE unitaria mc/ha	PROVVIGIONE REALE totale mc	INCREMENTO ANNUO MEDIO mc/ha	INCREMENTO ANNUO MEDIO mc	INCREMENTO ANNUO CORRENTE mc/ha	INCREMENTO ANNUO CORRENTE mc	PERCENT. %
1997 ADS	VII	72	0,8	21	546	16		26,3	0,38	386	246	171	4447	2,38	62	5,31	138	3,11
2021 STIMA	VII	95	0,85			18	21				245	218	6420	2,29	68	2,94	87	1,35

COMPOSIZIONE E RIPARTIZIONE PERCENTUALE IN CLASSI DIAMETRICHE DEL SOPRASSUOLO RILEVATO

	SPECIE LEGNOSA	TARIFFA CUBATURA (classe)	PICCOLE (20 - 30cm) N° Piante	PICCOLE Massa mc.	PICCOLE %	MEDIE (35 - 45 cm) N° Piante	MEDIE Massa mc.	MEDIE %	GROSSE (50 e + cm.) N° Piante	GROSSE Massa mc.	GROSSE %	TOTALI N° Piante	TOTALI MASSA mc.	TOTALI %
RILIEVI ATTUALI	abete rosso	VII											5.940	93%
	larice	VII											480	7%
	latifoglie	VII												
	TOTALI												6.420	100%
RILIEVI PRECEDENTI	abete rosso	VII	8.001	2.906		1.019	1.059		66	130		9.086	4.095	92%
	larice	VII	770	186		202	166					972	352	8%
	TOTALI		8.771	3.092	70%	1.221	1.225	28%	66	130	2%	10.058	4.447	100%

CEDUO

ANNO RILIEVI	FERTILITA'	ETA' MEDIA (anni)	DENSITA' MEDIA (%)	AREA BASIMETRICA UNIT. (mq/ha)	AREA BASIMETRICA TOTALE (mc)	ALTEZZA MEDIA (m)	DIAM. MED. POLLONI (cm)	RAPPORTO POLL/CEPP	POLLONI ETTARO (nr/ha)	NUMERO CEPPAIE (n/ha)	NUMERO MATRICINE (n/ha)	ALLIEVI IN CONVERS. (n° / ha)	PROVVIGIONE UNITARIA mc/ha Ceduo	PROVVIGIONE UNITARIA mc/ha Matricine	PROVVIGIONE TOTALE mc Ceduo	PROVVIGIONE TOTALE mc Matricine	PROVVIGIONE TOTALE (mc)	INCREMENTO MEDIO UNITARIA mc/ha Ceduo	INCREMENTO MEDIO UNITARIA mc/ha Matricine	INCREMENTO MEDIO TOTALE (mc)

COMPOSIZIONE PERCENTUALE DEL CEDUO

Carpino	Querce	Castagno	Robinia	Faggio	Latifoglie pregiate	Specie Igrofile	Specie secondarie

CLASSI CRONOLOGICHE (anni dal taglio) ettari

1		-10		-20		-30		-40		TOTALE		

COMUNE DI SAVIORE DELL'ADAMELLO - PARTICELLA N. 34 **DESCRIZIONE DELLE PARTICELLE BOSCATE DI PROPRIETA' COMUNALE**

DESCRIZIONE DELLA STAZIONE E DEL SOPRASSUOLO

Altitudine da **1.230** a **1.530** m s.l.m. – esposizione **SUD.**

Inclinazione: uniformemente sostenuta.

Terreno: matrice geologica di natura metamorfica (graniti e micascisti), generalmente superficiale, in prevalenza a struttura sciolta e sabbioso, acido, a tratti fortemente ricco di scheletro e poco fertile. Pietrosità sparsa e rocciosità mediamente diffusa su tutta la superficie.

Tipo di suolo: Podzol, reazione acida, humus Mor.

Copertura viva: Oxalis a., Pteridium aquilinum, Prenanthes p., Hieracium s., Luzula spp., Vaccinium m., muschio, graminacee (Calamagrostis v., Agrostis t. etc) e Juniperus.

Copertura morta: presenza da scarsa a media.

Soprassuolo: *Pecceta montana dei substrati silicatici dei suoli mesici,* con abete rosso pressochè in purezza e sporadico larice, a struttura irregolare, tendenzialmente biplana per gruppi, con copertura da regolare colma a scarsa nella parte bassa, al confine con la particella n°35.

Nella parte inferiore, fustaia irregolare di abete rosso costituita da individui di discreto aspetto e portamento. Verso la particella n° 37, nuclei di Ips typographus e area di schianto (da Tempesta Vaia) che si estende fino ai 1400 m s.l.m., di circa 6,5 ha, buona parte in ricolonizzazione da Betula, Corylus a e Salix c. La parte centrale è occupata da vaste aree di perticaia interessata in passato da diradamenti selettivi con individui di discreto aspetto, alternati a individui a terra. Nella parte est della particella fustaia di abete rosso a struttura regolare, con diversi diffusi schianti e piccola chiaria di 0,3 ha in ricolonizzazione a *Rubus i., Corylus a., Acer p. e Fraxinus e.*

La parte superiore della particella vede allignata una fustaia irregolare con individui invecchiati e di scarso accrescimento alternata ad aree di spessina/perticaia concentrate maggiormente verso Sopra Casera; presenza di Ips typographus al confine con la particella n° 33. Nel complesso densità da media ridotta.

Rinnovazione: da assente a scarsa di abete rosso, concentrata maggiormente ai margini e nelle chiarie.

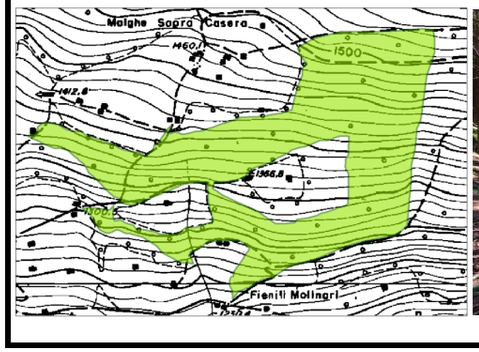



LOCALITA': MOLINARI

PIANO DEI TAGLI

Taglio saltuario a gruppi a carico a carattere fitosanitario degli individui maturi, invecchiati, deperienti e aduggianti la rinnovazione.

UTILIZZAZIONI PRESCRITTE

FUSTAIA		
	Cod. trat.	122/131
Volume corm. lordo (mc)		300
Volume corm. (mc/ha)		21
Volume netto presunto (mc)		240
Tasso di utilizzazione (%)		9%
Anno intervento/ Urgenza		II
MASSA INTERCALARE	accessib.	
	Cod. int.	
Volume corm. lordo (mc)		
Anno intervento/ Urgenza		
CEDUO	accessib.	
	Cod. int.	
Ripresa planimetrica (ha)		
Volume dendrometrico (mc)		
Anno intervento/ Urgenza		

PIANO DELLE MIGLIORIE

Bonifica delle piante schiantate e riordino dei margini delle radure da schianti, generatesi in seguito a tempeste, con asportazione dei numerosi individui colpiti da Ips typographus.

Interventi di diradamento selettivo nell'area a perticaia nella porzione orientale della particella.

Codice intervento	Urgenza	Classe accessibil.	Unità di misura	Quantità
131/132	I	I	ha	7
141	II	I	ha	5,5

COMUNE DI SAVIORE DELL'ADAMELLO

DESCRIZIONE DELLE PARTICELLE BOSCATE DI PROPRIETA' COMUNALE

N° PART	LOCALITA'
34	**MOLINARI**

CLASSE COLTURALE	FUSTAIA
CLASSE ATTIDUDINALE	PRODUZIONE
CLASSE ECONOMICA	A
ORDIN. VEGETAZIONALE	**PECCETA MONTANA DEI SUBSTRATI SILICATICI DEI SUOLI MESICI**
SUPERFICIE ha	
TOTALE LORDA	15,924
IMPRODUTTIVA	1,424
PRODUT. NON FORESTALE	
PRODUTTIVA FORESTALE	14,5
Notizie Piano precedente	
Superficie produttiva Ha.	14,77
UTILIZZAZIONI PREVISTE	EFFETTUATE
FUSTAIA mc. 200	110,34
CEDUO mc.	
Classi di accessibilità ha.	
I II III	
15,92 0 0	
Note	

FUSTAIA

ANNO RILIEVI MODALITA'	FERTILITA'	ETA' MEDIA (anni)	DENSITA' MEDIA (%)	AREA BASIMETRICA UNITARIA (mq/ha)	AREA BASIMETRICA TOTALE (mq)	ALTEZZA MEDIA (m)	STATURA (m)	DIAMETRO MEDIO (cm)	VOL. PIAN. MEDIA (mc/p)	N. PIANTE ETTARO (n/ha)	PROVVIGIONE NORMALE mc/ha	PROVVIGIONE REALE unitaria mc/ha	PROVVIGIONE REALE totale mc	INCREMENTO ANNUO MEDIO mc/ha	INCREMENTO ANNUO MEDIO mc	INCREMENTO ANNUO CORRENTE mc/ha	INCREMENTO ANNUO CORRENTE mc	INCREMENTO ANNUO PERCENT. %
1997 CAV	VII	76	0,8	23	342	17		26,7	0,34	415	228	161	2378	2,13	31	3,79	56	2,35
2021 ADS	VII	95	0,8	27	387	18	21	27	0,47	479	259	223	3240	2,35	34	2,79	40	1,25

COMPOSIZIONE E RIPARTIZIONE PERCENTUALE IN CLASSI DIAMETRICHE DEL SOPRASSUOLO RILEVATO

	SPECIE LEGNOSA	TARIFFA CUBATURA (classe)	PICCOLE (20 - 30cm) N° Piante	PICCOLE Massa mc.	PICCOLE %	MEDIE (35 - 45 cm) N° Piante	MEDIE Massa mc.	MEDIE %	GROSSE (50 e + cm.) N° Piante	GROSSE Massa mc.	GROSSE %	TOTALI N° Piante	TOTALI MASSA mc.	TOTALI %
RILIEVI ATTUALI	abete rosso	VII	5.760	2.179	67%	1.082	1.011	31%	18	32	1%	6.859	3.222	99%
	larice	VII	93	18	1%	-	-	0%	-	0	0%	93	18	1%
	latifoglie	VII												
	TOTALI		5.853	2.197	68%	1.082	1.011	31%	18	32	1%	6.952	3.240	100%
RILIEVI PRECEDENTI	abete rosso	VII	4.969	1.467		838	726		65	115		5.872	2.309	97%
	larice	VII	222	48		30	21					252	69	3%
	TOTALI		5.191	1.515	64%	868	747	31%	65	115	5%	6.124	2.378	100,0%

CEDUO

ANNO RILIEVI	FERTILITA'	ETA' MEDIA (anni)	DENSITA' MEDIA (%)	AREA BASIMETRICA UNIT. (mq/ha)	AREA BASIMETRICA TOTALE (mc)	ALTEZZA MEDIA (m)	DIAM. MED. POLLONI (cm)	RAPPORTO POLL/CEPP	POLLONI ETTARO (nr/ha)	NUMERO CEPPAIE (n/ha)	NUMERO MATRICINE (n/ha)	ALLIEVI IN CONVERS. (n° / ha)	PROVVIGIONE UNITARIA mc/ha Ceduo	PROVVIGIONE UNITARIA mc/ha Matricine	PROVVIGIONE TOTALE mc Ceduo	PROVVIGIONE TOTALE mc Matricine	PROVVIGIONE TOTALE (mc)	INCREMENTO MEDIO UNITARIA mc/ha Ceduo	INCREMENTO MEDIO UNITARIA mc/ha Matricine	INCREMENTO MEDIO TOTALE (mc)

COMPOSIZIONE PERCENTUALE DEL CEDUO								CLASSI CRONOLOGICHE (anni dal taglio) ettari												
Carpino	Querce	Castagno	Robinia	Faggio	Latifoglie pregiate	Specie Igrofile	Specie secondarie	1		-10		-20		-30		-40		TOTALE		

COMUNE DI SAVIORE DELL'ADAMELLO - PARTICELLA N. 35 **DESCRIZIONE DELLE PARTICELLE BOSCATE DI PROPRIETA' COMUNALE**

DESCRIZIONE DELLA STAZIONE E DEL SOPRASSUOLO

Altitudine da **1.160** a **1.340** m s.l.m. – esposizione **SUD.**

Inclinazione: uniformemente sostenuta.

Terreno: matrice geologica di natura metamorfica (graniti e micascisti). Nella metà parte inferiore e verso il confine con la particella n° 34 condizioni pedologiche discrete con suoli profondi, fertili, freschi e generalmente poco pietrosi; nella metà superiore aumento della rocciosità e pietrosità superficiale, diminuzione della profondità, fertilità, umidità edafica e stato evolutivo del suolo. Presenza di aree detritiche diffuse nella parte Est, in aumento verso le particelle n° 33 e 38.

Tipo di suolo: Podzol, reazione acida, humus Moder.

Copertura viva: strato erbaceo di Calluna vulgaris, Solidago virgaurea, Vaccinium myrtillus, Molinia arundinacea, Frangula alnus, Daphne alpina, Luzula nivea e Pteridium aquilinum, Erica, muschio e graminacee (Calamagrostis v., Agrostis t. etc).

Copertura morta: scarsa.

Soprassuolo: *Formazione forestale a composizione caotica di latifoglie pioniere,* proviene da classe ecologica pecceta montana di produzione nella passata revisione. La particella è stata percorsa da taglio a raso per gravi problemi di dissesto nell'anno 1998. Nella porzione superiore, al confine con le particelle n° 34 e 37 è restato un lembo di perticaia dove sarebbe opportuno effettuare un diradamento deciso. Nella restante parte, fitocenosi a latifoglie in stadio da iniziale ad avanzato della serie evolutiva dell'aceri-frassineto, con presenza di Salix caprea, Populus tremula, Fraxinus e., Corylus avellana e Sorbus aucuparia, sporadico abete rosso. A tratti tipologia più riferibile al corileto effimero.

Complessivamente la densità risulta media nella maggior parte della particella, in progressivo miglioramento per affermazione dello strato arboreo.

Presenza di schianti riconducibili alla Tempesta Vaia nella parte est al confine con le particelle n° 36 e 37. Presenza di reti paramassi nella porzione inferiore.

Rinnovazione: diffusa a latifoglie (pioppo tremolo, betulla, nocciolo, frassino maggiore) seguite progressivamente dall'abete rosso ove in grado di affermarsi.

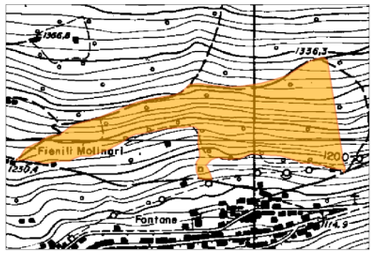



LOCALITA': FONTANE

PIANO DEI TAGLI

Taglio saltuario per piede d'albero a carattere di sgombero degli individui deperienti (a uso civico)

PIANO DELLE MIGLIORIE

Bonifica delle piante schiantate e riordino dei margini delle radure da schianti, generatesi in seguito a tempeste, con asportazione dei numerosi individui colpiti da Ips typographus.

Interventi di diradamento selettivo nell'area a spessina/perticaia nella porzione superiore della particella (pecceta reliquato di taglio a raso dell'intera particella).

UTILIZZAZIONI PRESCRITTE

FUSTAIA		
	Cod. trat.	121/131
Volume corm. lordo (mc)		25
Volume corm. (mc/ha)		2
Volume netto presunto (mc)		20
Tasso di utilizzazione (%)		11%
Anno intervento/ Urgenza		III
MASSA INTERCALARE	accessib.	
	Cod. int.	
Volume corm. lordo (mc)		
Anno intervento/ Urgenza		
CEDUO	accessib.	
	Cod. int.	
Ripresa planimetrica (ha)		
Volume dendrometrico (mc)		
Anno intervento/ Urgenza		

Codice intervento	Urgenza	Classe accessibil.	Unità di misura	Quantità
131/132	I	I	ha	1
141	I	I	ha	1

COMUNE DI SAVIORE DELL'ADAMELLO

DESCRIZIONE DELLE PARTICELLE BOSCATE DI PROPRIETA' COMUNALE

N° PART	LOCALITA'
35	**FONTANE**

CLASSE COLTURALE	FUSTAIA
CLASSE ATTIDUDINALE	PRODUZIONE
CLASSE ECONOMICA	C
ORDIN. VEGETAZIONALE	
FORMAZIONI CAOTICHE PIONIERE	
SUPERFICIE ha	
TOTALE LORDA	7,137
IMPRODUTTIVA	0,137
PRODUT. NON FORESTALE	
PRODUTTIVA FORESTALE	7,0
Notizie Piano precedente	
Superficie produttiva Ha.	6,66
UTILIZZAZIONI PREVISTE	EFFETTUATE
FUSTAIA mc. 0	822,06
CEDUO mc.	
Classi di accessibilità ha.	
I II III	
7,14 0 0	
Note	

FUSTAIA

ANNO RILIEVI MODALITA'	FERTILITA'	ETA' MEDIA (anni)	DENSITA' MEDIA (%)	AREA BASIMETRICA UNITARIA (mq/ha)	AREA BASIMETRICA TOTALE (mq)	ALTEZZA MEDIA (m)	STATURA (m)	DIAMETRO MEDIO (cm)	VOL. PIAN. MEDIA (mc/p)	N. PIANTE ETTARO (n/ha)	PROVVIGIONE NORMALE mc/ha	PROVVIGIONE REALE unitaria mc/ha	PROVVIGIONE REALE totale mc	INCREMENTO ANNUO MEDIO mc/ha	INCREMENTO ANNUO MEDIO mc	INCREMENTO ANNUO CORRENTE mc/ha	INCREMENTO ANNUO CORRENTE mc	PERCENT. %
1997 ADS	VI	83	0,7	15	99	19		29	0,73	227	272	149	994	1,81	12	0,46	3	0,3
2021 STIMA	VI	25	0,75				12	15				31	220	1,26	9	0,29	2	nc

COMPOSIZIONE E RIPARTIZIONE PERCENTUALE IN CLASSI DIAMETRICHE DEL SOPRASSUOLO RILEVATO

	SPECIE LEGNOSA	TARIFFA CUBATURA (classe)	PICCOLE (20 - 30cm) N° Piante	PICCOLE Massa mc.	PICCOLE %	MEDIE (35 - 45 cm) N° Piante	MEDIE Massa mc.	MEDIE %	GROSSE (50 e + cm.) N° Piante	GROSSE Massa mc.	GROSSE %	TOTALI N° Piante	TOTALI MASSA mc.	TOTALI %
RILIEVI ATTUALI	abete rosso	VI											120	55%
	larice	VI											30	14%
	latifoglie	VI											70	32%
	TOTALI												220	100%
RILIEVI PRECEDENTI	abete rosso	VI	1.118	481		235	293		36	95		1.389	869	87%
	larice	VI	22	12		97	101		7	12		126	125	13%
	TOTALI		1.140	493	50%	332	394	40%	43	107	10%	1.515	994	100%

CEDUO

ANNO RILIEVI	FERTILITA'	ETA' MEDIA (anni)	DENSITA' MEDIA (%)	AREA BASIMETRICA UNIT. (mq/ha)	AREA BASIMETRICA TOTALE (mc)	ALTEZZA MEDIA (m)	DIAM. MED. POLLONI (cm)	RAPPORTO POLL/CEPP	POLLONI ETTARO (nr/ha)	NUMERO CEPPAIE (n/ha)	NUMERO MATRICINE (n/ha)	ALLIEVI IN CONVERS. (n° / ha)	PROVVIGIONE UNITARIA mc/ha Ceduo	PROVVIGIONE UNITARIA mc/ha Matricine	PROVVIGIONE TOTALE mc Ceduo	PROVVIGIONE TOTALE mc Matricine	PROVVIGIONE TOTALE (mc)	INCREMENTO MEDIO UNITARIA mc/ha Ceduo	INCREMENTO MEDIO UNITARIA mc/ha Matricine	INCREMENTO MEDIO TOTALE (mc)

COMPOSIZIONE PERCENTUALE DEL CEDUO								CLASSI CRONOLOGICHE (anni dal taglio) ettari												
Carpino	Querce	Castagno	Robinia	Faggio	Latifoglie pregiate	Specie Igrofile	Specie secondarie	1		-10		-20		-30		-40		TOTALE		

COMUNE DI SAVIORE DELL'ADAMELLO - PARTICELLA N. 36 **DESCRIZIONE DELLE PARTICELLE BOSCATE DI PROPRIETA' COMUNALE**

DESCRIZIONE DELLA STAZIONE E DEL SOPRASSUOLO

Altitudine da **1.130** a **1.460** m s.l.m. – esposizione **SUD.**

Inclinazione: uniformemente sostenuta.

Terreno: matrice geologica di natura metamorfica (rocce scistose): suolo generalmente fertile, profondo, umifero, fresco, sciolto, tessitura limo-sabbiosa e ben evoluto. Pietrosità scarsa e rocciosità modesta; più accentuata nella fascia inferiore, in special modo al confine con la particella n° 38, dove sono presenti anche limitati depositi detritici in parte ricolonizzati dalla vegetazione.

Tipo di suolo: Podzol, reazione acida, humus Mor e Moder.

Copertura viva: strato erbaceo a lampone e rovi nel suolo privato di soprassuolo, altrove Pteridium aquilinum, Vaccinium m., Erica, muschio e graminacee (Calamagrostis v., Agrostis t. etc); allo strato arbustivo Corylus avellana.

Copertura morta: abbondante.

Soprassuolo: *Strato arboreo in ricostituzione*, conseguenza di "Tempesta Vaia" dell'ottobre 2018 che ha causato lo schianto di circa il 60% del soprassuolo presente. Buona parte della superficie è stata bonificata, rimangono ancora schianti a terra prevalentemente nella parte est, al confine con la particella n° 38.

Nella parte superiore-centrale soprassuolo risparmiato dalla tempesta, si alligna giovane fustaia alternata ad aree di perticaia con individui schiantati per piede d'albero. Presenza di numerosi soggetti colpiti da Ips typographus localizzati principalmente a corona degli schianti (circa 1,5 ha).

Il soprassuolo risulta in via di progressiva ricolonizzazione sostenuta prioritariamente da Corylus avellana, secondariamente da *Betula pendula e Salix caprea*, pertanto si ascrive la formazione, generalizzando, al corileto effimero (serie della successione riferibile allo stadio finale dell'aceri-frassineto tipico). Sporadica presenza di singoli larici ancora in piedi nelle aree atterrate. Presenza di reti paramassi lungo tutto il confine inferiore della particella, sopra la strada verso il Lincino.

Rinnovazione: buona di latifoglie e sporadica di abete rosso.



LOCALITA': PLÀ DON BORTOL

PIANO DEI TAGLI

Taglio a carattere di fitosanitario degli individui deperienti ancora in piedi a causa della Tempesta Vaia con particolare riferimento al bostrico.

UTILIZZAZIONI PRESCRITTE

FUSTAIA		
	Cod. trat.	131
Volume corm. lordo (mc)		800
Volume corm. (mc/ha)		53
Volume netto presunto (mc)		640
Tasso di utilizzazione (%)		80%
Anno intervento/ Urgenza		I
MASSA INTERCALARE	accessib.	
	Cod. int.	
Volume corm. lordo (mc)		
Anno intervento/ Urgenza		
CEDUO	accessib.	
	Cod. int.	
Ripresa planimetrica (ha)		
Volume dendrometrico (mc)		
Anno intervento/ Urgenza		

PIANO DELLE MIGLIORIE

Bonifica delle piante schiantate e lesionate, riordino dei margini delle radure da schianti, generatesi in seguito alla tempesta Vaia, con asportazione degli individui colpiti da Ips typographus.

Rimboschimento a media densità con introduzione nelle zone con pendenza limitata (porzione inferiore della particella) di postime di latifoglie nobili (principalmente acero di mote e frassino maggiore).

Cure colturali al rimboschimento nei primi stadi evolutivi del popolamento per evitare la concorrenza e l'ombreggiamento delle giovani piantine a carico delle specie erbacee e arbustive.

Codice intervento	Urgenza	Classe accessibil.	Unità di misura	Quantità
131/132	I	I	ha	10
232	I	I	ha	1,5
271/272	II	I	ha	1,5

COMUNE DI SAVIORE DELL'ADAMELLO **DESCRIZIONE DELLE PARTICELLE BOSCATE DI PROPRIETA' COMUNALE**

N° PART	LOCALITA'
36	**PLÀ DON BORTOL**

CLASSE COLTURALE	FUSTAIA
CLASSE ATTIDUDINALE	PRODUZIONE
CLASSE ECONOMICA	C
ORDIN. VEGETAZIONALE	
CORILETO EFFIMERO	
SUPERFICIE ha	
TOTALE LORDA	17,353
IMPRODUTTIVA	1,353
PRODUT. NON FORESTALE	
PRODUTTIVA FORESTALE	16,0
Notizie Piano precedente	
Superficie produttiva Ha.	16,81
UTILIZZAZIONI PREVISTE	EFFETTUATE
FUSTAIA mc. 100	613,79
CEDUO mc.	
Classi di accessibilità ha.	
I II	III
14,21 3,14	0
Note	

FUSTAIA

ANNO RILIEVI MODALITA'	FERTILITA'	ETA' MEDIA (anni)	DENSITA' MEDIA (%)	AREA BASIMETRICA UNITARIA (mq/ha)	AREA BASIMETRICA TOTALE (mq)	ALTEZZA MEDIA (m)	STATURA (m)	DIAMETRO MEDIO (cm)	VOL. PIAN. MEDIA (mc/p)	N. PIANTE ETTARO (n/ha)	PROVVIGIONE NORMALE mc/ha	PROVVIGIONE REALE unitaria mc/ha	PROVVIGIONE REALE totale mc	INCREMENTO ANNUO MEDIO mc/ha	INCREMENTO ANNUO MEDIO mc	INCREMENTO ANNUO CORRENTE mc/ha	INCREMENTO ANNUO CORRENTE mc	INCREMENTO ANNUO PERCENT. %
1997 ADS	VII	50	0,9	23	387	17		23,8	0,38	516	243	183	3075	3,64	61	6,43	108	3,5
2021 STIMA	VII												1000					

COMPOSIZIONE E RIPARTIZIONE PERCENTUALE IN CLASSI DIAMETRICHE DEL SOPRASSUOLO RILEVATO

	SPECIE LEGNOSA	TARIFFA CUBATURA (classe)	PICCOLE (20 - 30cm) N° Piante	PICCOLE Massa mc.	PICCOLE %	MEDIE (35 - 45 cm) N° Piante	MEDIE Massa mc.	MEDIE %	GROSSE (50 e + cm.) N° Piante	GROSSE Massa mc.	GROSSE %	TOTALI N° Piante	TOTALI MASSA mc.	TOTALI %
RILIEVI ATTUALI	abete rosso	VII											1.000	100%
	larice	VII												
	latifoglie	VII												
	TOTALI												1.000	100%
RILIEVI PRECEDENTI	abete rosso	VII	7.681	2.453		489	454					8.170	2.907	95%
	larice	VII	504	168								504	168	5%
	TOTALI		8.185	2.621	85%	489	454	15%	-	-	-	8.674	3.075	100%

CEDUO

ANNO RILIEVI	FERTILITA'	ETA' MEDIA (anni)	DENSITA' MEDIA (%)	AREA BASIMETRICA UNIT. (mq/ha)	AREA BASIMETRICA TOTALE (mc)	ALTEZZA MEDIA (m)	DIAM. MED. POLLONI (cm)	RAPPORTO POLL/CEPP	POLLONI ETTARO (nr/ha)	NUMERO CEPPAIE (n/ha)	NUMERO MATRICINE (n/ha)	ALLIEVI IN CONVERS. (n° / ha)	PROVVIGIONE UNITARIA mc/ha Ceduo	PROVVIGIONE UNITARIA mc/ha Matricine	PROVVIGIONE TOTALE mc Ceduo	PROVVIGIONE TOTALE mc Matricine	PROVVIGIONE TOTALE (mc)	INCREMENTO MEDIO UNITARIA mc/ha Ceduo	INCREMENTO MEDIO UNITARIA mc/ha Matricine	INCREMENTO MEDIO TOTALE (mc)

COMPOSIZIONE PERCENTUALE DEL CEDUO

Carpino	Querce	Castagno	Robinia	Faggio	Latifoglie pregiate	Specie Igrofile	Specie secondarie

CLASSI CRONOLOGICHE (anni dal taglio) ettari

1		-10		-20		-30		-40		TOTALE		

COMUNE DI SAVIORE DELL'ADAMELLO - PARTICELLA N. 37 **DESCRIZIONE DELLE PARTICELLE BOSCATE DI PROPRIETA' COMUNALE**

DESCRIZIONE DELLA STAZIONE E DEL SOPRASSUOLO

Altitudine da **1.300** a **1.580** m s.l.m. – esposizione **SUD.**

Inclinazione: uniformemente sostenuta.

Terreno: matrice geologica di natura metamorfica (graniti e micascisti). Nella metà parte inferiore e verso il confine con la particella n° 34 condizioni pedologiche discrete con suoli profondi, fertili, freschi e generalmente poco pietrosi; nella metà superiore aumento della rocciosità e pietrosità superficiale, diminuzione della profondità, fertilità, umidità edafica e stato evolutivo del suolo. Presenza di aree detritiche diffuse nella parte Est, in aumento verso le particelle n° 33 e 38.

Tipo di suolo: Podzol, reazione acida, humus Mor.

Copertura viva: strato erbaceo di Oxalis a., Pteridium aquilinum, Vaccinium m., Erica, muschio e graminacee (Calamagrostis v., Agrostis t. etc); allo strato arbustivo Corylus avellana e Juniperus c.

Copertura morta: da scarsa a media, in aumento verso la particella n° 38.

Soprassuolo: *Pecceta montana dei substrati silicatici dei suoli mesici,* con abete rosso quasi puro e sporadico larice. La copertura si presenta regolare da colma a scarsa, in riduzione verso est per presenza di morene e individui schiantati. Il soprassuolo presenta una struttura regolare, tessitura fine, disposizione tendenzialmente monoplana, coetaneiforme.

Nella parte inferiore, perticaia di abete rosso e sporadico larice, con numerosi individui schiantati e colpiti da Ips typographus, concentrati maggiormente verso il confine con la particella n° 34. Verso il confine tra le particelle n° 35 e 36 chiaria in ricolonizzazione da abete rosso e latifoglie, mentre verso la particella n° 38 fustaia adulta con individui di bell'aspetto e portamento con presenza di individui schiantati e pietrosità in forte aumento. Nella fascia sopra il sentiero che taglia a metà la particella fustaia con buona densità e nella parte superiore, al confine con la particella n° 33 fustaia adulta, spesso con individui vecchi e isolati, alternata ad aree di perticaia, con individui di discreto aspetto e portamento, in netto miglioramento verso ovest (sopra i 1450 m s.l.m.). Complessivamente la densità risulta medio-alta nella maggior parte della particella, scarsa solo a est.

Rinnovazione: da assente a scarsa di Abete rosso, concentrata ai margini e nelle chiarie.

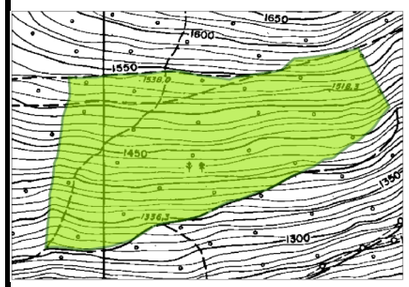

LOCALITA': LA PAGHERA

PIANO DEI TAGLI

Taglio saltuario a gruppi nella porzione centrale della particella a carico degli individui del turno precedente. Nella porzione superiore taglio di sementazione.

Nelle restanti aree taglio a carattere fitosanitario atto all'eliminazione selettiva dei soggetti intristiti, deperienti, guasti, lesionati, senza avvenire, affetti da fitopatie con particolare riferimento alle piante bostricate

UTILIZZAZIONI PRESCRITTE

FUSTAIA		
	Cod. trat.	112/122
Volume corm. lordo (mc)		1000
Volume corm. (mc/ha)		48
Volume netto presunto (mc)		800
Tasso di utilizzazione (%)		13%
Anno intervento/ Urgenza		II
MASSA INTERCALARE	accessib.	
	Cod. int.	
Volume corm. lordo (mc)		
Anno intervento/ Urgenza		
CEDUO	accessib.	
	Cod. int.	
Ripresa planimetrica (ha)		
Volume dendrometrico (mc)		
Anno intervento/ Urgenza		

PIANO DELLE MIGLIORIE

Bonifica delle piante schiantate e riordino dei margini delle radure da schianti, generatesi in seguito a tempeste, con asportazione dei numerosi individui colpiti da Ips typographus.

Interventi di prevenzione e difesa del bostrico (posa di trappole, piante esca, ecc.).

Diradamento selettivo nelle zone di perticaia a maggiore densità, al confine con le particelle n° 33 e 34.

Codice intervento	Urgenza	Classe accessibil.	Unità di misura	Quantità
131/132	I	I	ha	5,5
331	I	I	ha	0,5
141	II	I	ha	5

COMUNE DI SAVIORE DELL'ADAMELLO

DESCRIZIONE DELLE PARTICELLE BOSCATE DI PROPRIETA' COMUNALE

N° PART	LOCALITA'
37	**LA PAGHERA**

CLASSE COLTURALE	FUSTAIA
CLASSE ATTIDUDINALE	PRODUZIONE
CLASSE ECONOMICA	A
ORDIN. VEGETAZIONALE	**PECCETA MONTANA DEI SUBSTRATI SILICATICI DEI SUOLI MESICI**
SUPERFICIE ha	
TOTALE LORDA	22,139
IMPRODUTTIVA	1,139
PRODUT. NON FORESTALE	
PRODUTTIVA FORESTALE	21,0
Notizie Piano precedente	
Superficie produttiva Ha.	18,74
UTILIZZAZIONI PREVISTE	EFFETTUATE
FUSTAIA mc. 200	152,78
CEDUO mc.	
Classi di accessibilità ha.	

I	II	III
20,44	1,7	0

Note

FUSTAIA

ANNO RILIEVI MODALITA'	FERTILITA'	ETA' MEDIA (anni)	DENSITA' MEDIA (%)	AREA BASIMETRICA UNITARIA (mq/ha)	AREA BASIMETRICA TOTALE (mq)	ALTEZZA MEDIA (m)	STATURA (m)	DIAMETRO MEDIO (cm)	VOL. PIAN. MEDIA (mc/p)	N. PIANTE ETTARO (n/ha)	PROVVIGIONE NORMALE mc/ha	PROVVIGIONE REALE unitaria mc/ha	PROVVIGIONE REALE totale mc	INCREMENTO ANNUO MEDIO mc/ha	INCREMENTO ANNUO MEDIO mc	INCREMENTO ANNUO CORRENTE mc/ha	INCREMENTO ANNUO CORRENTE mc	INCREMENTO ANNUO PERCENT. %
1997 CAV	VII	83	0,9	35	648	19,2		28,7	0,62	534	243	292	5465	3,49	65	5,03	94	1,73
2021 ADS	VI	100	0,8	37	784	21	24	30	0,70	525	267	367	7707	3,67	77	4,75	100	1,29

COMPOSIZIONE E RIPARTIZIONE PERCENTUALE IN CLASSI DIAMETRICHE DEL SOPRASSUOLO RILEVATO

	SPECIE LEGNOSA	TARIFFA CUBATURA (classe)	PICCOLE (20 - 30cm) N° Piante	PICCOLE Massa mc.	PICCOLE %	MEDIE (35 - 45 cm) N° Piante	MEDIE Massa mc.	MEDIE %	GROSSE (50 e + cm.) N° Piante	GROSSE Massa mc.	GROSSE %	TOTALI N° Piante	TOTALI MASSA mc.	TOTALI %
RILIEVI ATTUALI	abete rosso	VI	7.769	3.602	47%	2.888	3.475	45%	233	542	7%	10.890	7.619	99%
	larice	VI	37	20	0%	19	27	0%	11	26	0%	67	73	1%
	latifoglie	VI	0	-	0%	74	15	0%	-	0	0%	74	15	0%
	TOTALI		7.806	3.622	47%	2.981	3.518	46%	244	567	7%	11.031	7.707	100%
RILIEVI PRECEDENTI	abete rosso	VII	7.336	2.742		2.294	2.384		125	236		9.755	5.361	98%
	larice	VII	211	56		44	39		5	8		260	104	2%
	TOTALI		7.547	2.798	51%	2.338	2.423	44%	130	244	5%	10.015	5.465	100,0%

CEDUO

ANNO RILIEVI	FERTILITA'	ETA' MEDIA (anni)	DENSITA' MEDIA (%)	AREA BASIMETRICA UNIT. (mq/ha)	AREA BASIMETRICA TOTALE (mc)	ALTEZZA MEDIA (m)	DIAM. MED. POLLONI (cm)	RAPPORTO POLL/CEPP	POLLONI ETTARO (nr/ha)	NUMERO CEPPAIE (n/ha)	NUMERO MATRICINE (n/ha)	ALLIEVI IN CONVERS. (n° / ha)	PROVVIGIONE UNITARIA mc/ha Ceduo	PROVVIGIONE UNITARIA mc/ha Matricine	PROVVIGIONE TOTALE mc Ceduo	PROVVIGIONE TOTALE mc Matricine	PROVVIGIONE TOTALE (mc)	INCREMENTO MEDIO UNITARIA mc/ha Ceduo	INCREMENTO MEDIO UNITARIA mc/ha Matricine	INCREMENTO MEDIO TOTALE (mc)

COMPOSIZIONE PERCENTUALE DEL CEDUO

Carpino	Querce	Castagno	Robinia	Faggio	Latifoglie pregiate	Specie Igrofile	Specie secondarie

CLASSI CRONOLOGICHE (anni dal taglio) ettari

1	-10	-20	-30	-40	TOTALE

COMUNE DI SAVIORE DELL'ADAMELLO - PARTICELLA N. 38 **DESCRIZIONE DELLE PARTICELLE BOSCATE DI PROPRIETA' COMUNALE**

DESCRIZIONE DELLA STAZIONE E DEL SOPRASSUOLO

Altitudine da **1.140** a **1.575** m s.l.m. – esposizione **SUD.**

Inclinazione: uniformemente sostenuta.

Terreno: da superficiale a mediamente profondo in prevalenza a struttura sciola e detritico. Pietrosità mediamente diffusa in tutta la particella ed in forte aumento spostandosi verso il limite superiore dove frequenti sono le aree detritiche nude. Lungo l'avvallamento di confine con la particella n°40 presenza di zone dirupate e rocciosità affiorante.

Tipo di suolo: Podzol, reazione acida, humus Mor.

Copertura viva: strato erbaceo a rovi e lampone nelle aree schiantate, altrove Calluna vulgaris, Solidago virgaurea, Vaccinium myrtillus, Molinia arundinacea, Frangula alnus, Daphne alpina, Luzula nivea e Pteridium aquilinum, Erica, muschio e graminacee (Calamagrostis v., Agrostis t. etc).

Copertura morta: scarsa.

Soprassuolo: *Strato arboreo in ricostituzione*, classificato vuoto a erbacee, conseguenza di "Tempesta Vaia" dell'ottobre 2018 che ha causato lo schianto della maggior parte del soprassuolo presente, con buona parte delle piante atterrate ancora in loco.

Nella parte superiore è rimasto lembo di fustaia di abete rosso, di struttura irregolare, dall'aspetto fortemente disomogeneo, alternata ad aree di spessina/perticaia, su aree detritiche con individui schiantati per pedali. Presenza di larice sporadico.

Il reliquato è comunque compromesso nella stabilità di popolamento, con individui di aspetto deperiente. Presenza di Betula p. nelle aree poco evolute, verso la particella n° 39.

Copertura assente su buona parte della superficie, densità media nel soprassuolo risparmiato. Diffusi nuclei di soggetti colpiti da Ips typographus, in particolare nella porzione centrale e inferiore. Gli schianti hanno interessato anche il privato incluso di Descolina.

Rinnovazione: da assente a scarsa di latifoglie e secondario abete rosso.

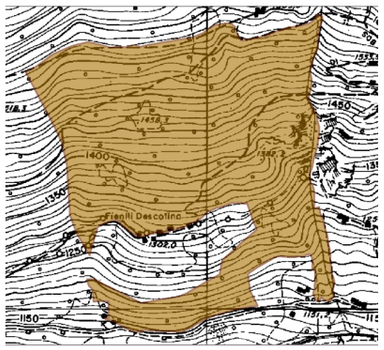

LOCALITA': DESCOLINA

PIANO DEI TAGLI

Taglio saltuario per piede d'albero a carattere di sgombero degli individui deperienti ancora in piedi a seguito della Tempesta Vaia.

PIANO DELLE MIGLIORIE

Bonifica delle piante schiantate e lesionate, riordino dei margini delle radure da schianti, generatesi in seguito alla tempesta Vaia, con asportazione degli individui colpiti da Ips typographus.

Interventi di prevenzione e difesa del bostrico (posa di trappole, piante esca, ecc.).

UTILIZZAZIONI PRESCRITTE

FUSTAIA		
	Cod. trat.	131
Volume corm. lordo (mc)		1400
Volume corm. (mc/ha)		93
Volume netto presunto (mc)		1120
Tasso di utilizzazione (%)		64%
Anno intervento/ Urgenza		I
MASSA INTERCALARE	accessib.	
	Cod. int.	
Volume corm. lordo (mc)		
Anno intervento/ Urgenza		
CEDUO	accessib.	
	Cod. int.	
Ripresa planimetrica (ha)		
Volume dendrometrico (mc)		
Anno intervento/ Urgenza		

Codice intervento	Urgenza	Classe accessibil.	Unità di misura	Quantità
131/132	I	I/II	ha	33,5
331	I	I/II	ha	1

COMUNE DI SAVIORE DELL'ADAMELLO

DESCRIZIONE DELLE PARTICELLE BOSCATE DI PROPRIETA' COMUNALE

N° PART	LOCALITA'
38	**DESCOLINA**

CLASSE COLTURALE	FUSTAIA
CLASSE ATTIDUDINALE	PRODUZIONE
CLASSE ECONOMICA	C
ORDIN. VEGETAZIONALE	
VUOTO A ERBACEE	
SUPERFICIE ha	
TOTALE LORDA	32,477
IMPRODUTTIVA	9,477
PRODUT. NON FORESTALE	
PRODUTTIVA FORESTALE	23,0
Notizie Piano precedente	
Superficie produttiva Ha.	22,51
UTILIZZAZIONI PREVISTE	EFFETTUATE
FUSTAIA mc. 50	225,16
CEDUO mc.	
Classi di accessibilità ha.	
I II	III
24,88 7,6	0
Note	

FUSTAIA

ANNO RILIEVI MODALITA'	FERTILITA'	ETA' MEDIA (anni)	DENSITA' MEDIA (%)	AREA BASIMETRICA UNITARIA (mq/ha)	AREA BASIMETRICA TOTALE (mq)	ALTEZZA MEDIA (m)	STATURA (m)	DIAMETRO MEDIO (cm)	VOL. PIAN. MEDIA (mc/p)	N. PIANTE ETTARO (n/ha)	PROVVIGIONE NORMALE mc/ha	PROVVIGIONE REALE unitaria mc/ha	PROVVIGIONE REALE totale mc	INCREMENTO ANNUO MEDIO mc/ha	INCREMENTO ANNUO MEDIO mc	INCREMENTO ANNUO CORRENTE mc/ha	INCREMENTO ANNUO CORRENTE mc	INCREMENTO ANNUO PERCENT. %
1997 ADS	VII	62	0,9	14	309	16,3		25,6	0,38	266	243	110	2465	1,77	40	4,42	99	4,03
2021 STIMA	VII	85	0,7			20	23					96	2200					

COMPOSIZIONE E RIPARTIZIONE PERCENTUALE IN CLASSI DIAMETRICHE DEL SOPRASSUOLO RILEVATO

	SPECIE LEGNOSA	TARIFFA CUBATURA (classe)	PICCOLE (20 - 30cm) N° Piante	PICCOLE Massa mc.	PICCOLE %	MEDIE (35 - 45 cm) N° Piante	MEDIE Massa mc.	MEDIE %	GROSSE (50 e + cm.) N° Piante	GROSSE Massa mc.	GROSSE %	TOTALI N° Piante	TOTALI MASSA mc.	TOTALI %
RILIEVI ATTUALI	abete rosso	VII											2.024	92%
	larice	VII											176	8%
	latifoglie	VII												
	TOTALI												2.200	100%
RILIEVI PRECEDENTI	abete rosso	VII	4.356	1.450		724	749		17	30		5.096	2.229	92%
	larice	VII	734	185		32	22					766	207	8%
	pino silvestre	VII	123	29										
	TOTALI		5.213	1.663	68%	756	771	31%	17	30	1%	5.862	2.436	100%

CEDUO

ANNO RILIEVI	FERTILITA'	ETA' MEDIA (anni)	DENSITA' MEDIA (%)	AREA BASIMETRICA UNIT. (mq/ha)	AREA BASIMETRICA TOTALE (mc)	ALTEZZA MEDIA (m)	DIAM. MED. POLLONI (cm)	RAPPORTO POLL/CEPP	POLLONI ETTARO (nr/ha)	NUMERO CEPPAIE (n/ha)	NUMERO MATRICINE (n/ha)	ALLIEVI IN CONVERS. (n° / ha)	PROVVIGIONE UNITARIA mc/ha Ceduo	PROVVIGIONE UNITARIA mc/ha Matricine	PROVVIGIONE TOTALE mc Ceduo	PROVVIGIONE TOTALE mc Matricine	PROVVIGIONE TOTALE (mc)	INCREMENTO MEDIO UNITARIA mc/ha Ceduo	INCREMENTO MEDIO UNITARIA mc/ha Matricine	INCREMENTO MEDIO TOTALE (mc)

COMPOSIZIONE PERCENTUALE DEL CEDUO

Carpino	Querce	Castagno	Robinia	Faggio	Latifoglie pregiate	Specie Igrofile	Specie secondarie

CLASSI CRONOLOGICHE (anni dal taglio) ettari

1		-10		-20		-30		-40		TOTALE		

COMUNE DI SAVIORE DELL'ADAMELLO - PARTICELLA N. 39 **DESCRIZIONE DELLE PARTICELLE BOSCATE DI PROPRIETA' COMUNALE**

DESCRIZIONE DELLA STAZIONE E DEL SOPRASSUOLO

Altitudine da **1.530** a **1.940** m s.l.m. – esposizione **SUD, SUD-EST.**

Inclinazione: uniformemente sostenuta, a tratti elevata verso la particella n°40.

Terreno: matrice geologica metamorfica (micascisti); suolo superficiale, sassoso, ricco di scheletro, sciolto, asciutto e generalmente poco evoluto.

Tipo di suolo: Podzol, reazione acida, humus Mor.

Copertura viva: strato erbaceo di Calluna vulgaris, Solidago virgaurea, Vaccinium myrtillus, Molinia arundinacea, Frangula alnus, Luzula nivea e Pteridium aquilinum, Erica e graminacee (Calamagrostis v., Agrostis t. etc).

Copertura morta: scarsa.

Soprassuolo: *Pecceta altimontana e subalpina dei substrati silicatici dei suoli xerici,* con abete rosso specie principale e secondario larice in aliquota significativa nella misticanza, per aumento locale dei caratteri primitivi delle aree; struttura irregolare, copertura da regolare scarsa a lacunosa, tendenzialmente monoplana.

Nella parte centrale soprassuolo irregolare caratterizzato da abete rosso e larice adulti che si alternano ad aree modeste di perticaia e fasce di fustaia invecchiata, poco sviluppata ed intristita; diffuse zone anche di discrete dimensioni nude o colonizzate da latifoglie pioniere (Betula p., Alnus v. e Juniperus c.). Verso il confine superiore, esemplari invecchiati, stramaturi, malcresciuti e frequentemente policormici di abete rosso e larice, isolati a gruppi, alternati ad aree detritiche nude. Piante spesso sofferenti a causa delle difficili condizioni geo-pedologiche e delle avverse condizioni meteoriche; gli accrescimenti sono ridotti, le altezze contenute ed il portamento solitamente depresso. Nell'area al confine con la particella n° 33 presenza di perticaia di abete rosso a tratti di discreto sviluppo.

Nel complesso densità scarsa.

Rinnovazione: da assente a scarsa di abete rosso e larice.

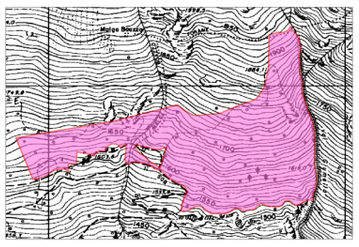

LOCALITA': BOAZZO

PIANO DEI TAGLI

Taglio saltuario per piede d'albero a carattere di sgombero degli individui stramaturi e deperienti

UTILIZZAZIONI PRESCRITTE

FUSTAIA		
	Cod. trat.	121
Volume corm. lordo (mc)		50
Volume corm. (mc/ha)		3
Volume netto presunto (mc)		40
Tasso di utilizzazione (%)		4%
Anno intervento/ Urgenza		II
MASSA INTERCALARE	accessib.	
	Cod. int.	
Volume corm. lordo (mc)		
Anno intervento/ Urgenza		
CEDUO	accessib.	
	Cod. int.	
Ripresa planimetrica (ha)		
Volume dendrometrico (mc)		
Anno intervento/ Urgenza		

PIANO DELLE MIGLIORIE

Lasciare alla libera evoluzione naturale

Codice intervento	Urgenza	Classe accessibil.	Unità di misura	Quantità

COMUNE DI SAVIORE DELL'ADAMELLO

DESCRIZIONE DELLE PARTICELLE BOSCATE DI PROPRIETA' COMUNALE

N° PART	LOCALITA'
39	**BOAZZO**

CLASSE COLTURALE	FUSTAIA
CLASSE ATTIDUDINALE	PROTEZIONE
CLASSE ECONOMICA	H
ORDIN. VEGETAZIONALE	**PECCETA ALTIMONTANA E SUBALPINA DEI SUBSTRATI SILICATICI DEI SUOLI XERICI**
SUPERFICIE ha	
TOTALE LORDA	34,479
IMPRODUTTIVA	9,479
PRODUT. NON FORESTALE	
PRODUTTIVA FORESTALE	25,0
Notizie Piano precedente	
Superficie produttiva Ha.	15,39
UTILIZZAZIONI PREVISTE	EFFETTUATE
FUSTAIA mc. 0	0
CEDUO mc.	
Classi di accessibilità ha.	
I	II	III
4,24	7,29	22,95
Note	

FUSTAIA

ANNO RILIEVI MODALITA'	FERTILITA'	ETA' MEDIA (anni)	DENSITA' MEDIA (%)	AREA BASIMETRICA UNITARIA (mq/ha)	AREA BASIMETRICA TOTALE (mq)	ALTEZZA MEDIA (m)	STATURA (m)	DIAMETRO MEDIO (cm)	VOL. PIAN. MEDIA (mc/p)	N. PIANTE ETTARO (n/ha)	PROVVIGIONE NORMALE mc/ha	PROVVIGIONE REALE unitaria mc/ha	PROVVIGIONE REALE totale mc	INCREMENTO ANNUO MEDIO mc/ha	INCREMENTO ANNUO MEDIO mc	INCREMENTO ANNUO CORRENTE mc/ha	INCREMENTO ANNUO CORRENTE mc	PERCENT. %
1998 STIMA	IX		0,5									55	846					
2021 STIMA	IX	85	0,6			17	20					50	1240	0,58	15	0,66	16	1,32

COMPOSIZIONE E RIPARTIZIONE PERCENTUALE IN CLASSI DIAMETRICHE DEL SOPRASSUOLO RILEVATO

	SPECIE LEGNOSA	TARIFFA CUBATURA (classe)	PICCOLE (20 - 30cm) N° Piante	PICCOLE Massa mc.	PICCOLE %	MEDIE (35 - 45 cm) N° Piante	MEDIE Massa mc.	MEDIE %	GROSSE (50 e + cm.) N° Piante	GROSSE Massa mc.	GROSSE %	TOTALI N° Piante	TOTALI MASSA mc.	TOTALI %
RILIEVI ATTUALI	abete rosso	IX											950	77%
	larice	IX											290	23%
	latifoglie	IX												
	TOTALI												1.240	100%
RILIEVI PRECEDENTI	abete rosso	IX											592	70%
	larice	IX											254	30%
	TOTALI												846	100%

CEDUO

ANNO RILIEVI	FERTILITA'	ETA' MEDIA (anni)	DENSITA' MEDIA (%)	AREA BASIMETRICA UNIT. (mq/ha)	AREA BASIMETRICA TOTALE (mc)	ALTEZZA MEDIA (m)	DIAM. MED. POLLONI (cm)	RAPPORTO POLL/CEPP	POLLONI ETTARO (nr/ha)	NUMERO CEPPAIE (n/ha)	NUMERO MATRICINE (n/ha)	ALLIEVI IN CONVERS. (n° / ha)	PROVVIGIONE UNITARIA mc/ha Ceduo	PROVVIGIONE UNITARIA mc/ha Matricine	PROVVIGIONE TOTALE mc Ceduo	PROVVIGIONE TOTALE mc Matricine	PROVVIGIONE TOTALE (mc)	INCREMENTO MEDIO UNITARIA mc/ha Ceduo	INCREMENTO MEDIO UNITARIA mc/ha Matricine	INCREMENTO MEDIO TOTALE (mc)

COMPOSIZIONE PERCENTUALE DEL CEDUO								CLASSI CRONOLOGICHE (anni dal taglio) ettari												
Carpino	Querce	Castagno	Robinia	Faggio	Latifoglie pregiate	Specie Igrofile	Specie secondarie	1		-10		-20		-30		-40		TOTALE		

COMUNE DI SAVIORE DELL'ADAMELLO - PARTICELLA N. 40 **DESCRIZIONE DELLE PARTICELLE BOSCATE DI PROPRIETA' COMUNALE**

DESCRIZIONE DELLA STAZIONE E DEL SOPRASSUOLO

Altitudine da **1.190** a **1.530** m s.l.m. – esposizione **SUD.**

Inclinazione: uniformemente sostenuta.

Terreno: matrice geologica scistosa. Nel terzo superiore e al confine con la part. 38 terreni generalmente superficiali, rocce affioranti ed aree anche vaste dirupate. Nella restante parte, in modo particolare nella fascia inferiore, condizioni migliori, maggior stato di evoluzione edafica, miglior grado di fertilità e discreta profondità con pietrosità comunque che si mantiene elevata; aree detritiche nella zona centrale.

Tipo di suolo: Podzol, reazione acida, humus Mor.

Copertura viva: strato erbaceo sporadico di Calluna vulgaris, Solidago virgaurea, Vaccinium myrtillus, Molinia arundinacea, Frangula alnus, Luzula nivea e Pteridium aquilinum, Erica e graminacee (Calamagrostis v., Agrostis t. etc).

Copertura morta: da media a scarsa.

Soprassuolo: *Pecceta montana dei substrati silicatici dei suoli xerici,* a composizione pressochè pura di abete rosso a struttura irregolare, copertura regolare da media a scarsa, tendenzialmente monoplana.

Nella metà inferiore fustaia in buono stato di densità ed accrescimento con soggetti di bell'aspetto e discreti incrementi ipso-diametrici, alternata ad aree di perticaia, specialmente lungo gli impluvi. Presenti limitate ma frequenti aree detritiche. Verso il confine con la particella n° 41 ex-pascolo in via di chiusura ad opera di Corylus a. e sporadico Alnus v. Superiormente popolamento irregolare, costituito da gruppi di vario aspetto: nuclei di individui maturi in fase di precoce invecchiamento, poco sviluppati in altezza e con scarsi incrementi alternati ad aree detritiche o rocciose in parte ricolonizzate da abete rosso e poco larice oltre che da Juniperus c., Pteridium a. e graminacee. Presenza diffusa di individui schiantati, concentrati maggiormente nella parte sud-ovest della particella, con nuclei di diffusione di Ips typographus.

Rinnovazione: limitata alle chiarie, di abete rosso e latifoglie.

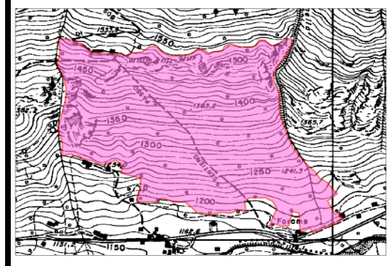

LOCALITA': LA RASEGA

PIANO DEI TAGLI

Taglio di sgombero a carattere fitosanitario nella porzione sud-est della particella con eliminazione degli individui maturi.

UTILIZZAZIONI PRESCRITTE

FUSTAIA		
	Cod. trat.	114/131
Volume corm. lordo (mc)		1400
Volume corm. (mc/ha)		60
Volume netto presunto (mc)		1120
Tasso di utilizzazione (%)		31%
Anno intervento/ Urgenza		II
MASSA INTERCALARE	accessib.	
	Cod. int.	
Volume corm. lordo (mc)		
Anno intervento/ Urgenza		
CEDUO	accessib.	
	Cod. int.	
Ripresa planimetrica (ha)		
Volume dendrometrico (mc)		
Anno intervento/ Urgenza		

PIANO DELLE MIGLIORIE

Bonifica delle piante schiantate e lesionate, riordino dei margini delle radure da schianti, generatesi in seguito alla tempesta Vaia, con asportazione degli individui colpiti da Ips typographus.

Interventi di prevenzione e difesa del bostrico (posa di trappole, piante esca, ecc.).

Codice intervento	Urgenza	Classe accessibil.	Unità di misura	Quantità
131/132	I	I/II	ha	5
331	I	I	ha	0,5

COMUNE DI SAVIORE DELL'ADAMELLO

DESCRIZIONE DELLE PARTICELLE BOSCATE DI PROPRIETA' COMUNALE

N° PART	LOCALITA'
40	**LA RASEGA**

CLASSE COLTURALE	FUSTAIA
CLASSE ATTIDUDINALE	PRODUZIONE
CLASSE ECONOMICA	A
ORDIN. VEGETAZIONALE	**PECCETA MONTANA DEI SUBSTRATI SILICATICI DEI SUOLI XERICI**
SUPERFICIE ha	
TOTALE LORDA	27,992
IMPRODUTTIVA	4,492
PRODUT. NON FORESTALE	
PRODUTTIVA FORESTALE	23,5
Notizie Piano precedente	
Superficie produttiva Ha.	22,9
UTILIZZAZIONI PREVISTE	EFFETTUATE
FUSTAIA mc. 0	87
CEDUO mc.	
Classi di accessibilità ha.	
I	II	III
6,63	18,42	2,94
Note	

FUSTAIA

ANNO RILIEVI MODALITA'	FERTILITA'	ETA' MEDIA (anni)	DENSITA' MEDIA (%)	AREA BASIMETRICA UNITARIA (mq/ha)	AREA BASIMETRICA TOTALE (mq)	ALTEZZA MEDIA (m)	STATURA (m)	DIAMETRO MEDIO (cm)	VOL. PIAN. MEDIA (mc/p)	N. PIANTE ETTARO (n/ha)	PROVVIGIONE NORMALE mc/ha	PROVVIGIONE REALE unitaria mc/ha	PROVVIGIONE REALE totale mc	INCREMENTO ANNUO MEDIO mc/ha	INCREMENTO ANNUO MEDIO mc	INCREMENTO ANNUO CORRENTE mc/ha	INCREMENTO ANNUO CORRENTE mc	PERCENT. %
1998 STIMA	VII	49	0,6	18	403	17		27,5	0,38	297	243	146	3350	2,99	68	6,36	146	4,35
2021 STIMA	VII	73	0,7			21	24				259	190	4465	2,60	61	2,13	50	1,12

COMPOSIZIONE E RIPARTIZIONE PERCENTUALE IN CLASSI DIAMETRICHE DEL SOPRASSUOLO RILEVATO

	SPECIE LEGNOSA	TARIFFA CUBATURA (classe)	PICCOLE (20 - 30cm) N° Piante	PICCOLE Massa mc.	PICCOLE %	MEDIE (35 - 45 cm) N° Piante	MEDIE Massa mc.	MEDIE %	GROSSE (50 e + cm.) N° Piante	GROSSE Massa mc.	GROSSE %	TOTALI N° Piante	TOTALI MASSA mc.	TOTALI %
RILIEVI ATTUALI	abete rosso	VII											4.420	99%
	larice	VII											45	1%
	latifoglie	VII												
	TOTALI												4.465	100%
RILIEVI PRECEDENTI	abete rosso	VII	5.486	2.123		1.162	1.164		17	38		6.665	3.324	99%
	larice	VII	135	26								135	26	1%
	TOTALI		5.621	2.149	64%	1.162	1.164	35%	17	38	1%	6.800	3.350	100%

CEDUO

ANNO RILIEVI	FERTILITA'	ETA' MEDIA (anni)	DENSITA' MEDIA (%)	AREA BASIMETRICA UNIT. (mq/ha)	AREA BASIMETRICA TOTALE (mc)	ALTEZZA MEDIA (m)	DIAM. MED. POLLONI (cm)	RAPPORTO POLL/CEPP	POLLONI ETTARO (nr/ha)	NUMERO CEPPAIE (n/ha)	NUMERO MATRICINE (n/ha)	ALLIEVI IN CONVERS. (n° / ha)	PROVVIGIONE UNITARIA mc/ha Ceduo	PROVVIGIONE UNITARIA mc/ha Matricine	PROVVIGIONE TOTALE mc Ceduo	PROVVIGIONE TOTALE mc Matricine	PROVVIGIONE TOTALE (mc)	INCREMENTO MEDIO UNITARIA mc/ha Ceduo	INCREMENTO MEDIO UNITARIA mc/ha Matricine	INCREMENTO MEDIO TOTALE (mc)

COMPOSIZIONE PERCENTUALE DEL CEDUO

Carpino	Querce	Castagno	Robinia	Faggio	Latifoglie pregiate	Specie Igrofile	Specie secondarie

CLASSI CRONOLOGICHE (anni dal taglio) ettari

1		-10		-20		-30		-40		TOTALE		

COMUNE DI SAVIORE DELL'ADAMELLO - PARTICELLA N. 41 **DESCRIZIONE DELLE PARTICELLE BOSCATE DI PROPRIETA' COMUNALE**

DESCRIZIONE DELLA STAZIONE E DEL SOPRASSUOLO

Altitudine da **1.200** a **2.080** m s.l.m. – esposizione **SUD, SUD-EST.**

Inclinazione: uniformemente elevata.

Terreno: superficiale, a tratti poco profondo; Pietrosità e rocciosità diffusa su ampie superfici spesso affioranti in forma di balconate con scarsa presenza di vegetazione. Nelle aree di accumulo, nella parte alta della particella, leggero miglioramento delle condizioni edafiche con suoli mediamente profondi e discretamente fertili. Aree detritiche nella parte bassa al confine con la particella n° 42.

Tipo di suolo: Podzol, reazione acida, humus Mor.

Copertura viva: strato erbaceo sporadico di Calluna vulgaris, Vaccinium myrtillus, Molinia arundinacea, Frangula alnus, Luzula nivea, Pteridium aquilinum, Erica e graminacee (Calamagrostis v., Agrostis t. etc).

Copertura morta: da media a scarsa.

Soprassuolo: *Pecceta altimontana e subalpina dei substrati silicatici dei suoli xerici,* con specie principale abete rosso, secondario larice, a struttura irregolare, copertura da irregolare scarsa a per aggregati, tendenzialmente multiplana. Stazione primitiva per roccia affiorante diffusa ovunque.

Nella metà inferiore e nelle aree di accumulo sopra le balconate rocciose, verso il confine con la particella n° 40, fustaia a struttura fortemente irregolare, piuttosto rada, formata da nuclei di abete con individui spesso invecchiati e di cattivo aspetto e portamento (soggetti ramosi e rastremati). Sporadiche aree di perticaia con poco larice. Nella parte centrale, dove prevalgono le formazioni rocciose, in corrispondenza dei siti con minor pendenza e dove il terreno riesce a raggiungere una profondità sufficiente, soprassuolo colonizzato da Betula p. e Alnus v.; in queste zone frequenti singoli individui di abete rosso e larice, associati a gruppi di Juniperus c. Nella parte superiore fustaia con individui che assumono i classici connotati della pecceta subalpina, e verso la particella n° 42 frequenti individui con aspetto deforme e portamento sciabolato.

Complessivamente soprassuolo caratterizzato da densità ridotta, con diverse chiarie in ricolonizzazione da latifoglie.

Rinnovazione: da assente a marginale di larice e abete rosso, latifoglie altimontane nelle chiarie.

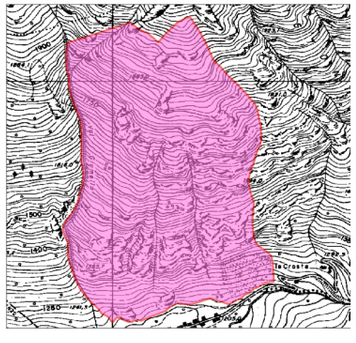

LOCALITA': LE CROSTE

PIANO DEI TAGLI

Taglio saltuario per piede d'albero a carattere di sgombero degli individui stramaturi e deperienti (a uso civico)

UTILIZZAZIONI PRESCRITTE

FUSTAIA		
	Cod. trat.	
Volume corm. lordo (mc)		50
Volume corm. (mc/ha)		3
Volume netto presunto (mc)		40
Tasso di utilizzazione (%)		4%
Anno intervento/ Urgenza		II
MASSA INTERCALARE	accessib.	
	Cod. int.	
Volume corm. lordo (mc)		
Anno intervento/ Urgenza		
CEDUO	accessib.	
	Cod. int.	
Ripresa planimetrica (ha)		
Volume dendrometrico (mc)		
Anno intervento/ Urgenza		

PIANO DELLE MIGLIORIE

Lasciare alla libera evoluzione naturale

Codice intervento	Urgenza	Classe accessibil.	Unità di misura	Quantità

COMUNE DI SAVIORE DELL'ADAMELLO **DESCRIZIONE DELLE PARTICELLE BOSCATE DI PROPRIETA' COMUNALE**

N° PART	LOCALITA'
41	**LE CROSTE**

CLASSE COLTURALE	FUSTAIA
CLASSE ATTIDUDINALE	PROTEZIONE
CLASSE ECONOMICA	H
ORDIN. VEGETAZIONALE	
PECCETA ALTIMONTANA E SUBALPINA DEI SUBSTRATI SILICATICI DEI SUOLI XERICI	
SUPERFICIE ha	
TOTALE LORDA	55,348
IMPRODUTTIVA	20,348
PRODUT. NON FORESTALE	
PRODUTTIVA FORESTALE	35,0
Notizie Piano precedente	
Superficie produttiva Ha.	31,34
UTILIZZAZIONI PREVISTE	EFFETTUATE
FUSTAIA mc. 0	0
CEDUO mc.	
Classi di accessibilità ha.	
I II	III
6,50 12,77	36,08
Note	

FUSTAIA

ANNO RILIEVI MODALITA'	FERTILITA'	ETA' MEDIA (anni)	DENSITA' MEDIA (%)	AREA BASIMETRICA UNITARIA (mq/ha)	AREA BASIMETRICA TOTALE (mq)	ALTEZZA MEDIA (m)	STATURA (m)	DIAMETRO MEDIO (cm)	VOL. PIAN. MEDIA (mc/p)	N. PIANTE ETTARO (n/ha)	PROVVIGIONE NORMALE mc/ha	PROVVIGIONE REALE unitaria mc/ha	PROVVIGIONE REALE totale mc	INCREMENTO ANNUO MEDIO mc/ha	INCREMENTO ANNUO MEDIO mc	INCREMENTO ANNUO CORRENTE mc/ha	INCREMENTO ANNUO CORRENTE mc	INCREMENTO ANNUO PERCENT. %
1998 STIMA	IX		0,4									30	940					
2021 STIMA	IX	85	0,5			10	13					40	1390	0,47	16	0,54	19	1,35

COMPOSIZIONE E RIPARTIZIONE PERCENTUALE IN CLASSI DIAMETRICHE DEL SOPRASSUOLO RILEVATO

	SPECIE LEGNOSA	TARIFFA CUBATURA (classe)	PICCOLE (20 - 30cm) N° Piante	PICCOLE Massa mc.	PICCOLE %	MEDIE (35 - 45 cm) N° Piante	MEDIE Massa mc.	MEDIE %	GROSSE (50 e + cm.) N° Piante	GROSSE Massa mc.	GROSSE %	TOTALI N° Piante	TOTALI MASSA mc.	TOTALI %
RILIEVI ATTUALI	abete rosso	IX											1.050	76%
	larice	IX											340	24%
	latifoglie	IX												
	TOTALI												1.390	100%
RILIEVI PRECEDENTI	abete rosso	IX											658	70%
	larice	IX											282	30%
	TOTALI												940	100%

CEDUO

ANNO RILIEVI	FERTILITA'	ETA' MEDIA (anni)	DENSITA' MEDIA (%)	AREA BASIMETRICA UNIT. (mq/ha)	AREA BASIMETRICA TOTALE (mc)	ALTEZZA MEDIA (m)	DIAM. MED. POLLONI (cm)	RAPPORTO POLL/CEPP	POLLONI ETTARO (nr/ha)	NUMERO CEPPAIE (n/ha)	NUMERO MATRICINE (n/ha)	ALLIEVI IN CONVERS. (n° / ha)	PROVVIGIONE UNITARIA mc/ha Ceduo	PROVVIGIONE UNITARIA mc/ha Matricine	PROVVIGIONE TOTALE mc Ceduo	PROVVIGIONE TOTALE mc Matricine	PROVVIGIONE TOTALE (mc)	INCREMENTO MEDIO UNITARIA mc/ha Ceduo	INCREMENTO MEDIO UNITARIA mc/ha Matricine	INCREMENTO MEDIO TOTALE (mc)

COMPOSIZIONE PERCENTUALE DEL CEDUO

Carpino	Querce	Castagno	Robinia	Faggio	Latifoglie pregiate	Specie Igrofile	Specie secondarie

CLASSI CRONOLOGICHE (anni dal taglio) ettari

1		-10		-20		-30		-40		TOTALE		

COMUNE DI SAVIORE DELL'ADAMELLO - PARTICELLA N. 42 **DESCRIZIONE DELLE PARTICELLE BOSCATE DI PROPRIETA' COMUNALE**

DESCRIZIONE DELLA STAZIONE E DEL SOPRASSUOLO

Altitudine da **1.250** a **2.000** m s.l.m. – esposizione **EST, SUD-EST.**

Inclinazione: uniformemente elevata.

Terreno: generalmente superficiale, ricco in scheletro, scarsamente feritile, con forte pietrosità e rocciosità affiorante sparsa, soprattutto nella metà parte superiore e lungo il confine con la particella 41. Nella fascia sopra la strada che conduce al Rif. Stella Alpina, e per un tratto lungo il confine con la part. 43, condizioni pedologiche migliori con suoli maggiormente evoluti, profondi, a tratti freschi ed umiferi.

Tipo di suolo: Podzol, reazione acida, humus Mor.

Copertura viva: strato erbaceo sporadico di Calluna vulgaris, Vaccinium myrtillus, Molinia arundinacea, Frangula alnus, Luzula nivea, Pteridium aquilinum, Erica e graminacee (Calamagrostis v., Agrostis t. etc).

Copertura morta: da media a scarsa.

Soprassuolo: *Pecceta altimontana e subalpina dei substrati silicatici dei suoli xerici,* con specie principale abete rosso, secondario larice a struttura irregolare, copertura variabile con brevi tratti densi e diffuse aree lacunose o a copertura per aggregati.

Nella metà inferiore, al confine con la part. 43, ampie aree di perticaia moderatamente densa, in parte sottoposte a diradamenti selettivi, alternate ad aree di fustaia con individui spesso maturi, soprattutto verso l'alto. Altrove soprassuolo rado per roccia affiorante e spiccata primitività stazionale, all'abete rosso e al larice si consociano latifoglie quali Betula p. e Alnus v., diffuse maggiormente lungo gli impluvi. Gli individui presenti alle quote superiori si presentano generalmente di scarso sviluppo e cattivo portamento. Numerose le chiarie dovute a rocciosità affiorante ed aree detritiche soltanto in parte o marginalmente ricolonizzate da vegetazione pioniera. Complessivamente soprassuolo caratterizzato da densità ridotta, con diverse chiarie in ricolonizzazione da latifoglie. Presenza di area attrezzata picnic al confine inferiore della particella.

Rinnovazione: di abete rosso e larice nelle aperture e nelle chiarie, soprattutto nella parte bassa sopra strada, generalmente di discreto sviluppo.

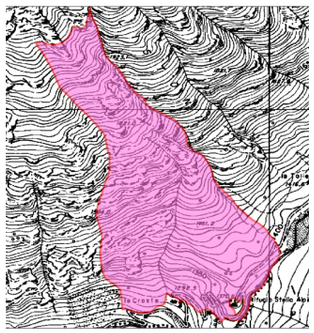

LOCALITA': PLÀ DELLA TELEFERICA

PIANO DEI TAGLI

Taglio saltuario per piede d'albero a carattere di sgombero degli individui stramaturi e deperienti (taglio a uso civico)

UTILIZZAZIONI PRESCRITTE

FUSTAIA		
	Cod. trat.	121
Volume corm. lordo (mc)		50
Volume corm. (mc/ha)		3
Volume netto presunto (mc)		40
Tasso di utilizzazione (%)		5%
Anno intervento/ Urgenza		II
MASSA INTERCALARE	accessib.	
	Cod. int.	
Volume corm. lordo (mc)		
Anno intervento/ Urgenza		
CEDUO	accessib.	
	Cod. int.	
Ripresa planimetrica (ha)		
Volume dendrometrico (mc)		
Anno intervento/ Urgenza		

PIANO DELLE MIGLIORIE

Lasciare alla libera evoluzione naturale

Codice intervento	Urgenza	Classe accessibil.	Unità di misura	Quantità

COMUNE DI SAVIORE DELL'ADAMELLO **DESCRIZIONE DELLE PARTICELLE BOSCATE DI PROPRIETA' COMUNALE**

N° PART	LOCALITA'
42	**PLÀ DELLA TELEFERICA**

CLASSE COLTURALE	FUSTAIA
CLASSE ATTIDUDINALE	PROTEZIONE
CLASSE ECONOMICA	H
ORDIN. VEGETAZIONALE	**PECCETA ALTIMONTANA E SUBALPINA DEI SUBSTRATI SILICATICI DEI SUOLI XERICI**
SUPERFICIE ha	
TOTALE LORDA	32,390
IMPRODUTTIVA	12,390
PRODUT. NON FORESTALE	
PRODUTTIVA FORESTALE	20,0
Notizie Piano precedente	
Superficie produttiva Ha.	20,27

UTILIZZAZIONI	PREVISTE	EFFETTUATE
FUSTAIA mc.	0	197,11
CEDUO mc.		

Classi di accessibilità ha.		
I	II	III
11,61	10,4	10,38

Note

FUSTAIA

ANNO RILIEVI MODALITA'	FERTILITA'	ETA' MEDIA (anni)	DENSITA' MEDIA (%)	AREA BASIMETRICA UNITARIA (mq/ha)	AREA BASIMETRICA TOTALE (mq)	ALTEZZA MEDIA (m)	STATURA (m)	DIAMETRO MEDIO (cm)	VOL. PIAN. MEDIA (mc/p)	N. PIANTE ETTARO (n/ha)	PROVVIGIONE NORMALE mc/ha	PROVVIGIONE REALE unitaria mc/ha	PROVVIGIONE REALE totale mc	INCREMENTO ANNUO MEDIO mc/ha	INCREMENTO ANNUO MEDIO mc	INCREMENTO ANNUO CORRENTE mc/ha	INCREMENTO ANNUO CORRENTE mc	INCREMENTO ANNUO PERCENT. %
1998 STIMA	VIII		0,6									45	912					
2021 STIMA	VIII	85	0,6			10	13					55	1100	0,65	13	0,80	16	1,46

COMPOSIZIONE E RIPARTIZIONE PERCENTUALE IN CLASSI DIAMETRICHE DEL SOPRASSUOLO RILEVATO

	SPECIE LEGNOSA	TARIFFA CUBATURA (classe)	PICCOLE (20 - 30cm) N° Piante	PICCOLE Massa mc.	PICCOLE %	MEDIE (35 - 45 cm) N° Piante	MEDIE Massa mc.	MEDIE %	GROSSE (50 e + cm.) N° Piante	GROSSE Massa mc.	GROSSE %	TOTALI N° Piante	TOTALI MASSA mc.	TOTALI %
RILIEVI ATTUALI	abete rosso	VIII											825	75%
	larice	VIII											275	25%
	latifoglie	VIII												
	TOTALI												1.100	100%
RILIEVI PRECEDENTI	abete rosso	VIII											684	75%
	larice	VIII											228	25%
	TOTALI												912	100%

CEDUO

ANNO RILIEVI	FERTILITA'	ETA' MEDIA (anni)	DENSITA' MEDIA (%)	AREA BASIMETRICA UNIT. (mq/ha)	AREA BASIMETRICA TOTALE (mc)	ALTEZZA MEDIA (m)	DIAM. MED. POLLONI (cm)	RAPPORTO POLL/CEPP	POLLONI ETTARO (nr/ha)	NUMERO CEPPAIE (n/ha)	NUMERO MATRICINE (n/ha)	ALLIEVI IN CONVERS. (n° / ha)	PROVVIGIONE UNITARIA mc/ha Ceduo	PROVVIGIONE UNITARIA mc/ha Matricine	PROVVIGIONE TOTALE mc Ceduo	PROVVIGIONE TOTALE mc Matricine	PROVVIGIONE TOTALE (mc)	INCREMENTO MEDIO UNITARIA mc/ha Ceduo	INCREMENTO MEDIO UNITARIA mc/ha Matricine	INCREMENTO MEDIO TOTALE (mc)

COMPOSIZIONE PERCENTUALE DEL CEDUO								CLASSI CRONOLOGICHE (anni dal taglio) ettari												
Carpino	Querce	Castagno	Robinia	Faggio	Latifoglie pregiate	Specie Igrofile	Specie secondarie	1		-10		-20		-30		-40		TOTALE		

COMUNE DI SAVIORE DELL'ADAMELLO - PARTICELLA N. 43 **DESCRIZIONE DELLE PARTICELLE BOSCATE DI PROPRIETA' COMUNALE**

DESCRIZIONE DELLA STAZIONE E DEL SOPRASSUOLO

Altitudine da **1.390** a **2.090** m s.l.m. – esposizione **EST, SUD-EST.**

Inclinazione: uniformemente elevata.

Terreno: nella metà parte inferiore moderatamente profondo, a tratti fresco e fertile, umifero. Nella porzione superiore condizioni edafiche peggiori: suolo generalmente superficiale, ricco in scheletro, pietroso e detritico; presenza di affioramenti rocciosi sparsi.

Tipo di suolo: Podzol, reazione acida, humus Mor.

Copertura viva: strato erbaceo sporadico di Calluna vulgaris, Vaccinium myrtillus, Molinia arundinacea, Frangula alnus, Luzula nivea, Pteridium aquilinum, Erica e graminacee (Calamagrostis v., Agrostis t. etc).

Copertura morta: da media a scarsa.

Soprassuolo: *Pecceta altimontana e subalpina dei substrati silicatici dei suoli xerici,* con specie principale abete rosso, secondario larice a struttura irregolare, copertura variabile con brevi tratti densi e diffuse aree lacunose o a copertura per aggregati.

Nella parte inferiore nuclei di fustaia adulta di abete rosso, alternati ad aree di perticaia e individui maturi di discreto portamento. Superiormente soprassuolo in netto peggioramento con popolamento irregolare caratterizzato da nuclei di fustaia e individui maturi alternati ad aree rocciose e consorzi rupicoli dominati da latifoglie, in prevalenza Betula p. con Alnus v. e Alnus i., sporadico abete e larice, di aspetto stentato e portamento ridotto. Al confine superiore il soprassuolo si dirada rapidamente, con individui di larice e abete dal portamento tipicamente subalpino. Nella parte inferiore, al confine con la particella n° 42, chiaria in ricolonizzazione da latifoglie marginale a canalone di valanga (prevalentemente Betula p.).

Complessivamente soprassuolo caratterizzato da densità ridotta, con diverse chiarie in ricolonizzazione da latifoglie.

Presenza di area attrezzata picnic al confine inferiore della particella.

Rinnovazione: di abete rosso, latifoglie e larice, diffusa.

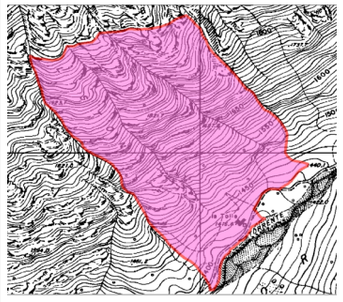

LOCALITA': TOLE

PIANO DEI TAGLI

Taglio saltuario per piede d'albero a carattere di sgombero degli individui stramaturi e deperienti (taglio a uso civico, anche a servizio di Malga Tolle)

UTILIZZAZIONI PRESCRITTE

FUSTAIA		
	Cod. trat.	121
Volume corm. lordo (mc)		100
Volume corm. (mc/ha)		3
Volume netto presunto (mc)		80
Tasso di utilizzazione (%)		5%
Anno intervento/ Urgenza		II
MASSA INTERCALARE	accessib.	
	Cod. int.	
Volume corm. lordo (mc)		
Anno intervento/ Urgenza		
CEDUO	accessib.	
	Cod. int.	
Ripresa planimetrica (ha)		
Volume dendrometrico (mc)		
Anno intervento/ Urgenza		

PIANO DELLE MIGLIORIE

Lasciare alla libera evoluzione naturale

Codice intervento	Urgenza	Classe accessibil.	Unità di misura	Quantità

COMUNE DI SAVIORE DELL'ADAMELLO

DESCRIZIONE DELLE PARTICELLE BOSCATE DI PROPRIETA' COMUNALE

N° PART	LOCALITA'
43	**TOLE**

CLASSE COLTURALE	FUSTAIA
CLASSE ATTIDUDINALE	PROTEZIONE
CLASSE ECONOMICA	H
ORDIN. VEGETAZIONALE	**PECCETA ALTIMONTANA E SUBALPINA DEI SUBSTRATI SILICATICI DEI SUOLI XERICI**
SUPERFICIE ha	
TOTALE LORDA	41,395
IMPRODUTTIVA	9,395
PRODUT. NON FORESTALE	
PRODUTTIVA FORESTALE	32,0
Notizie Piano precedente	
Superficie produttiva Ha.	29,33

UTILIZZAZIONI	PREVISTE	EFFETTUATE
FUSTAIA mc.	0	104,6
CEDUO mc.		

Classi di accessibilità ha.		
I	II	III
9,78	12,37	19,25

Note

FUSTAIA

ANNO RILIEVI / MODALITA'	FERTILITA'	ETA' MEDIA (anni)	DENSITA' MEDIA (%)	AREA BASIMETRICA UNITARIA (mq/ha)	AREA BASIMETRICA TOTALE (mq)	ALTEZZA MEDIA (m)	STATURA (m)	DIAMETRO MEDIO (cm)	VOL. PIAN. MEDIA (mc/p)	N. PIANTE ETTARO (n/ha)	PROVVIGIONE NORMALE mc/ha	PROVVIGIONE REALE unitaria mc/ha	PROVVIGIONE REALE totale mc	INCREMENTO ANNUO MEDIO mc/ha	INCREMENTO ANNUO MEDIO mc	INCREMENTO ANNUO CORRENTE mc/ha	INCREMENTO ANNUO CORRENTE mc	INCREMENTO ANNUO PERCENT. %
1998 STIMA	VIII		0,6									50	1349					
2021 STIMA	VIII	75	0,7			15	18					62	1996	0,83	27	0,83	26	1,32

COMPOSIZIONE E RIPARTIZIONE PERCENTUALE IN CLASSI DIAMETRICHE DEL SOPRASSUOLO RILEVATO

	SPECIE LEGNOSA	TARIFFA CUBATURA (classe)	PICCOLE (20 - 30cm) N° Piante	PICCOLE Massa mc.	PICCOLE %	MEDIE (35 - 45 cm) N° Piante	MEDIE Massa mc.	MEDIE %	GROSSE (50 e + cm.) N° Piante	GROSSE Massa mc.	GROSSE %	TOTALI N° Piante	TOTALI MASSA mc.	TOTALI %
RILIEVI ATTUALI	abete rosso	VIII											1.605	80%
	larice	VIII											391	20%
	latifoglie	VIII												
	TOTALI												1.996	100%
RILIEVI PRECEDENTI	abete rosso	VIII											1.172	80%
	larice	VIII											294	20%
	TOTALI												1.466	100%

CEDUO

ANNO RILIEVI	FERTILITA'	ETA' MEDIA (anni)	DENSITA' MEDIA (%)	AREA BASIMETRICA UNIT. (mq/ha)	AREA BASIMETRICA TOTALE (mc)	ALTEZZA MEDIA (m)	DIAM. MED. POLLONI (cm)	RAPPORTO POLL/CEPP	POLLONI ETTARO (nr/ha)	NUMERO CEPPAIE (n/ha)	NUMERO MATRICINE (n/ha)	ALLIEVI IN CONVERS. (n° / ha)	PROVVIGIONE UNITARIA mc/ha Ceduo	PROVVIGIONE UNITARIA mc/ha Matricine	PROVVIGIONE TOTALE mc Ceduo	PROVVIGIONE TOTALE mc Matricine	PROVVIGIONE TOTALE (mc)	INCREMENTO MEDIO UNITARIA mc/ha Ceduo	INCREMENTO MEDIO UNITARIA mc/ha Matricine	INCREMENTO MEDIO TOTALE (mc)

COMPOSIZIONE PERCENTUALE DEL CEDUO								CLASSI CRONOLOGICHE (anni dal taglio) ettari												
Carpino	Querce	Castagno	Robinia	Faggio	Latifoglie pregiate	Specie Igrofile	Specie secondarie	1		-10		-20		-30		-40		TOTALE		

COMUNE DI SAVIORE DELL'ADAMELLO - PARTICELLA N. 44 **DESCRIZIONE DELLE PARTICELLE BOSCATE DI PROPRIETA' COMUNALE**

DESCRIZIONE DELLA STAZIONE E DEL SOPRASSUOLO

Altitudine da **1.450** a **2.050** m s.l.m. – esposizione **EST, SUD-EST.**

Inclinazione: uniformemente elevata.

Terreno: substrato granitico; da superficiale a mediamente profondo, struttura sciolta e tessitura limo-sabbiosa nella metà inferiore, discretamente evoluto e fertile nelle vallecole e nelle brevi aree di accumulo. Nella parte superiore aumento dell'acclività e rocciosità; minore profondità; presenza di aree detritiche e zone dirupate.

Tipo di suolo: Podzol, reazione acida, humus Mor.

Copertura viva: strato erbaceo sporadico di Calluna vulgaris, Vaccinium myrtillus, Molinia arundinacea, Frangula alnus, Luzula nivea, Pteridium aquilinum, Erica e graminacee (Calamagrostis v., Agrostis t. etc).

Copertura morta: da media a scarsa.

Soprassuolo: *Pecceta altimontana e subalpina dei substrati silicatici dei suoli xerici,* a composizione quasi paritaria di abete rosso e larice nella misticanza, a struttura fortemente irregolare, copertura da regolare scarsa a lacunosa a per aggregati alle quote superiori, tendenzialmente multiplana.

Nella parte inferiore gruppi di fustaia adulta di abete rosso, alternati ad aree di perticaia, con individui di scarso sviluppo e cattivo portamento; frequenti le aree ex pascolive intercluse in fase di ricolonizzazione ad opera di abete rosso, sporadico larice, consociati a individui di Betula p. e Alnus v. Superiormente il soprassuolo tende a diradarsi assumendo i connotati del lariceto in successione con pecceta e del pascolo arborato, con gruppi di individui in prevalenza malformati, policormici e spesso sciabolati. Presenza di abbondante Betula p. nelle aree rocciose. Negli impluvi e al confine con la particella n° 45, verso l'alto, in corrispondenza del canalone di valanga, alneta di Alnus v. con sporadico larice.

Complessivamente soprassuolo caratterizzato da densità ridotta, con diverse chiarie di latifoglie.

Rinnovazione: di abete rosso e larice con latifoglie pioniere, diffusa.

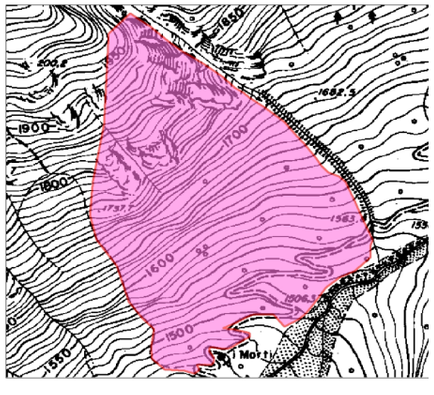

LOCALITA': LINCINO

PIANO DEI TAGLI

Taglio saltuario per piede d'albero a carattere di sgombero degli individui stramaturi e deperienti (taglio a uso civico)

UTILIZZAZIONI PRESCRITTE

FUSTAIA		
	Cod. trat.	121
Volume corm. lordo (mc)		100
Volume corm. (mc/ha)		6
Volume netto presunto (mc)		80
Tasso di utilizzazione (%)		12%
Anno intervento/ Urgenza		III
MASSA INTERCALARE	accessib.	
	Cod. int.	
Volume corm. lordo (mc)		
Anno intervento/ Urgenza		
CEDUO	accessib.	
	Cod. int.	
Ripresa planimetrica (ha)		
Volume dendrometrico (mc)		
Anno intervento/ Urgenza		

PIANO DELLE MIGLIORIE

Lasciare alla libera evoluzione naturale

Codice intervento	Urgenza	Classe accessibil.	Unità di misura	Quantità

COMUNE DI SAVIORE DELL'ADAMELLO **DESCRIZIONE DELLE PARTICELLE BOSCATE DI PROPRIETA' COMUNALE**

N° PART	LOCALITA'
44	**LINCINO**

CLASSE COLTURALE	FUSTAIA
CLASSE ATTIDUDINALE	PROTEZIONE
CLASSE ECONOMICA	H
ORDIN. VEGETAZIONALE	**PECCETA ALTIMONTANA E SUBALPINA DEI SUBSTRATI SILICATICI DEI SUOLI XERICI**
SUPERFICIE ha	
TOTALE LORDA	21,361
IMPRODUTTIVA	3,361
PRODUT. NON FORESTALE	
PRODUTTIVA FORESTALE	18,0
Notizie Piano precedente	
Superficie produttiva Ha.	17,59
UTILIZZAZIONI PREVISTE	EFFETTUATE
FUSTAIA mc. 0	287,95
CEDUO mc.	
Classi di accessibilità ha.	
I II III	
10,29 8,89 2,18	
Note	

FUSTAIA

ANNO RILIEVI MODALITA'	FERTILITA'	ETA' MEDIA (anni)	DENSITA' MEDIA (%)	AREA BASIMETRICA UNITARIA (mq/ha)	AREA BASIMETRICA TOTALE (mq)	ALTEZZA MEDIA (m)	STATURA (m)	DIAMETRO MEDIO (cm)	VOL. PIAN. MEDIA (mc/p)	N. PIANTE ETTARO (n/ha)	PROVVIGIONE NORMALE mc/ha	PROVVIGIONE REALE unitaria mc/ha	PROVVIGIONE REALE totale mc	INCREMENTO ANNUO MEDIO mc/ha	INCREMENTO ANNUO MEDIO mc	INCREMENTO ANNUO CORRENTE mc/ha	INCREMENTO ANNUO CORRENTE mc	INCREMENTO ANNUO PERCENT. %
1998 STIMA	IX		0,6									40	703					
2021 STIMA	IX	70	0,6			12	15					45	810	0,64	12	0,91	16	2,03

COMPOSIZIONE E RIPARTIZIONE PERCENTUALE IN CLASSI DIAMETRICHE DEL SOPRASSUOLO RILEVATO

	SPECIE LEGNOSA	TARIFFA CUBATURA (classe)	PICCOLE (20 - 30cm) N° Piante	PICCOLE Massa mc.	PICCOLE %	MEDIE (35 - 45 cm) N° Piante	MEDIE Massa mc.	MEDIE %	GROSSE (50 e + cm.) N° Piante	GROSSE Massa mc.	GROSSE %	TOTALI N° Piante	TOTALI MASSA mc.	TOTALI %
RILIEVI ATTUALI	abete rosso	IX											486	60%
	larice	IX											324	40%
	latifoglie	IX												
	TOTALI												810	100%
RILIEVI PRECEDENTI	abete rosso	IX											422	60%
	larice	IX											281	40%
	TOTALI												703	100%

CEDUO

ANNO RILIEVI	FERTILITA'	ETA' MEDIA (anni)	DENSITA' MEDIA (%)	AREA BASIMETRICA UNIT. (mq/ha)	AREA BASIMETRICA TOTALE (mc)	ALTEZZA MEDIA (m)	DIAM. MED. POLLONI (cm)	RAPPORTO POLL/CEPP	POLLONI ETTARO (nr/ha)	NUMERO CEPPAIE (n/ha)	NUMERO MATRICINE (n/ha)	ALLIEVI IN CONVERS. (n° / ha)	PROVVIGIONE UNITARIA mc/ha Ceduo	PROVVIGIONE UNITARIA mc/ha Matricine	PROVVIGIONE TOTALE mc Ceduo	PROVVIGIONE TOTALE mc Matricine	PROVVIGIONE TOTALE (mc)	INCREMENTO MEDIO UNITARIA mc/ha Ceduo	INCREMENTO MEDIO UNITARIA mc/ha Matricine	INCREMENTO MEDIO TOTALE (mc)

COMPOSIZIONE PERCENTUALE DEL CEDUO

Carpino	Querce	Castagno	Robinia	Faggio	Latifoglie pregiate	Specie Igrofile	Specie secondarie

CLASSI CRONOLOGICHE (anni dal taglio) ettari

1		-10		-20		-30		-40		TOTALE		

COMUNE DI SAVIORE DELL'ADAMELLO - PARTICELLA N. 45 **DESCRIZIONE DELLE PARTICELLE BOSCATE DI PROPRIETA' COMUNALE**

DESCRIZIONE DELLA STAZIONE E DEL SOPRASSUOLO

Altitudine da **1.540** a **2.000** m s.l.m. – esposizione **EST, SUD-EST.**

Inclinazione: uniformemente elevata, contenuta nella parte inferiore, sopra malga Lincino.

Terreno: substrato granitico; generalmente superficiale, struttura sciolta e tessitura limo-sabbiosa nella metà inferiore, discretamente evoluto e fertile nelle vallecole e nelle brevi aree di accumulo. Nella parte superiore aumento dell'acclività e rocciosità; aree dirupate e franose verso il canale di Bos.

Tipo di suolo: Podzol, reazione acida, humus Mor.

Copertura viva: strato erbaceo diffuso a Calluna vulgaris, Vaccinium myrtillus, Molinia arundinacea, Frangula alnus, Luzula nivea, Pteridium aquilinum, Erica e graminacee (Calamagrostis v., Agrostis t. etc).

Copertura morta: da media a scarsa.

Soprassuolo: *Pecceta altimontana e subalpina dei substrati silicatici dei suoli xerici,* con mescolanza di abete rosso e larice in aliquota quasi paritaria, a struttura irregolare, copertura da regolare scarsa ad aggregata alle quote superiori, tendenzialmente multiplana.

Nella parte inferiore, a margine dei pascoli di Malga Lincino, su aree in passato pascolate, gruppi di fustaia adulta di abete rosso e larice alternati ad aree di perticaia e nuclei di rinnovazione, con individui di scarso sviluppo e portamento ramoso fino alla base del fusto; frequenti le aree ex pascolive intercluse in fase di ricolonizzazione ad opera di abete rosso e larice. Superiormente per caratteri di primitività stazionale il soprassuolo tende a diradarsi assumendo i connotati del laricetc in successione con pecceta o localmente primitivo, caratterizzato da gruppi di individui in prevalenza malformati, policormici e spesso sciabolati. Lungo gli impluvi e verso il limite superiore soprassuolc prevalentemente dominato da Alnus v. in consociazione con Betula p., secondari abete rosso e larice. Presenza di abbondante Betula p. nelle aree rocciose.

Complessivamente soprassuolo caratterizzato da densità ridotta, con diverse chiarie.

Rinnovazione: buona di larice e abete rosso misti a latifoglie (Betula p. e Alnus v.) nelle frequenti chiarie e nelle aree detritiche.

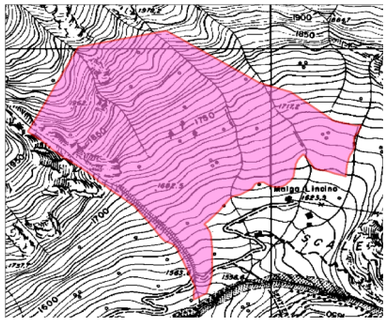

LOCALITA': SOPRA LINCINO

PIANO DEI TAGLI

Taglio saltuario per piede d'albero a carattere di sgombero degli individui stramaturi e deperienti (taglio a uso civico)

UTILIZZAZIONI PRESCRITTE

FUSTAIA		
	Cod. trat.	121
Volume corm. lordo (mc)		50
Volume corm. (mc/ha)		3
Volume netto presunto (mc)		40
Tasso di utilizzazione (%)		6%
Anno intervento/ Urgenza		III
MASSA INTERCALARE	accessib.	
	Cod. int.	
Volume corm. lordo (mc)		
Anno intervento/ Urgenza		
CEDUO	accessib.	
	Cod. int.	
Ripresa planimetrica (ha)		
Volume dendrometrico (mc)		
Anno intervento/ Urgenza		

PIANO DELLE MIGLIORIE

Lasciare alla libera evoluzione naturale

Codice intervento	Urgenza	Classe accessibil.	Unità di misura	Quantità

COMUNE DI SAVIORE DELL'ADAMELLO

DESCRIZIONE DELLE PARTICELLE BOSCATE DI PROPRIETA' COMUNALE

N° PART	LOCALITA'
45	**SOPRA LINCINO**

CLASSE COLTURALE	FUSTAIA
CLASSE ATTIDUDINALE	PROTEZIONE
CLASSE ECONOMICA	H
ORDIN. VEGETAZIONALE	**PECCETA ALTIMONTANA E SUBALPINA DEI SUBSTRATI SILICATICI DEI SUOLI XERICI**
SUPERFICIE ha	
TOTALE LORDA	27,395
IMPRODUTTIVA	8,395
PRODUT. NON FORESTALE	
PRODUTTIVA FORESTALE	19,0
Notizie Piano precedente	
Superficie produttiva Ha.	17,86
UTILIZZAZIONI PREVISTE	EFFETTUATE
FUSTAIA mc. 0	10
CEDUO mc.	
Classi di accessibilità ha.	
I	II	III
8,86	14,26	4,28
Note	

FUSTAIA

ANNO RILIEVI MODALITA'	FERTILITA'	ETA' MEDIA (anni)	DENSITA' MEDIA (%)	AREA BASIMETRICA UNITARIA (mq/ha)	AREA BASIMETRICA TOTALE (mq)	ALTEZZA MEDIA (m)	STATURA (m)	DIAMETRO MEDIO (cm)	VOL. PIAN. MEDIA (mc/p)	N. PIANTE ETTARO (n/ha)	PROVVIGIONE NORMALE mc/ha	PROVVIGIONE REALE unitaria mc/ha	PROVVIGIONE REALE totale mc	INCREMENTO ANNUO MEDIO mc/ha	INCREMENTO ANNUO MEDIO mc	INCREMENTO ANNUO CORRENTE mc/ha	INCREMENTO ANNUO CORRENTE mc	INCREMENTO ANNUO PERCENT. %
1998 STIMA	IX		0,5									35	625					
2021 STIMA	IX	70	0,5			10	13					44	838	0,63	12	0,49	9	1,11

COMPOSIZIONE E RIPARTIZIONE PERCENTUALE IN CLASSI DIAMETRICHE DEL SOPRASSUOLO RILEVATO

	SPECIE LEGNOSA	TARIFFA CUBATURA (classe)	PICCOLE (20 - 30cm) N° Piante	PICCOLE Massa mc.	PICCOLE %	MEDIE (35 - 45 cm) N° Piante	MEDIE Massa mc.	MEDIE %	GROSSE (50 e + cm.) N° Piante	GROSSE Massa mc.	GROSSE %	TOTALI N° Piante	TOTALI MASSA mc.	TOTALI %
RILIEVI ATTUALI	abete rosso	IX											503	60%
	larice	IX											335	40%
	latifoglie	IX												
	TOTALI												838	100%
RILIEVI PRECEDENTI	abete rosso	IX											344	55%
	larice	IX											281	45%
	TOTALI												625	100%

CEDUO

ANNO RILIEVI	FERTILITA'	ETA' MEDIA (anni)	DENSITA' MEDIA (%)	AREA BASIMETRICA UNIT. (mq/ha)	AREA BASIMETRICA TOTALE (mc)	ALTEZZA MEDIA (m)	DIAM. MED. POLLONI (cm)	RAPPORTO POLL/CEPP	POLLONI ETTARO (nr/ha)	NUMERO CEPPAIE (n/ha)	NUMERO MATRICINE (n/ha)	ALLIEVI IN CONVERS. (n° / ha)	PROVVIGIONE UNITARIA mc/ha Ceduo	PROVVIGIONE UNITARIA mc/ha Matricine	PROVVIGIONE TOTALE mc Ceduo	PROVVIGIONE TOTALE mc Matricine	PROVVIGIONE TOTALE (mc)	INCREMENTO MEDIO UNITARIA mc/ha Ceduo	INCREMENTO MEDIO UNITARIA mc/ha Matricine	INCREMENTO MEDIO TOTALE (mc)

COMPOSIZIONE PERCENTUALE DEL CEDUO

Carpino	Querce	Castagno	Robinia	Faggio	Latifoglie pregiate	Specie Igrofile	Specie secondarie

CLASSI CRONOLOGICHE (anni dal taglio) ettari

1		-10		-20		-30		-40		TOTALE		

COMUNE DI VALDAONE (TN) - PARTICELLA N. 46

DESCRIZIONE DELLE PARTICELLE BOSCATE DI PROPRIETA' COMUNALE
(SAVIORE D/A)

DESCRIZIONE DELLA STAZIONE E DEL SOPRASSUOLO

Altitudine da 1.500 a 2.150 m.slm - esposizione EST

Terreno: rocciosità marcata su vaste superfici e pietrosità diffusa in numerose aree; substrato granitico. Terreno prevalentemente superficiale, limo-sabbioso, umifero e generalmente scheletroso. Nelle brevi aree di accumulo il profilo raggiunge discrete profondità e non di rado si manifestano fenomeni di ristagno idrico. Nella parte alte presenti rocce affioranti e brevi aree dirupate.
Soprassuolo: *Lariceto tipico* caratterizzato da un popolamento irregolare per gruppi a prevalenza di larice consociato ad abete rosso e solo sporadicamente al pino cembro. Presenta densità scarsa su quasi tutta la superficie anche a causa della presenza di frequenti aree nude ex pascolive occupate da rododendro e sporadico sorbo dell'uccellatore. Lungo il vallone al confine con la part. 47, ed in generale nelle valleccole, ampie aree dominate dall'ontano verde e vegetazione arbustiva. Il popolamento boschivo è in rapida diffusione in tutte le aree pianeggianti e di accumulo; tale fenomeno è però limitato dalla neve persistente sino a tarda stagione e dai fenomeni valanghivi, per questo motivo la vegetazione si insedia prevalentemente a gruppi in corrispondenza dei dossi e delle aree rialzate dove è garantita un maggior lunghezza del periodo vegetativo. Il larice è presente per gruppi sia con esemplari invecchiati sia con soggetti in fase giovanile. Nelle aree dove il suolo è più profondo il larice si presenta di discreto aspetto, portamento slanciato e fusti diritti, ma in genere non raggiunge altezze rilevanti (16/18 mt.). Non mancano soprattutto nella fascia superiore della particella soggetto malformi, policormici e sciabolati a causa della neve.

LOCALITA': RE DI CASTELLO

PIANO DEI TAGLI

Taglio saltuario per piede d'albero a carattere di sgombero degli individui stramaturi e deperienti

UTILIZZAZIONI PRESCRITTE

FUSTAIA		
	Cod. trat.	121
Volume corm. lordo (mc)		50
Volume corm. (mc/ha)		3
Volume netto presunto (mc)		40
Tasso di utilizzazione (%)		1%
Anno intervento/ Urgenza		II
MASSA INTERCALARE	accessib.	
	Cod. int.	
Volume corm. lordo (mc)		
Anno intervento/ Urgenza		
CEDUO	accessib.	
	Cod. int.	
Ripresa planimetrica (ha)		
Volume dendrometrico (mc)		
Anno intervento/ Urgenza		

PIANO DELLE MIGLIORIE

Nessun miglioramento; lasciare alla libera evoluzione naturale.

Codice intervento	Urgenza	Classe accessibil.	Unità di misura	Quantità

COMUNE DI VALDAONE

DESCRIZIONE DELLE PARTICELLE BOSCATE DI PROPRIETA' COMUNALE

N° PART	LOCALITA'
46	**RE DI CASTELLO**

CLASSE COLTURALE	FUSTAIA
CLASSE ATTIDUDINALE	PROTEZIONE
CLASSE ECONOMICA	H
ORDIN. VEGETAZIONALE	
LARICETO TIPICO	
SUPERFICIE ha	
TOTALE LORDA	129,102
IMPRODUTTIVA	14,102
PRODUT. NON FORESTALE	
PRODUTTIVA FORESTALE	115,0
Notizie Piano precedente	
Superficie produttiva Ha.	65,89
UTILIZZAZIONI PREVISTE	EFFETTUATE
FUSTAIA mc. 0	0
CEDUO mc.	
Classi di accessibilità ha.	
I II	III
0 40,22	88,8817
Note	

FUSTAIA

ANNO RILIEVI MODALITA'	FERTILITA'	ETA' MEDIA (anni)	DENSITA' MEDIA (%)	AREA BASIMETRICA UNITARIA (mq/ha)	AREA BASIMETRICA TOTALE (mq)	ALTEZZA MEDIA (m)	STATURA (m)	DIAMETRO MEDIO (cm)	VOL. PIAN. MEDIA (mc/p)	N. PIANTE ETTARO (n/ha)	PROVVIGIONE NORMALE mc/ha	PROVVIGIONE REALE unitaria mc/ha	PROVVIGIONE REALE totale mc	INCREMENTO ANNUO MEDIO mc/ha	INCREMENTO ANNUO MEDIO mc	INCREMENTO ANNUO CORRENTE mc/ha	INCREMENTO ANNUO CORRENTE mc	INCREMENTO ANNUO PERCENT. %
1998 STIMA	IX		0,5									35	2306					
2022 STIMA	IX	50	0,55			15	18					50	5770	1,00	115	0,42	48	0,84

COMPOSIZIONE E RIPARTIZIONE PERCENTUALE IN CLASSI DIAMETRICHE DEL SOPRASSUOLO RILEVATO

	SPECIE LEGNOSA	TARIFFA CUBATURA (classe)	PICCOLE (20 - 30cm) N° Piante	PICCOLE Massa mc.	PICCOLE %	MEDIE (35 - 45 cm) N° Piante	MEDIE Massa mc.	MEDIE %	GROSSE (50 e + cm.) N° Piante	GROSSE Massa mc.	GROSSE %	TOTALI N° Piante	TOTALI MASSA mc.	TOTALI %
RILIEVI ATTUALI	abete rosso	IX											1.712	30%
	larice	IX											3.980	69%
	pino cembro	IX											78	1%
	TOTALI												5.770	100%
RILIEVI PRECEDENTI	abete rosso	IX											1.153	25%
	larice	IX											3.412	74%
	pino cembro	IX											47	1%
	TOTALI												4.612	100%

CEDUO

ANNO RILIEVI	FERTILITA'	ETA' MEDIA (anni)	DENSITA' MEDIA (%)	AREA BASIMETRICA UNIT. (mq/ha)	AREA BASIMETRICA TOTALE (mc)	ALTEZZA MEDIA (m)	DIAM. MED. POLLONI (cm)	RAPPORTO POLL/CEPP	POLLONI ETTARO (nr/ha)	NUMERO CEPPAIE (n/ha)	NUMERO MATRICINE (n/ha)	ALLIEVI IN CONVERS. (n° / ha)	PROVVIGIONE UNITARIA mc/ha Ceduo	PROVVIGIONE UNITARIA mc/ha Matricine	PROVVIGIONE TOTALE mc Ceduo	PROVVIGIONE TOTALE mc Matricine	PROVVIGIONE TOTALE (mc)	INCREMENTO MEDIO UNITARIA mc/ha Ceduo	INCREMENTO MEDIO UNITARIA mc/ha Matricine	INCREMENTO MEDIO TOTALE (mc)

COMPOSIZIONE PERCENTUALE DEL CEDUO								CLASSI CRONOLOGICHE (anni dal taglio) ettari												
Carpino	Querce	Castagno	Robinia	Faggio	Latifoglie pregiate	Specie Igrofile	Specie secondarie	1		-10		-20		-30		-40		TOTALE		

COMUNE DI VALDAONE (TN) - PARTICELLA N. 47

DESCRIZIONE DELLE PARTICELLE BOSCATE DI PROPRIETA' COMUNALE
(SAVIORE D/A)

DESCRIZIONE DELLA STAZIONE E DEL SOPRASSUOLO

Altitudine da 1.550 a 1.900 m.slm - esposizione EST

Terreno: sviluppatosi su rocce di tipo granitico; prevalentemente superficiale e scheletroso, più evoluto nelle aree di accumulo dove frequentemente si rilevano aree sortumose e caratteri torbosi a causa del ristagno idrico. Per il resto è piuttosto secco, spesso pietroso, con aree detritiche ed affioramenti rocciosi soprattutto nel terzo superiore.

Soprassuolo: *pecceta altimontana e subalpina dei substrati silicatici dei suoli xerici*, polistratificata per gruppi dall'aspetto rado con ampie radure occupate in prevalenza da rododendro e mirtillo. Nell'area situata tra la strada e la malga il popolamento ha un discreto aspetto: sono presenti soggetti di peccio invecchiati anche di grosse dimensioni che frequentemente però hanno una aspetto deperiente, si presentano malformati, biforcati, ramosi sino alla base e di scarso accrescimento. Nella fascia sotto le rocce è presente un'ampia area detritica colonizzata prevalentemente dal larice e sporadico salice. Nelle chiarie scarsa e stentata rinnovazione sia di larice che di abete rosso. Nella parte centrale è presente una discarica di inerti sotto la quale è stato fatto un rimboschimento di larice che si presenta di buon aspetto. Sempre nella zona centrale, sopra la strada che conduce alla discarica, prati incolti e ampia area detritica con abbondante ontano verde e larice. Nella fascia al confine con la particella 46 il popolamento si presenta di aspetto molto irregolare con ampie superfici colonizzate da ontano verde e gruppi di larice dominante sull'abete rosso; gli individui sono stentati (h 16/17 mt. circa) e raramente raggiungono considerevoli diametri. Sottostrada fustaia adulta a prevalenza di peccio: soggetti a gruppi, generalmente stentati; presenti singoli individui decrepiti di considerevoli dimensioni e portamento discreto.

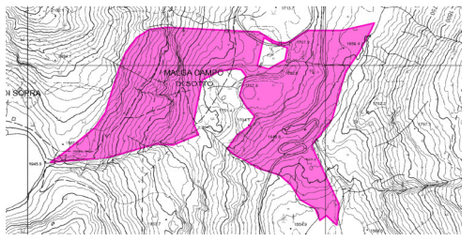

LOCALITA': CAMPO DI SOTTO

PIANO DEI TAGLI

Taglio saltuario per piede d'albero a carattere di sgombero degli individui stramaturi e deperienti

UTILIZZAZIONI PRESCRITTE

FUSTAIA		
	Cod. trat.	121
Volume corm. lordo (mc)		50
Volume corm. (mc/ha)		2
Volume netto presunto (mc)		40
Tasso di utilizzazione (%)		1%
Anno intervento/ Urgenza		II
MASSA INTERCALARE	accessib.	
	Cod. int.	
Volume corm. lordo (mc)		
Anno intervento/ Urgenza		
CEDUO	accessib.	
	Cod. int.	
Ripresa planimetrica (ha)		
Volume dendrometrico (mc)		
Anno intervento/ Urgenza		

PIANO DELLE MIGLIORIE

Nessun miglioramento; lasciare alla libera evoluzione naturale.

Codice intervento	Urgenza	Classe accessibil.	Unità di misura	Quantità

COMUNE DI VALDAONE

DESCRIZIONE DELLE PARTICELLE BOSCATE DI PROPRIETA' COMUNALE

N° PART	LOCALITA'
47	**CAMPO DI SOTTO**

CLASSE COLTURALE	FUSTAIA
CLASSE ATTIDUDINALE	PROTEZIONE
CLASSE ECONOMICA	H
ORDIN. VEGETAZIONALE	
PECCETA ALTIMONTANA E SUBALPINA DEI SUBSTRATI SILICATICI DEI SUOLI XERICI	
SUPERFICIE ha	
TOTALE LORDA	32,737
IMPRODUTTIVA	5,737
PRODUT. NON FORESTALE	
PRODUTTIVA FORESTALE	27,0
Notizie Piano precedente	
Superficie produttiva Ha.	27,79
UTILIZZAZIONI PREVISTE	EFFETTUATE
FUSTAIA mc. 50	0
CEDUO mc.	
Classi di accessibilità ha.	
I II III	
14,52 13,65 4,567	
Note	

FUSTAIA

ANNO RILIEVI MODALITA'	FERTILITA'	ETA' MEDIA (anni)	DENSITA' MEDIA (%)	AREA BASIMETRICA UNITARIA (mq/ha)	AREA BASIMETRICA TOTALE (mq)	ALTEZZA MEDIA (m)	STATURA (m)	DIAMETRO MEDIO (cm)	VOL. PIAN. MEDIA (mc/p)	N. PIANTE ETTARO (n/ha)	PROVVIGIONE NORMALE mc/ha	PROVVIGIONE REALE unitaria mc/ha	PROVVIGIONE REALE totale mc	INCREMENTO ANNUO MEDIO mc/ha	INCREMENTO ANNUO MEDIO mc	INCREMENTO ANNUO CORRENTE mc/ha	INCREMENTO ANNUO CORRENTE mc	INCREMENTO ANNUO PERCENT. %
1998 STIMA	VIII		0,65									100	2084					
2022 STIMA	VIII	60	0,7			17	20					140	3769	2,33	63	1,53	41	1,09

COMPOSIZIONE E RIPARTIZIONE PERCENTUALE IN CLASSI DIAMETRICHE DEL SOPRASSUOLO RILEVATO

	SPECIE LEGNOSA	TARIFFA CUBATURA (classe)	PICCOLE (20 - 30cm) N° Piante	PICCOLE Massa mc.	PICCOLE %	MEDIE (35 - 45 cm) N° Piante	MEDIE Massa mc.	MEDIE %	GROSSE (50 e + cm.) N° Piante	GROSSE Massa mc.	GROSSE %	TOTALI N° Piante	TOTALI MASSA mc.	TOTALI %
RILIEVI ATTUALI	abete rosso	VIII											2.709	72%
	larice	VIII											1.060	28%
	pino cembro	VIII												0%
	TOTALI												3.769	100%
RILIEVI PRECEDENTI	abete rosso	VIII											1.806	65%
	larice	VIII											973	35%
	pino cembro	VIII											-	0%
	TOTALI												2.779	100%

CEDUO

ANNO RILIEVI	FERTILITA'	ETA' MEDIA (anni)	DENSITA' MEDIA (%)	AREA BASIMETRICA UNIT. (mq/ha)	AREA BASIMETRICA TOTALE (mc)	ALTEZZA MEDIA (m)	DIAM. MED. POLLONI (cm)	RAPPORTO POLL/CEPP	POLLONI ETTARO (nr/ha)	NUMERO CEPPAIE (n/ha)	NUMERO MATRICINE (n/ha)	ALLIEVI IN CONVERS. (n° / ha)	PROVVIGIONE UNITARIA mc/ha Ceduo	PROVVIGIONE UNITARIA mc/ha Matricine	PROVVIGIONE TOTALE mc Ceduo	PROVVIGIONE TOTALE mc Matricine	PROVVIGIONE TOTALE (mc)	INCREMENTO MEDIO UNITARIA mc/ha Ceduo	INCREMENTO MEDIO UNITARIA mc/ha Matricine	INCREMENTO MEDIO TOTALE (mc)

COMPOSIZIONE PERCENTUALE DEL CEDUO								CLASSI CRONOLOGICHE (anni dal taglio) ettari												
Carpino	Querce	Castagno	Robinia	Faggio	Latifoglie pregiate	Specie Igrofile	Specie secondarie	1		-10		-20		-30		-40		TOTALE		

COMUNE DI VALDAONE (TN) - PARTICELLA N. 48

DESCRIZIONE DELLE PARTICELLE BOSCATE DI PROPRIETA' COMUNALE
(SAVIORE D/A)

DESCRIZIONE DELLA STAZIONE E DEL SOPRASSUOLO

Altitudine da 1.800 a 2.140 m. slm - esposizione SUD-EST

Terreno: nella fascia superiore suolo superficiale, scheletroso, asciutto e poco evoluto. Ampie aree detritiche, rocce affioranti e pietrosità sparsa. Nella parte inferiore evoluzione pedogenetica più avanzata, terreni di discreta profondità anche se pietrosi. Diffuse brevi a aree con ristagno idrico.

Soprassuolo: *pecceta altimontana e subalpina dei substrati silicatici dei suoli xerici;* la fascia a contatto con la part. for. n° 49 è occupata da una fustaia irregolare, rada e frammista da aree pascolive, a prevalenza di abete rosso misto a larice. Nella porzione superiore il larice tende invece a divenire dominante nel consorzio e si presenta per lo più riunito in piccoli collettivi o singolo di aspetto stentato, malforme e invecchiato. Sporadico il cembro. La metà parte inferiore il popolamento assume un aspetto migliore: pecceta subalpina irregolare a dominanza del peccio con frequenti radure spesso acquitrinose e sporadica rinnovazione di abete rosso. Piante slanciate (18/20 mt.) con chiome poco espanse e ricoperte di licheni. La densità è nel complesso bassa e frequenti sono i singoli soggetti stramaturi di grosse dimensioni, deformi e policormici. Nell'area sotto le rocce nuclei di larice ed area pascolive a forte pietrosità.

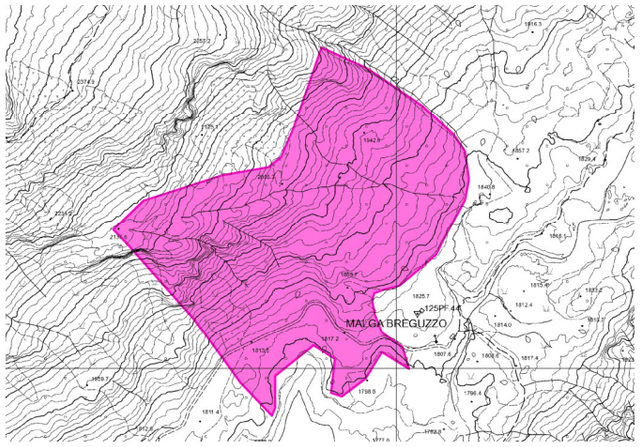

LOCALITA': BREGUZZO

PIANO DEI TAGLI

Taglio saltuario per piede d'albero a carattere di sgombero degli individui stramaturi e deperienti

UTILIZZAZIONI PRESCRITTE

FUSTAIA		
	Cod. trat.	121
Volume corm. lordo (mc)		50
Volume corm. (mc/ha)		1
Volume netto presunto (mc)		40
Tasso di utilizzazione (%)		1%
Anno intervento/ Urgenza		II
MASSA INTERCALARE	accessib.	
	Cod. int.	
Volume corm. lordo (mc)		
Anno intervento/ Urgenza		
CEDUO	accessib.	
	Cod. int.	
Ripresa planimetrica (ha)		
Volume dendrometrico (mc)		
Anno intervento/ Urgenza		

PIANO DELLE MIGLIORIE

Nessun miglioramento; lasciare alla libera evoluzione naturale.

Codice intervento	Urgenza	Classe accessibil.	Unità di misura	Quantità

COMUNE DI VALDAONE

DESCRIZIONE DELLE PARTICELLE BOSCATE DI PROPRIETA' COMUNALE

N° PART	LOCALITA'
48	**BREGUZZO**

CLASSE COLTURALE	FUSTAIA
CLASSE ATTIDUDINALE	PROTEZIONE
CLASSE ECONOMICA	H
ORDIN. VEGETAZIONALE	
PECCETA ALTIMONTANA E SUBALPINA DEI SUBSTRATI SILICATICI DEI SUOLI XERICI	
SUPERFICIE ha	
TOTALE LORDA	41,879
IMPRODUTTIVA	6,879
PRODUT. NON FORESTALE	
PRODUTTIVA FORESTALE	35,0
Notizie Piano precedente	
Superficie produttiva Ha.	29,54

UTILIZZAZIONI	PREVISTE	EFFETTUATE
FUSTAIA mc.	50	0
CEDUO mc.		
Classi di accessibilità ha.		

I	II	III
14,35	26,53	1,00

Note

FUSTAIA

ANNO RILIEVI MODALITA'	FERTILITA'	ETA' MEDIA (anni)	DENSITA' MEDIA (%)	AREA BASIMETRICA UNITARIA (mq/ha)	AREA BASIMETRICA TOTALE (mq)	ALTEZZA MEDIA (m)	STATURA (m)	DIAMETRO MEDIO (cm)	VOL. PIAN. MEDIA (mc/p)	N. PIANTE ETTARO (n/ha)	PROVVIGIONE NORMALE mc/ha	PROVVIGIONE REALE unitaria mc/ha	PROVVIGIONE REALE totale mc	INCREMENTO ANNUO MEDIO mc/ha	INCREMENTO ANNUO MEDIO mc	INCREMENTO ANNUO CORRENTE mc/ha	INCREMENTO ANNUO CORRENTE mc	INCREMENTO ANNUO PERCENT. %
1998 STIMA	VIII		0,65									90	2659					
2022 STIMA	VIII	60	0,7			18	21					120	4188	1,99	70	1,82	64	1,52

COMPOSIZIONE E RIPARTIZIONE PERCENTUALE IN CLASSI DIAMETRICHE DEL SOPRASSUOLO RILEVATO

	SPECIE LEGNOSA	TARIFFA CUBATURA (classe)	PICCOLE (20 - 30cm) N° Piante	PICCOLE Massa mc.	PICCOLE %	MEDIE (35 - 45 cm) N° Piante	MEDIE Massa mc.	MEDIE %	GROSSE (50 e + cm.) N° Piante	GROSSE Massa mc.	GROSSE %	TOTALI N° Piante	TOTALI MASSA mc.	TOTALI %
RILIEVI ATTUALI	abete rosso	VIII											2.218	53%
	larice	VIII											1.860	44%
	pino cembro	VIII											110	3%
	TOTALI												4.188	100%
RILIEVI PRECEDENTI	abete rosso	VIII											1.329	50%
	larice	VIII											1.250	47%
	pino cembro	VIII											80	3%
	TOTALI												2.659	100%

CEDUO

ANNO RILIEVI	FERTILITA'	ETA' MEDIA (anni)	DENSITA' MEDIA (%)	AREA BASIMETRICA UNIT. (mq/ha)	AREA BASIMETRICA TOTALE (mc)	ALTEZZA MEDIA (m)	DIAM. MED. POLLONI (cm)	RAPPORTO POLL/CEPP	POLLONI ETTARO (nr/ha)	NUMERO CEPPAIE (n/ha)	NUMERO MATRICINE (n/ha)	ALLIEVI IN CONVERS. (n° / ha)	PROVVIGIONE UNITARIA mc/ha Ceduo	PROVVIGIONE UNITARIA mc/ha Matricine	PROVVIGIONE TOTALE mc Ceduo	PROVVIGIONE TOTALE mc Matricine	PROVVIGIONE TOTALE (mc)	INCREMENTO MEDIO UNITARIA mc/ha Ceduo	INCREMENTO MEDIO UNITARIA mc/ha Matricine	INCREMENTO MEDIO TOTALE (mc)

COMPOSIZIONE PERCENTUALE DEL CEDUO								CLASSI CRONOLOGICHE (anni dal taglio) ettari											
Carpino	Querce	Castagno	Robinia	Faggio	Latifoglie pregiate	Specie Igrofile	Specie secondarie	1		-10		-20		-30		-40		TOTALE	

COMUNE DI VALDAONE (TN) - PARTICELLA N. 49

DESCRIZIONE DELLE PARTICELLE BOSCATE DI PROPRIETA' COMUNALE
(SAVIORE D/A)

DESCRIZIONE DELLA STAZIONE E DEL SOPRASSUOLO

Altitudine da 1.800 a 2.230 m. slm - esposizione EST; SUD-EST

Terreno: nella metà parte superiore suolo superficiale, scheletroso, secco, poco evoluto e scarsamente fertile; frequente rocciosità, aree detritiche e pietrosità sparsa. Nella fascia inferiore la scarsa acclività e la morfologia più dolce permettono un certo accumulo con conseguente formazione di suoli più profondi. Diffuse, soprattutto nella fascia lungo il torrente Chiese, aree acquitrinose.

Soprassuolo: *pecceta altimontana e subalpina dei substrati silicatici dei suoli xerici;* particella occupata da fustaia irregolare polistratificata mista di larice e abete rosso dall'aspetto tipico della pecceta subalpina con soggetti per lo più riuniti a piccoli gruppi, con chiome scarsamente sviluppate ed incrementi ipso-diametrici ridotti. Frequenti, soprattutto nella zona centrale le chiarie occupate da detriti di falda o aree acquitrinose all'interno delle quali si insedia scarso e stentato novellame di larice e peccio. Sporadico il pino cembro e la betulla. Fascia inferiore lungo il torrente occupata da una vasta mugheta compatta all'interno della quale si insediano singoli soggetti di abete rosso o larice e nelle aree esterne l'ontano verde. Nella fascia superiore prevale il larice riunito prevalentemente a collettivi, accompagnato dal peccio e da singoli esemplari di pino cembro. I soggetti si presentano sovente decrepiti, cimati, danneggiati da eventi meteorici e malformi.

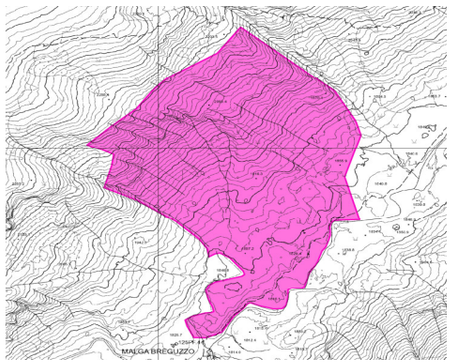

LOCALITA': VAL DI FUMO

PIANO DEI TAGLI

Taglio saltuario per piede d'albero a carattere di sgombero degli individui stramaturi e deperienti

UTILIZZAZIONI PRESCRITTE

FUSTAIA		
	Cod. trat.	121
Volume corm. lordo (mc)		30
Volume corm. (mc/ha)		2
Volume netto presunto (mc)		24
Tasso di utilizzazione (%)		1%
Anno intervento/ Urgenza		II
MASSA INTERCALARE	accessib.	
	Cod. int.	
Volume corm. lordo (mc)		
Anno intervento/ Urgenza		
CEDUO	accessib.	
	Cod. int.	
Ripresa planimetrica (ha)		
Volume dendrometrico (mc)		
Anno intervento/ Urgenza		

PIANO DELLE MIGLIORIE

Nessun miglioramento; lasciare alla libera evoluzione naturale.

Codice intervento	Urgenza	Classe accessibil.	Unità di misura	Quantità

COMUNE DI VALDAONE

DESCRIZIONE DELLE PARTICELLE BOSCATE DI PROPRIETA' COMUNALE

N° PART	LOCALITA'
49	**VAL DI FUMO**

CLASSE COLTURALE	FUSTAIA
CLASSE ATTIDUDINALE	PROTEZIONE
CLASSE ECONOMICA	H
ORDIN. VEGETAZIONALE	
PECCETA ALTIMONTANA E SUBALPINA DEI SUBSTRATI SILICATICI DEI SUOLI XERICI	
SUPERFICIE ha	
TOTALE LORDA	66,674
IMPRODUTTIVA	10,674
PRODUT. NON FORESTALE	
PRODUTTIVA FORESTALE	56,0
Notizie Piano precedente	
Superficie produttiva Ha.	45,52
UTILIZZAZIONI PREVISTE	EFFETTUATE
FUSTAIA mc. 0	0
CEDUO mc.	
Classi di accessibilità ha.	
I II III	
1,75 41,78 23,14	
Note	

FUSTAIA

ANNO RILIEVI MODALITA'	FERTILITA'	ETA' MEDIA (anni)	DENSITA' MEDIA (%)	AREA BASIMETRICA UNITARIA (mq/ha)	AREA BASIMETRICA TOTALE (mq)	ALTEZZA MEDIA (m)	STATURA (m)	DIAMETRO MEDIO (cm)	VOL. PIAN. MEDIA (mc/p)	N. PIANTE ETTARO (n/ha)	PROVVIGIONE NORMALE mc/ha	PROVVIGIONE REALE unitaria mc/ha	PROVVIGIONE REALE totale mc	INCREMENTO ANNUO MEDIO mc/ha	INCREMENTO ANNUO MEDIO mc	INCREMENTO ANNUO CORRENTE mc/ha	INCREMENTO ANNUO CORRENTE mc	INCREMENTO ANNUO PERCENT. %
1998 STIMA	VIII		0,6									80	3642					
2022 STIMA	VIII	50	0,6			15	18					90	5062	1,81	101	1,06	59	1,17

COMPOSIZIONE E RIPARTIZIONE PERCENTUALE IN CLASSI DIAMETRICHE DEL SOPRASSUOLO RILEVATO

	SPECIE LEGNOSA	TARIFFA CUBATURA (classe)	PICCOLE (20 - 30cm) N° Piante	PICCOLE Massa mc.	PICCOLE %	MEDIE (35 - 45 cm) N° Piante	MEDIE Massa mc.	MEDIE %	GROSSE (50 e + cm.) N° Piante	GROSSE Massa mc.	GROSSE %	TOTALI N° Piante	TOTALI MASSA mc.	TOTALI %
RILIEVI ATTUALI	abete rosso	VIII											2.406	48%
	larice	VIII											2.451	48%
	pino cembro	VIII											205	4%
	TOTALI												5.062	100%
RILIEVI PRECEDENTI	abete rosso	VIII											1.639	45%
	larice	VIII											1.821	50%
	pino cembro	VIII											182	5%
	TOTALI												3.642	100%

CEDUO

ANNO RILIEVI	FERTILITA'	ETA' MEDIA (anni)	DENSITA' MEDIA (%)	AREA BASIMETRICA UNIT. (mq/ha)	AREA BASIMETRICA TOTALE (mc)	ALTEZZA MEDIA (m)	DIAM. MED. POLLONI (cm)	RAPPORTO POLL/CEPP	POLLONI ETTARO (nr/ha)	NUMERO CEPPAIE (n/ha)	NUMERO MATRICINE (n/ha)	ALLIEVI IN CONVERS. (n° / ha)	PROVVIGIONE UNITARIA mc/ha Ceduo	PROVVIGIONE UNITARIA mc/ha Matricine	PROVVIGIONE TOTALE mc Ceduo	PROVVIGIONE TOTALE mc Matricine	PROVVIGIONE TOTALE (mc)	INCREMENTO MEDIO UNITARIA mc/ha Ceduo	INCREMENTO MEDIO UNITARIA mc/ha Matricine	INCREMENTO MEDIO TOTALE (mc)

COMPOSIZIONE PERCENTUALE DEL CEDUO								CLASSI CRONOLOGICHE (anni dal taglio) ettari												
Carpino	Querce	Castagno	Robinia	Faggio	Latifoglie pregiate	Specie Igrofile	Specie secondarie	1		-10		-20		-30		-40		TOTALE		

COMUNE DI VALDAONE (TN) - PARTICELLA N. 50

DESCRIZIONE DELLE PARTICELLE BOSCATE DI PROPRIETA' COMUNALE

SAVIORE D/A

DESCRIZIONE DELLA STAZIONE E DEL SOPRASSUOLO

Altitudine da 1.800 a 2.220 m. slm - esposizione OVEST

Terreno: moderatamente profondo nella parte inferiore, di discreto sviluppo nelle aree di accumulo, scheletroso. Nella parte alta frequenti affioramenti rocciosi, pietrosità diffusa e detriti distribuiti su tutta la superficie; da superficiale a molto superficiale, scarsamente evoluto e secco.

Soprassuolo: *Lariceto tipico;* fascia in prossimità del fiume Chiese occupata da mugheta densa con sporadici esemplari di larice e ontano verde. Parte alta nella Val di Fumo: lariceto subalpino tipico, piuttosto rado, su terreno superficiale e roccioso, con piante prevalentemente per collettivi localizzati sui dossi a minore innevamento. Aspetto molto irregolare con frequenti soggetti stramaturi, deformi o danneggiati da avversità meteoriche. Al larice, nettamente dominante nel consorzio, si associa sporadico il pino cembro e poco abete rosso. Nella zona verso la Valle Cop consorzio rado e stentato formato da individui scarsamente sviluppati e non di rado pionieri su terreni superficiali e impervi. Nelle restanti superfici popolamento di aspetto estremamente mutevole a seconda delle caratteristiche morfologiche con alternanza di brevi tratti di fustaia matura, costituita da soggetti sempre di scarso sviluppo, ed aree più giovani di perticaia stentata.

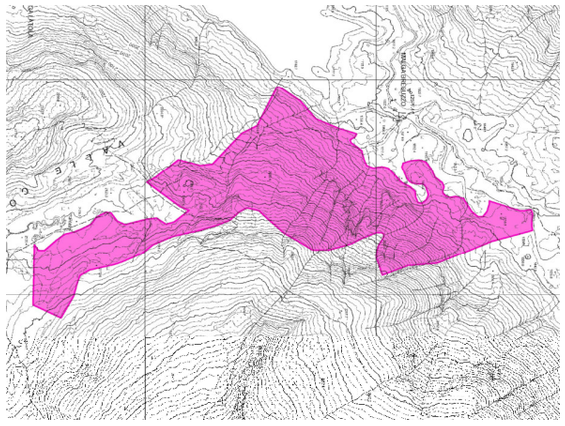

LOCALITA': COPPETTO DI BREGUZZO

PIANO DEI TAGLI

Taglio saltuario per piede d'albero a carattere di sgombero degli individui stramaturi e deperienti

UTILIZZAZIONI PRESCRITTE

FUSTAIA		
	Cod. trat.	121
Volume corm. lordo (mc)		30
Volume corm. (mc/ha)		2
Volume netto presunto (mc)		24
Tasso di utilizzazione (%)		1%
Anno intervento/ Urgenza		II
MASSA INTERCALARE	accessib.	
	Cod. int.	
Volume corm. lordo (mc)		
Anno intervento/ Urgenza		
CEDUO	accessib.	
	Cod. int.	
Ripresa planimetrica (ha)		
Volume dendrometrico (mc)		
Anno intervento/ Urgenza		

PIANO DELLE MIGLIORIE

Nessun miglioramento; lasciare alla libera evoluzione naturale.

Codice intervento	Urgenza	Classe accessibil.	Unità di misura	Quantità

COMUNE DI VALDAONE

DESCRIZIONE DELLE PARTICELLE BOSCATE DI PROPRIETA' COMUNALE

N° PART	LOCALITA'
50	**COPPETTO DI BREGUZZO**

CLASSE COLTURALE	FUSTAIA
CLASSE ATTIDUDINALE	PROTEZIONE
CLASSE ECONOMICA	H
ORDIN. VEGETAZIONALE	
LARICETO TIPICO	
SUPERFICIE ha	
TOTALE LORDA	72,766
IMPRODUTTIVA	12,766
PRODUT. NON FORESTALE	
PRODUTTIVA FORESTALE	60,0
Notizie Piano precedente	
Superficie produttiva Ha.	35,33
UTILIZZAZIONI PREVISTE	EFFETTUATE
FUSTAIA mc. 0	0
CEDUO mc.	
Classi di accessibilità ha.	

I	II	III
4,86	35,20	32,71

Note

FUSTAIA

ANNO RILIEVI MODALITA'	FERTILITA'	ETA' MEDIA (anni)	DENSITA' MEDIA (%)	AREA BASIMETRICA UNITARIA (mq/ha)	AREA BASIMETRICA TOTALE (mq)	ALTEZZA MEDIA (m)	STATURA (m)	DIAMETRO MEDIO (cm)	VOL. PIAN. MEDIA (mc/p)	N. PIANTE ETTARO (n/ha)	PROVVIGIONE NORMALE mc/ha	PROVVIGIONE REALE unitaria mc/ha	PROVVIGIONE REALE totale mc	INCREMENTO ANNUO MEDIO mc/ha	INCREMENTO ANNUO MEDIO mc	INCREMENTO ANNUO CORRENTE mc/ha	INCREMENTO ANNUO CORRENTE mc	INCREMENTO ANNUO PERCENT. %
1998 STIMA	IX		0,35									40	1413					
2022 STIMA	IX	50	0,4			15	18					45	2719	0,91	54	0,91	54	2,00

COMPOSIZIONE E RIPARTIZIONE PERCENTUALE IN CLASSI DIAMETRICHE DEL SOPRASSUOLO RILEVATO

	SPECIE LEGNOSA	TARIFFA CUBATURA (classe)	PICCOLE (20 - 30cm) N° Piante	PICCOLE Massa mc.	PICCOLE %	MEDIE (35 - 45 cm) N° Piante	MEDIE Massa mc.	MEDIE %	GROSSE (50 e + cm.) N° Piante	GROSSE Massa mc.	GROSSE %	TOTALI N° Piante	TOTALI MASSA mc.	TOTALI %
RILIEVI ATTUALI	abete rosso	IX											623	23%
	larice	IX											1.740	64%
	pino cembro	IX											356	13%
	TOTALI												2.719	100%
RILIEVI PRECEDENTI	abete rosso	IX											212	15%
	larice	IX											989	70%
	pino cembro	IX											212	15%
	TOTALI												1.413	100%

CEDUO

ANNO RILIEVI	FERTILITA'	ETA' MEDIA (anni)	DENSITA' MEDIA (%)	AREA BASIMETRICA UNIT. (mq/ha)	AREA BASIMETRICA TOTALE (mc)	ALTEZZA MEDIA (m)	DIAM. MED. POLLONI (cm)	RAPPORTO POLL/CEPP	POLLONI ETTARO (nr/ha)	NUMERO CEPPAIE (n/ha)	NUMERO MATRICINE (n/ha)	ALLIEVI IN CONVERS. (n° / ha)	PROVVIGIONE UNITARIA mc/ha Ceduo	PROVVIGIONE UNITARIA mc/ha Matricine	PROVVIGIONE TOTALE mc Ceduo	PROVVIGIONE TOTALE mc Matricine	PROVVIGIONE TOTALE (mc)	INCREMENTO MEDIO UNITARIA mc/ha Ceduo	INCREMENTO MEDIO UNITARIA mc/ha Matricine	INCREMENTO MEDIO TOTALE (mc)

COMPOSIZIONE PERCENTUALE DEL CEDUO								CLASSI CRONOLOGICHE (anni dal taglio) ettari												
Carpino	Querce	Castagno	Robinia	Faggio	Latifoglie pregiate	Specie Igrofile	Specie secondarie	1		-10		-20		-30		-40		TOTALE		

COMUNE DI VALDAONE (TN) - PARTICELLA N. 51

DESCRIZIONE DELLE PARTICELLE BOSCATE DI PROPRIETA' COMUNALE

SAVIORE D/A

DESCRIZIONE DELLA STAZIONE E DEL SOPRASSUOLO

Altitudine da 1.560a 2.290 m. slm - esposizione OVEST

Terreno: generalmente superficiale e scheletroso, scarsamente evoluto e povero. A tratti, soprattutto nelle aree di accumulo, più evoluto e profondo. Pietrosità sparsa e aree detritiche su tutta la superficie; rocce e dirupi nella parte superiore.

Soprassuolo: *Lariceto tipico;* nella parte inferiore lariceto irregolare distribuito per lo più a gruppi, di aspetto fortemente variabile: soggetti aduti maturi, spesso decrepiti e malformi di larice si alternano a gruppetti di perticame intristito e in via di rapido invecchiamento. Frequenti le radure occupate da rada rinnovazione di larice e poco peccio di scarso vigore, a volte ostacolati dallo sviluppo di cespugliame di latifoglie, ontano verde, sorbo dell'uccellatore, betulla e rododendro. Sporadico il pino cembro. Nella porzione superiore lariceto subalpino tipico, maturo, rado distribuiti a gruppi con soggetti consociati per piccoli collettivi nelle brevi aree di accumulo o sui dossi a minor innevamento. Individui prevalentemente stentati, decrepiti, malformati, policormici e sciabolati a causa della neve.

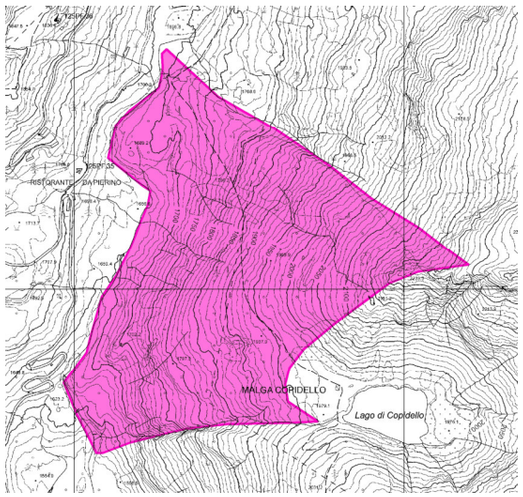

LOCALITA': CERUDINE

PIANO DEI TAGLI

Taglio saltuario per piede d'albero a carattere di sgombero degli individui stramaturi e deperienti

UTILIZZAZIONI PRESCRITTE

FUSTAIA		
	Cod. trat.	
Volume corm. lordo (mc)		30
Volume corm. (mc/ha)		2
Volume netto presunto (mc)		24
Tasso di utilizzazione (%)		1%
Anno intervento/ Urgenza		II
MASSA INTERCALARE	accessib.	
	Cod. int.	
Volume corm. lordo (mc)		
Anno intervento/ Urgenza		
CEDUO	accessib.	
	Cod. int.	
Ripresa planimetrica (ha)		
Volume dendrometrico (mc)		
Anno intervento/ Urgenza		

PIANO DELLE MIGLIORIE

Nessun miglioramento; lasciare alla libera evoluzione naturale.

Codice intervento	Urgenza	Classe accessibil.	Unità di misura	Quantità

COMUNE DI VALDAONE

DESCRIZIONE DELLE PARTICELLE BOSCATE DI PROPRIETA' COMUNALE

N° PART	LOCALITA'
51	**CERUDINE**

CLASSE COLTURALE	FUSTAIA
CLASSE ATTIDUDINALE	PROTEZIONE
CLASSE ECONOMICA	H
ORDIN. VEGETAZIONALE	
LARICETO TIPICO	
SUPERFICIE ha	
TOTALE LORDA	72,737
IMPRODUTTIVA	12,737
PRODUT. NON FORESTALE	
PRODUTTIVA FORESTALE	60,0
Notizie Piano precedente	
Superficie produttiva Ha.	57,71
UTILIZZAZIONI PREVISTE	EFFETTUATE
FUSTAIA mc. 0	0
CEDUO mc.	
Classi di accessibilità ha.	
I II III	
17,9 31,91 22,93	
Note	

FUSTAIA

ANNO RILIEVI MODALITA'	FERTILITA'	ETA' MEDIA (anni)	DENSITA' MEDIA (%)	AREA BASIMETRICA UNITARIA (mq/ha)	AREA BASIMETRICA TOTALE (mq)	ALTEZZA MEDIA (m)	STATURA (m)	DIAMETRO MEDIO (cm)	VOL. PIAN. MEDIA (mc/p)	N. PIANTE ETTARO (n/ha)	PROVVIGIONE NORMALE mc/ha	PROVVIGIONE REALE unitaria mc/ha	PROVVIGIONE REALE totale mc	INCREMENTO ANNUO MEDIO mc/ha	INCREMENTO ANNUO MEDIO mc	INCREMENTO ANNUO CORRENTE mc/ha	INCREMENTO ANNUO CORRENTE mc	INCREMENTO ANNUO PERCENT. %
1998 STIMA	IX		0,4									40	2308					
2022 STIMA	IX	60	0,7			15	18					60	3606	1,00	60	0,90	54	1,50

COMPOSIZIONE E RIPARTIZIONE PERCENTUALE IN CLASSI DIAMETRICHE DEL SOPRASSUOLO RILEVATO

	SPECIE LEGNOSA	TARIFFA CUBATURA (classe)	PICCOLE (20 - 30cm) N° Piante	PICCOLE Massa mc.	PICCOLE %	MEDIE (35 - 45 cm) N° Piante	MEDIE Massa mc.	MEDIE %	GROSSE (50 e + cm.) N° Piante	GROSSE Massa mc.	GROSSE %	TOTALI N° Piante	TOTALI MASSA mc.	TOTALI %
RILIEVI ATTUALI	abete rosso	IX											951	26%
	larice	IX											2.450	68%
	pino cembro	IX											205	6%
	TOTALI												3.606	100%
RILIEVI PRECEDENTI	abete rosso	IX											693	30%
	larice	IX											1.500	65%
	pino cembro	IX											115	5%
	TOTALI												2.308	100%

CEDUO

ANNO RILIEVI	FERTILITA'	ETA' MEDIA (anni)	DENSITA' MEDIA (%)	AREA BASIMETRICA UNIT. (mq/ha)	AREA BASIMETRICA TOTALE (mc)	ALTEZZA MEDIA (m)	DIAM. MED. POLLONI (cm)	RAPPORTO POLL/CEPP	POLLONI ETTARO (nr/ha)	NUMERO CEPPAIE (n/ha)	NUMERO MATRICINE (n/ha)	ALLIEVI IN CONVERS. (n° / ha)	PROVVIGIONE UNITARIA mc/ha Ceduo	PROVVIGIONE UNITARIA mc/ha Matricine	PROVVIGIONE TOTALE mc Ceduo	PROVVIGIONE TOTALE mc Matricine	PROVVIGIONE TOTALE (mc)	INCREMENTO MEDIO UNITARIA mc/ha Ceduo	INCREMENTO MEDIO UNITARIA mc/ha Matricine	INCREMENTO MEDIO TOTALE (mc)

COMPOSIZIONE PERCENTUALE DEL CEDUO								CLASSI CRONOLOGICHE (anni dal taglio) ettari												
Carpino	Querce	Castagno	Robinia	Faggio	Latifoglie pregiate	Specie Igrofile	Specie secondarie	1		-10		-20		-30		-40		TOTALE		

8 . DESCRIZIONE PASCOLI E ALPEGGI

COMUNE DI SAVIORE DELL'ADAMELLO

PROSPETTO DESCRIZIONE MALGHE

Proprietà:	COMUNE DI SAVIORE D/A				Denominazione:	ALPE CASENTIA					COMPRENSORIO PASCOLIVO					N°	**200**	
	min.	max.	media		Configurazione prevalente:				ha		ha		molto	ha				
Altitudine m :	1.820	2.120	1.950		versante ad esposizione Sud e Sud-Est		Pendenza	mite	31,11	ripida	40,00	ripida	17,77		COMPARTI PASCOLIVI	N°	3	
SUPERFICIE PASCOLIVA UTILIZZATA ha					Sup. totale Malga	ALTRA COLTURA DI PERTINENZA ha							Totale	Superfici private di pertinenza				
Pascolo nudo	P. arbor.	P. cesp.	Sup. improduttiva			Fustaia	Ceduo	Mugheto	Ontaneto	Arbusteto	Totale		Sup.	Boschi	Pascoli	Incolti	Totale	
57,02	6,20	24,71	0,95		88,88													
CARICO ATTUALE								Carico in UBA			Periodo di alpeggio			Alpeggio adatto a:				
Vacche	Manze	Manzette	Vitellame	Ovini	Caprini	Suini	Equini	Attuale		Potenziale	da	a	gg. tot.					
							25	25		30	10-giu	30-set	112	Vacche da latte, ovini e caprini,equini.				

TIPO DI GESTIONE:

Il contratto è della durata di sei anni a singolo affittuario.

PERSONALE:

Un operaio.

CONDUZIONE DEL PASCOLO:

Pascolo libero.

PROVENIENZA DEL BESTIAME E PROPRIETA':

Bestiame di proprietà di una società coperativa con sede a Lucoli (AQ).

RAZZA:

Gli animali sono di razza Amiata, Ragusano e incroci.

PRODOTTI:

DISPONIBILITA' E APPROVVIGIONAMENTO IDRICO:

Condizioni di approvvigionamento idrico buone nel comprensorio 200c per la presenza di un punto di abbeverata artificiale adiacente al fabbricato adibito a bivacco, scarse nei restanti comprensori.

ALTRE DOTAZIONI E/O ATTREZZATURE:

FABBRICATI D'ALPE		
USO	N°	mq
È presente un perimetro di un vecchio rudere un tempo adibito a fabbricato d'alpe. Attualmente non sono presenti altre strutture d'alpeggio. Il Comune ha comunque concesso all'affittuario del comprensorio pascolivo la possibilità di usufruire del Bivacco Casentia, ottenuto dal rifacimento della vecchia malga, ristrutturata nel 2002. La struttura è in muratura di pietra locale e malta, pavimentazione in calcestruzzo, tetto in lamiera grecata con travi di legno in buono stato, ed è costituita da un solo locale di circa 25 m². Buone condizioni di manutenzioni.		

VIABILITA' D'ACCESSO:

Strada VASP di categoria II.

TURISMO IN ALPE:

Escursionismo prevalentemente estivo con destinazione Pian della Regina e Monte Marser.

IPOTESI DI DESTINAZIONE FUTURA:

COMUNE DI SAVIORE DELL'ADAMELLO

PROSPETTI DESCRIZIONE COMPARTI PASCOLIVI

N° Comparti	PROPRIETA' : COMUNE DI SAVIORE D/A	COMPRENSORIO PASCOLIVO N° 200
	DESCRIZIONE DEI COMPARTI E DELLE INFRASTRUTTURE	INTERVENTI PROPOSTI
200a	**PASCOLI DELL'ALPE CASENTIA** Altitudine (m s.l.m.): min. 1900 max. 2500 prevalente: 2100 Superficie lorda: 86,42 ha Superficie netta di pascolo: 54,72 ha Pendenza: mite 20% ripida 40% molto ripida 40% Viabilità: piccolo sentiero che parte dal bivacco Casentia e conduce a Malga Corti di Cevo. Fabbricati: nessun fabbricato di pertinenza all'alpe. Approvvigionamento idrico: scarse condizioni di approvvigionamento idrico, determinate dall' assenza di punti di abbeverata artificiale e da rari ruscelli. Pascolo: nella porzione inferiore cotico erboso di buona qualità, con assenza di specie nitrofile (Rumex a. e Urtica d.) intervallato a piccole aree arbustive con Juniperus c. e Vaccinium m.; il cotico erboso è costituito da graminacee pabulari dei pascoli di mediocre valore nutritivo, caratterizzato da una consociazione vegetale mista con Leguminose, Rosacee, Crucifere e Graminacee. Buona percentuale di Festuca a. Superiormente cotico erboso di scarsa qualità, con aree dominate dagli arbusti (macchie costituite da Alnus v.) e da Larice (di aspetto fortemente sciabolato) in consociazione con Betula p., isolati o in gruppi, soprattutto nella parte centrale del comprensorio pascolivo, ove il processo di ricolonizzazione è solo iniziale ma comunque in atto. Presenza di rocciosità affiorante e gruppi diffusi di larice e abete rosso nella parte alta. Testimonianza di Sorbus a. Nel complesso pascolo in progressiva chiusura per ricolonizzazione arbustiva ed arborea spinte verso il limite inferiore.	Miglioramenti agronomici del pascolo: - taglio degli individui di conifere nelle zone del pascolo, soprattutto al confine con la particella n°4 - decespugliamenti/risemine; Miglioramenti delle strutture: - nessuno; Miglioramenti delle infrastrutture: - creazione di punti di abbeverata artificiali;

COMUNE DI SAVIORE DELL'ADAMELLO

PROSPETTI DESCRIZIONE COMPARTI PASCOLIVI

N° Comparti	PROPRIETA' : COMUNE DI SAVIORE D/A	COMPRENSORIO PASCOLIVO	N° 200
	DESCRIZIONE DEI COMPARTI E DELLE INFRASTRUTTURE	INTERVENTI PROPOSTI	

200b

PASCOLI DELL'ALPE CASENTIA

Altitudine (m s.l.m.): min. 1870 max. 1900 prevalente: 1880
Superficie lorda: 1,00 ha Superficie netta di pascolo: 0,94 ha
Pendenza: mite 100% ripida 0% molto ripida 0%

Viabilità: piccolo sentiero che parte dal bivacco Casentia.

Fabbricati: nessun fabbricato di pertinenza all'alpe.

Approvvigionamento idrico: scarse condizioni di approvvigionamento idrico, determinate dall' assenza di punti di abbeverata artificiale e da ruscelli/torrenti.

Pascolo: in generale cotico erboso di buona qualità, con assenza di specie nitrofile (Rumex a. e Urtica d.). Presenza di piccole aree arbustive con Juniperus c. Il cotico erboso è costituito da graminacee pabulari dei pascoli di mediocre valore nutritivo. Nel complesso il pascolo si presenta a giacitura pianeggiante e dolce ed è caratterizzato da una consociazione vegetale mista con Leguminose, Rosacee, Crucifere e Graminacee. Buona percentuale di Festuca a. Rocciosità e pietrosità scarsa. Pascolo in progressiva chiusura ad opera di Larice e Abete rosso.

Miglioramenti agronomici del pascolo:
- decespugliamento della vegetazione arbustiva infestante di Juniperus c., con risemine; taglio degli individui di conifere nelle zone marginali al pascolo, soprattutto nella parte alta.

Miglioramenti delle strutture:
- nessuno;

Miglioramenti delle infrastrutture:
- creazione di un punto di abbeverata artificiale;

COMUNE DI SAVIORE DELL'ADAMELLO

PROSPETTI DESCRIZIONE COMPARTI PASCOLIVI

N° Comparti	PROPRIETA' : COMUNE DI SAVIORE D/A	COMPRENSORIO PASCOLIVO	N° 200
	DESCRIZIONE DEI COMPARTI E DELLE INFRASTRUTTURE	INTERVENTI PROPOSTI	

200c

PASCOLI DELL'ALPE CASENTIA

Altitudine (m s.l.m.): min. 1820 max. 1870 prevalente: 1845
Superficie lorda: 1,46 ha Superficie netta di pascolo: 1,34 ha
Pendenza: mite 100% ripida 0% molto ripida 0%

Viabilità: strada agrosilvo-pastorale di categoria II, che parte alla fine della strada asfaltata in località Plot-Campana, poco sopra l'abitato di Saviore dell'Adamello.

Fabbricati: Bivacco Casentia.

Approvvigionamento idrico: condizioni di approvvigionamento idrico buone, determinate dalla presenza di un punto di abbeverata artificiale (in parte danneggiato dalle avversità meteoriche invernali) situato in posizione adiacente al fabbricato e alla Valle di Os al confine con la particella n° 11; il tubo di portata dell'acqua (prelevata ad una sorgente posta più in alto) non è però interrato e risulta facilmente danneggiabile dal bestiame.

Pascolo: in generale cotico erboso di buona qualità, con presenza di poche specie nitrofile (Rumex a. e Urtica d.) limitrofe alla struttura Casentia . Altrove limitata presenza di arbusti quali Juniperus c. e Rhododendron f., accompagnati da qualche Larice e Abete, isolato o in gruppi, solamente nella porzione Est. Il cotico erboso è costituito da graminacee pabulari dei pascoli di mediocre valore nutritivo. Nel complesso il pascolo si presenta a giacitura ondulata e dolce ed è caratterizzato da una consociazione vegetale mista con Leguminose, Rosacee, Crucifere e Graminacee su terreni freschi, soprattutto verso Est. Buona percentuale di Festuca a. Rocciosità e pietrosità scarsa. Pascolo in progressiva chiusura ad opera di Larice e Abete rosso.

Miglioramenti agronomici del pascolo:
- decespugliamento della vegetazione arbustiva infestante di Juniperus c. nella zona Ovest, con risemine; taglio degli individui di conifere nelle zone marginali al pascolo.

Miglioramenti delle strutture:
- recupero del vecchio rudere situato a Ovest del bivacco.

Miglioramenti delle infrastrutture:
- ripristino del punto di abbeverata parzialmente danneggiato e interramento del tubo di portata dell'acqua.





COMUNE DI SAVIORE DELL'ADAMELLO

PROSPETTO DESCRIZIONE MALGHE

Proprietà:	COMUNE DI SAVIORE D/A	Denominazione:	ALPE MACESSO-SALARNO	COMPRENSORIO PASCOLIVO	N°	**201**

	min.	max.	media	Configurazione prevalente:			ha		ha	molto	ha		
Altitudine m :	1.650	2.500	2.000	versante ad esposizione Sud e Sud-Ovest	Pendenza	mite	11,03	ripida	1,95	ripida	0,00	COMPARTI PASCOLIVI N°	5

SUPERFICIE PASCOLIVA UTILIZZATA ha				Sup. totale Malga	ALTRA COLTURA DI PERTINENZA ha						Totale	Superfici private di pertinenza			
Pascolo nudo	P. arbor.	P. cesp.	Sup. improduttiva		Fustaia	Ceduo	Mugheto	Ontaneto	Arbusteto	Totale	Sup.	Boschi	Pascoli	Incolti	Totale
126,68	10,00	99,06	90,00	325,74											

CARICO ATTUALE (gestito con le altre malghe del comprensorio 201)								Carico in UBA		Periodo di alpeggio			Alpeggio adatto a:
Vacche	Manze	Manzette	Vitellame	Ovini	Caprini	Suini	Equini	Attuale	Potenziale	da	a	gg. tot.	
25	5	5	5	150	2	4	6	65	80	10-giu	30-set	112	Vacche da latte, ovini e caprini,equini.

TIPO DI GESTIONE:

Il contratto è della durata di sei anni a singolo affittuario. L'alpe è gestita comprendendo tutte le malghe del comprensorio n° 201: Malga Macesso Inferiore, Superiore, Salarno e Dosazzo.

PERSONALE:

Conduzione familiare, due persone, tre nei periodi di maggior carico lavorativo .

CONDUZIONE DEL PASCOLO:

Pascolo generalmente libero, razionato e guidato al confine con la strada e tra i diversi comprensori.

PROVENIENZA DEL BESTIAME E PROPRIETA':

Bestiame di proprietà di un allevatore del comune di Saviore dell'Adamello.

RAZZA:

Le vacche sono di razza Bruna Apina, Pezzata Rossa e Frisona. Pecore di razza Bergamasca.

PRODOTTI:

Prodotti lattiero-caseari con vendita diretta in loco.

DISPONIBILITA' E APPROVVIGIONAMENTO IDRICO:

Condizioni di approvvigionamento idrico buone nel comprensorio per la presenza di un punto di abbeverata artificiale adiacente ai fabbricati d'alpe e al torrente Salarno.

ALTRE DOTAZIONI E/O ATTREZZATURE:

FABBRICATI D'ALPE		
USO	N°	mq
Fabbriccato per l'alloggio del personale.	3	
Vecchia stalletta.	2	
Stalla per il ricovero del bestiame.	2	
Fontanaccio in pietrame	2	
Locali per la trasfrormazione del latte.	2	

VIABILITA' D'ACCESSO:
Strada VASP di categoria III.

TURISMO IN ALPE:
Escursionismo prevalentemente estivo con destinazione il Rifugio Prudenzini e vari sentieri di accesso ai passi alpini.

IPOTESI DI DESTINAZIONE FUTURA:

COMUNE DI SAVIORE DELL'ADAMELLO

PROSPETTI DESCRIZIONE COMPARTI PASCOLIVI

N° Comparti	PROPRIETA' : COMUNE DI SAVIORE D/A	COMPRENSORIO PASCOLIVO N° **201**
	DESCRIZIONE DEI COMPARTI E DELLE INFRASTRUTTURE	INTERVENTI PROPOSTI
201a	**PASCOLO MACESSO INTERMEDIA** Altitudine (m s.l.m.): min. 1650 max. 1770 prevalente: 1700 Superficie lorda: 5,28 ha Superficie netta pascoliva: 2,68 ha Pendenza: mite 90% ripida 10% molto ripida 0% Viabilità: strada agrosilvo-pastorale di categoria III. La strada ha inizio a Fabrezza e conduce fino alla diga del Salarno per poi continuare fino al rifugio Prudenzini. Fabbricati: nessun fabbricato di pertinenza all'alpe; Approvvigionamento idrico: condizioni di approvvigionamento idrico buone grazie alla presenza del torrente Salarno che attraversa la particella. Pascolo: in stato di abbandono nella parte Ovest, caratterizzato da aree dominate dagli arbusti (macchie costituite da Alnus v.) e da Larice, isolato o in gruppi, alternate ad altre ove il processo di ricolonizzazione è solo iniziale ma comunque in atto. Pascolo in progressiva chiusura per ricolonizzazione arbustiva ed arborea spinte. Verso Est le aree arbustive si diradano e lasciano il posto ad aree di pascolo in prevalenza nudo, caratterizzato da cotico erboso di discreta qualità, con assenza di specie nitrofile (Rumex a. e Urtica d.) e arbusti, costituito da graminacee pabulari dei pascoli di mediocre valore nutritivo (consociazione vegetale mista con Leguminose, Rosacee, Crucifere e Graminacee). Rocciosità e pietrosità abbondante, concentrata maggiormente al confine con le particelle n°20 e 301.	Miglioramenti agronomici del pascolo: - taglio degli individui di conifere nelle zone del pascolo, soprattutto al confine con la particella n°20 - decespugliamenti/risemine;

COMUNE DI SAVIORE DELL'ADAMELLO

PROSPETTI DESCRIZIONE COMPARTI PASCOLIVI

N° Comparti	PROPRIETA' : COMUNE DI SAVIORE D/A	COMPRENSORIO PASCOLIVO	N° 201
	DESCRIZIONE DEI COMPARTI E DELLE INFRASTRUTTURE	INTERVENTI PROPOSTI	

201b

PASCOLO MACESSO INFERIORE

Altitudine (m s.l.m.): min. 1740 max. 1820 prevalente: 2630
Superficie lorda: 117,35 ha Superficie netta pascoliva: 65,03 ha
Pendenza: mite 10% ripida 40% molto ripida 50%

Viabilità: strada agrosilvo-pastorale di categoria III. La strada ha inizio a Fabrezza e conduce fino alla diga del Salarno per poi continuare fino al rifugio Prudenzini.

Fabbricati: Malga Macesso Inferiore, costituita da 3 fabbricati; la prima struttura è adibita ad alloggio del personale, in pietra locale e malta, pavimentazione in calcestruzzo, tetto in lamiera grecata con travi di legno, finestre in legno e porta in metallo, in buono stato di mantenimento. Il secondo fabbricato (ex casera) si presenta in cattivo stato di manutenzione, con muri perimetrali in pietrame e malta, tetto in legno e lamiere fatiscenti. La terza struttura presenta muri in pietrame e malta e tetto in legno e lamiera fortemente danneggiato (parzialmente scoperto). Inoltre è presente una fontana in pietrame e malta in buono stato. Non vi sono locali adibiti allo stoccaggio e alla lavorazione del latte.

Approvvigionamento idrico: condizioni di approvvigionamento idrico buone grazie alla presenza di un punto di abbeverata artificiale adiacente ai fabbricati d'alpe e al torrente Salarno che attraversa la particella.

Pascolo: nella porzione inferiore cotico erboso di buona qualità, con presenza di specie nitrofile (Rumex a. e Urtica d.) e Pteridium a. concentrate nelle aree limitrofe ai fabbricati; area sortumosa al confine con la particella n°20. Il cotico erboso è costituito da graminacee pabulari dei pascoli di discreto valore nutritivo, caratterizzato da una consociazione vegetale mista con Leguminose, Rosacee, Crucifere e Graminacee. Buona percentuale di Festuca a. Verso la valle presenza di Alnus v. Pietrame lungo il conoide da valanga e chiazze di arbustive di Juniperus c. e Vaccinium m. Verso il confine tra il privato e la particella n° 20 gruppo di larici. Presenza di recinto in pietrame a secco. Nel passato oggetto di spietramenti, concentrati maggiormente in destra idrografica del torrente.

Miglioramenti agronomici del pascolo:
- spietramento del pascolo con maggior pietrosità diffusa;
- taglio degli individui di conifere nelle zone del pascolo
- decespugliamenti/risemine;

Miglioramenti delle strutture:
- interventi ordinari/straordinari ai fabbricati d'alpe. Ristrutturazione fabbricati in cattivo stato con formazioni adibiti allo stoccaggio e lavorazione del latte secondo le norme igienico-sanitarie previste.

Miglioramenti delle infrastrutture:
- nessuno;

COMUNE DI SAVIORE DELL'ADAMELLO

PROSPETTI DESCRIZIONE COMPARTI PASCOLIVI

N° Comparti	PROPRIETA' : COMUNE DI SAVIORE D/A	COMPRENSORIO PASCOLIVO	N° 201
	DESCRIZIONE DEI COMPARTI E DELLE INFRASTRUTTURE	INTERVENTI PROPOSTI	

201c

PASCOLO MACESSO SUPERIORE

Altitudine (m s.l.m.): min. 1850 max. 2300 prevalente: 1930
Superficie lorda: 78,59 ha Superficie netta pascoliva: 49,87 ha
Pendenza: mite 60% ripida 20 % molto ripida 20%

Viabilità: strada agrosilvo-pastorale di categoria III. La strada ha inizio a Fabrezza e conduce fino alla diga del Salarno per poi continuare fino al rifugio Prudenzini.

Fabbricati: Malga Macesso Superiore, costituita da 1 fabbricato. La struttura al primo piano è adibita ad alloggio del personale, mentre al piano terra sono presenti i locali di stoccaggio e lavorazione del latte a norma igienico-sanitaria con un locale di conservazione dei prodotti; è presente anche una piccola stalletta, sempre al piano terra. Il fabbricato si presenta in pietra locale e malta, tetto in lamiera grecata con travi di legno, finestre in legno e porta in metallo, in buono stato di mantenimento. Inoltre è presente una fontana in pietrame e malta in buono stato. Nel complesso fabbricato in ottimo stato di mantenimento. Presenza di muro di protezione nell'area sovrastante il fabbricato.

Approvvigionamento idrico: condizioni di approvvigionamento idrico buone grazie alla presenza di un punto di abbeverata artificiale adiacente al fabbricato d'alpe e al torrente Salarno che confina la particella.

Pascolo: di comoda giacitura, con cotico erboso di discreta qualità, con scarsa presenza di specie nitrofile (Rumex a. e Urtica d.) concentrate nelle aree limitrofe ai fabbricati; presenti ampie aree detritiche e superficiali degradate colonizzate da Rhododendron f., Juniperus n., Pinus m. e Vaccinium m. Marcata invasione di Alnus v. e rado lariceto per piccoli gruppi collettivi scarso e di stentato sviluppo, localizzato maggiormente nella porzione Sud della particella. Alternato alle macchie di Alnus v., Pinus m. in rapido aumento verso i limiti superiori della particella pascoliva. Nel complesso cotico erboso costituito da graminacee pabulari dei pascoli di discreto valore nutritivo, caratterizzato da una consociazione vegetale mista con Leguminose, Rosacee, Crucifere e Graminacee. Alta percentuale di Festuca a. Presenza di recinto in pietrame a secco.

Miglioramenti agronomici del pascolo:
- decespugliamento della vegetazione arbustiva infestante, con risemine; dovrà però essere mantenuta la presenza del pino mugo, il quale costituisce una specie di rilevante valore ecologico.

Miglioramenti delle strutture:
- manutenzione straordinaria/ordinaria del fabbricato, in particolare dei locali adibiti ad alloggio del personale;

Miglioramenti delle infrastrutture:
- nessuno;





COMUNE DI SAVIORE DELL'ADAMELLO

PROSPETTI DESCRIZIONE COMPARTI PASCOLIVI

N° Comparti	PROPRIETA' : COMUNE DI SAVIORE D/A	COMPRENSORIO PASCOLIVO	N° 201
	DESCRIZIONE DEI COMPARTI E DELLE INFRASTRUTTURE	INTERVENTI PROPOSTI	

201d

PASCOLO SALARNO

Altitudine (m s.l.m.): min. 2080 max. 2300 prevalente: 2550
Superficie lorda: 78,05 ha Superficie netta pascoliva: 51,2 ha
Pendenza: mite 80% ripida 15% molto ripida 5%

Viabilità: strada agrosilvo-pastorale di categoria III. La strada ha inizio a Fabrezza e conduce fino alla diga del Salarno per poi continuare fino al rifugio Prudenzini.

Fabbricati: Malga Salarno e Malga Dosazzo. La prima è stata ristrutturata dal Consorzio Forestale Alta Valle Camonica nel 2017, adeguando i locali alle norme vigenti in materia igienico-sanitaria per la trasformazione dei prodotti lattiero-caseari. È costituita da un fabbricato suddiviso in locali adibiti ad alloggio del personale e stoccaggio e lavorazione del latte; si presenta in pietra locale e malta, tetto in lamiera grecata con travi di legno, finestre e porte in legno, in buono stato di mantenimento. Inoltre è presente un'altra struttura in legno, con tetto in lamiera, aperta su due lati, con funzione di piccola stalla da utilizzarsi per le operazioni di mungitura o come ricovero del bestiame, in buono stato. La Malga Dosazzo attualmente non risulta utilizzata; è costituita da 3 fabbricati con tetto in cemento e lamiere ondulate, in pessimo stato di conservazione, con pareti interne di laterizi parzialmente crollate.

Approvvigionamento idrico: condizioni di approvvigionamento idrico buone grazie alla presenza del torrente Salarno che attraversa la particella.

Pascolo: in generale cotico erboso di buona qualità solo nel tratto pianeggiante, con assenza di specie nitrofile (Rumex a.). Altrove elevata presenza di arbusti quali Alnus viridis, Vaccinium m., Juniperus n. e Rhododendron ferrugineum L., accompagnati da qualche individuo di Larice e Abete, isolati. Area umida acquitrinosa di transizione al confine con il lago Dosazzo. Pascolo di comoda giacitura costituito da zone di flora pabulare di mediocre valore nutritivo nella parte pianeggiante, alternate a zone ricche di graminacee dei pascoli magri (festuca varia in particolare). Nel complesso il pascolo è caratterizzato da una buona consociazione vegetale mista limitatamente alle aree a giacitura favorevole, con Leguminose, Rosacee, Crucifere e Graminacee. Frequenti macchie colonizzate da Pinus m. Sono presenti ampie aree detritiche.

Miglioramenti agronomici del pascolo:
- nessun intervento;

Miglioramenti delle strutture:
- intervento straordinario di ristrutturazione di Malga Dosazzo;

Miglioramenti delle infrastrutture:
- nessuno;

COMUNE DI SAVIORE DELL'ADAMELLO

PROSPETTI DESCRIZIONE COMPARTI PASCOLIVI

N° Comparti	PROPRIETA' : COMUNE DI SAVIORE D/A	COMPRENSORIO PASCOLIVO	N° 201
	DESCRIZIONE DEI COMPARTI E DELLE INFRASTRUTTURE	INTERVENTI PROPOSTI	

201e

PASCOLO PRUDENZINI

Altitudine (m s.l.m.): min. 2180 max. 2290 prevalente: 2230
Superficie lorda: 46,47 ha Superficie netta pascoliva: 30,36 ha
Pendenza: mite 85% ripida 10% molto ripida 5%

Viabilità: strada agrosilvo-pastorale fino al Rifugio Prudenzini.

Fabbricati: nessun fabbricato d'alpe. Presenza del vecchio rifugio Salarno in pietra locale, ricavato sotto un macigno gigantesco caratterizzato da tetto a volta di blocchi in granito, con due piccole feritoie.

Approvvigionamento idrico: condizioni di approvvigionamento idrico buone grazie alla presenza del torrente Salarno che attraversa la particella.

Pascolo: in generale cotico erboso di buona qualità, con assenza di specie nitrofile (Rumex a.), dotato di buone ed aromatiche erbe foraggere nella metà parte sopra il rifugio Prudenzini, mediocre il resto. Altrove presenza di qualche macchia arbustiva costituita prevalentemente da Rhododendron f. in consociazione a Vaccinium m. e Juniperus n. Area umida sortumosa nella parte centrale. Nel complesso pascolo di comoda giacitura costituito da zone di flora pabulare di buon valore nutritivo nella parte pianeggiante, alternate a zone ricche di graminacee dei pascoli magri (festuca varia in particolare) verso l'alto; buona consociazione vegetale mista, con Leguminose, Rosacee, Crucifere e Graminacee. Frequente pietrosità sparsa ed a tratti marcata.

Miglioramenti agronomici del pascolo:
- nessun intervento;

Miglioramenti delle strutture:
- nessuno;

Miglioramenti delle infrastrutture:
- nessuno;

COMUNE DI SAVIORE DELL'ADAMELLO

PROSPETTO DESCRIZIONE MALGHE

Proprietà:	COMUNE DI SAVIORE D/A	Denominazione:	ALPE BOS	COMPRENSORIO PASCOLIVO	N°	202

	min.	max.	media	Configurazione prevalente:			ha		ha	molto	ha		
Altitudine m :	2.050	2.400	2.140	versante ad esposizione Nord e Nord-Ovest	Pendenza	mite	45,00	ripida	15,00	ripida	4,74	COMPARTI PASCOLIVI N°	1

SUPERFICIE PASCOLIVA UTILIZZATA ha				Sup. totale Malga	ALTRA COLTURA DI PERTINENZA ha						Totale	Superfici private di pertinenza			
Pascolo nudo	P. arbor.	P. cesp.	Sup. improduttiva		Fustaia	Ceduo	Mugheto	Ontaneto	Arbusteto	Totale	Sup.	Boschi	Pascoli	Incolti	Totale
35,01	5,00	14,73	10,00	64,74											

CARICO ATTUALE								Carico in UBA		Periodo di alpeggio			Alpeggio adatto a:
Vacche	Manze	Manzette	Vitellame	Ovini	Caprini	Suini	Equini	Attuale	Potenziale	da	a	gg. tot.	
				10	100			15	15	20-giu	20-ott	122	Ovini e caprini,equini.

TIPO DI GESTIONE:

Il contratto è della durata di sei anni a singolo affittuario.

PERSONALE:

Un operaio.

CONDUZIONE DEL PASCOLO:

Pascolo libero.

PROVENIENZA DEL BESTIAME E PROPRIETA':

Bestiame di proprietà di un allevatore del comune di Saviore dell'Adamello.

RAZZA:

Gli animali sono di razza Bionda dell'Adamello.

PRODOTTI:

DISPONIBILITA' E APPROVVIGIONAMENTO IDRICO:

Condizioni di approvvigionamento idrico buone nel comprensorio per la presenza del laghetto di Bos. Assenza di punti di abbeverata artificiali.

ALTRE DOTAZIONI E/O ATTREZZATURE:

FABBRICATI D'ALPE		
USO	N°	mq

VIABILITA' D'ACCESSO:

Piccolo sentiero (numero 687ex87) che parte dal comprensorio pascolivo n° 201a.

TURISMO IN ALPE:

Escursionismo prevalentemente estivo con destinazione Monte Blisie.

IPOTESI DI DESTINAZIONE FUTURA:

COMUNE DI SAVIORE DELL'ADAMELLO

PROSPETTI DESCRIZIONE COMPARTI PASCOLIVI

N° Comparti	PROPRIETA' : COMUNE DI SAVIORE D/A	COMPRENSORIO PASCOLIVO	N° 202
	DESCRIZIONE DEI COMPARTI E DELLE INFRASTRUTTURE	INTERVENTI PROPOSTI	

202

ALPE DI BOS

Altitudine (m s.l.m.): min. 2050 max. 2400 prevalente: 2150
Superficie lorda: 64,74 ha Superficie netta pascoliva: 35,01 ha
Pendenza: mite 50% ripida 40% molto ripida 10%

Viabilità: piccolo sentiero adatto a ovini e caprini che parte dal pascolo n° 201a.

Fabbricati: nessun fabbricato d'alpe. Presenza del bivacco di Bos.

Approvvigionamento idrico: condizioni di approvvigionamento idrico buone grazie alla presenza del Lago di Bos.

Pascolo: in generale cotico erboso di buona qualità, con presenza di specie nitrofile (Rumex a.) nella zona limitrofa al bivacco, dotato di discrete erbe foraggere nella zona pianeggiante. Altrove presenza di qualche macchia arbustiva costituita prevalentemente da Rhododendron f. in consociazione a Vaccinium m. e Juniperus n. Presenza di individui isolati di larice e abete . Nel complesso pascolo di comoda giacitura costituito da zone di flora pabulare di buon valore nutritivo nella parte pianeggiante, alternate a zone ricche di graminacee dei pascoli magri (festuca varia in particolare) verso l'alto; buona consociazione vegetale mista, con Leguminose, Rosacee, Crucifere e Graminacee. Frequente pietrosità sparsa ed a tratti marcata.

Miglioramenti agronomici del pascolo:
- nessuno;

Miglioramenti delle strutture:
- nessuno;

Miglioramenti delle infrastrutture:
- nessuno;

COMUNE DI SAVIORE DELL'ADAMELLO

PROSPETTO DESCRIZIONE MALGHE

Proprietà:	COMUNE DI SAVIORE D/A	Denominazione:	ALPE TOLLE-LINCINO	COMPRENSORIO PASCOLIVO	N°	**203**

	min.	max.	media	Configurazione prevalente:			ha		ha	molto	ha		
Altitudine m :	1.400	2.500	1.600	versante ad esposizione Sud-Est	Pendenza	mite	30,80	ripida	40,00	ripida	56,90	COMPARTI PASCOLIVI N°	4

SUPERFICIE PASCOLIVA UTILIZZATA ha				Sup. totale Malga	ALTRA COLTURA DI PERTINENZA ha						Totale	Superfici private di pertinenza			
Pascolo nudo	P. arbor.	P. cesp.	Sup. improduttiva		Fustaia	Ceduo	Mugheto	Ontaneto	Arbusteto	Totale	Sup.	Boschi	Pascoli	Incolti	Totale
82,39	5,00	15,31	25,00	127,70											

CARICO ATTUALE								Carico in UBA		Periodo di alpeggio			Alpeggio adatto a:
Vacche	Manze	Manzette	Vitellame	Ovini	Caprini	Suini	Equini	Attuale	Potenziale	da	a	gg. tot.	
15	5	5	5		40			30	40	10-giu	20-set	102	Bovini, ovini e caprini,equini.

TIPO DI GESTIONE:

Il contratto è della durata di sei anni a singolo affittuario.

PERSONALE:

Conduzione familiare, due persone, tre nei periodi di maggior carico lavorativo .

CONDUZIONE DEL PASCOLO:

Pascolo razionato tramite apposite recinzioni elettriche, alternato a pascolo libero.

PROVENIENZA DEL BESTIAME E PROPRIETA':

Bestiame di proprietà di un allevatore del comune di Saviore dell'Adamello.

RAZZA:

I bovini sono di razza Bruna Alpina, le capre Bionda dell'Adamello.

PRODOTTI:

Prodotti lattiero-caseari con vendita diretta in loco.

DISPONIBILITA' E APPROVVIGIONAMENTO IDRICO:

Condizioni di approvvigionamento idrico buone nel comprensorio per la presenza di due punti di abbeverata artificiale e del torrente Poia Adamè.

ALTRE DOTAZIONI E/O ATTREZZATURE:

FABBRICATI D'ALPE		
USO	N°	mq
Fabbricato unico costituito da abitazione per alloggio del personale, locali adibiti allo stoccaggio e lavorazione del latte, ampio portico e stalla con funzione di stabulazione durante le operazioni di mungitura.	2	
Piccola struttura in legno multifunzionale	1	
Fontanaccio in pietrame	2	
Vecchia stalla	2	

VIABILITA' D'ACCESSO:

Stada asfaltata che conduce alla Malga Lincino, categoria II.

TURISMO IN ALPE:

Escursionismo prevalentemente estivo con destinazione il Rifugio Città di Lissone e la Valle Adamè..

IPOTESI DI DESTINAZIONE FUTURA:

COMUNE DI SAVIORE DELL'ADAMELLO

PROSPETTI DESCRIZIONE COMPARTI PASCOLIVI

N° Comparti	PROPRIETA' : COMUNE DI SAVIORE D/A	COMPRENSORIO PASCOLIVO	N° 203
	DESCRIZIONE DEI COMPARTI E DELLE INFRASTRUTTURE	INTERVENTI PROPOSTI	

203a

ALPE TOLLE

Altitudine (m s.l.m.): min. 1400 max. 1500 prevalente: 1430
Superficie lorda: 5,49 ha Superficie netta pascoliva: 4,42 ha
Pendenza: mite 100% ripida 0% molto ripida 0%

Viabilità: strada agrosilvo-pastorale di categoria II, con fondo asfaltato. La strada ha inizio in località Rasega di Valle e conduce fino alla struttura della vecchia teleferica del Lincino.

Fabbricati: Malga Tolle in ottimo stato di manutenzione, costituita da locali per la trasformazione lattiero-casearia a norma igienico-sanitaria; è costituita da un fabbricato suddiviso in locali adibiti ad alloggio del personale e stoccaggio e lavorazione del latte, con annessa la stalla per l'ordinaria operazione di mungitura (dotata di un piccolo locale adibito a magazzino attrezzi) e un ampio portico esterno. La struttura si presenta in pietra locale e malta, tetto in lamiera grecata con travi di legno lamellare, pavimentazione piastrellata, finestre e porte in legno, in buono stato di mantenimento. Inoltre è presente un'altra piccola struttura in legno, con tetto in lamiera, multifunzionale. Inoltre è presente un vecchio fabbricato (nel retro di quello nuovo) in discreto stato di manutenzione (vecchia stalla). Presenza di potabilizzatore UV dell'acqua.

Approvvigionamento idrico: condizioni di approvvigionamento idrico buone grazie alla presenza del torrente Poia e di un punto di abbeverata artificiale in posizione adiacente alla malga.

Pascolo: in generale cotico erboso di buona qualità, con assenza di specie nitrofile (Rumex a., Urtica d.) se non nei pressi dei fabbricati. Pascolo di comoda giacitura su terreno alluvionale e detritico costituito da zone di flora pabulare di buon valore nutritivo nella parte pianeggiante, alternate a zone ricche di graminacee dei pascoli magri (festuca varia in particolare) al confine con la particella n° 44. Nel complesso il pascolo è caratterizzato da una buona consociazione vegetale mista con Leguminose, Rosacee, Crucifere e Graminacee. Assenza di marcata pietrosità.

Miglioramenti agronomici del pascolo:
- nessuno;

Miglioramenti delle strutture:
- manutenzione ordinaria dei fabbricati.

COMUNE DI SAVIORE DELL'ADAMELLO

PROSPETTI DESCRIZIONE COMPARTI PASCOLIVI

N° Comparti	PROPRIETA' : COMUNE DI SAVIORE D/A	COMPRENSORIO PASCOLIVO	N° 203
	DESCRIZIONE DEI COMPARTI E DELLE INFRASTRUTTURE	INTERVENTI PROPOSTI	

203b

ALPE LINCINO

Altitudine (m s.l.m.): min. 1550 max. 1655 prevalente: 1610
Superficie lorda: 8,93 ha Superficie netta pascoliva: 6,83 ha
Pendenza: mite 100% ripida 0% molto ripida 0%

Viabilità: strada agrosilvo-pastorale di categoria II, con fondo asfaltato. La strada ha inizio in località Rasega di Valle e conduce fino alla struttura della vecchia teleferica del Lincino.

Fabbricati: Malga Lincino in buono stato di manutenzione, costituita da due strutture. La prima è adibita ad alloggio del personale, mentre la seconda è una piccola stalla per il ricovero del bestiame. Le strutture si presentano in pietra locale e malta, tetti in lamiera grecata con travi di legno (stalla) e cemento (abitazione), finestre in legno, porta in ferro in discreto stato di mantenimento.

Approvvigionamento idrico: condizioni di approvvigionamento idrico buone grazie alla presenza del torrente Poia, da altri torrenti secondari che attraversano la particella e di un punto di abbeverata artificiale in posizione adiacente alla malga.

Pascolo: in generale cotico erboso di buona qualità, con presenza di specie nitrofile (Rumex a.) limitamente alle zone limitrofe ai fabbricati. Pascolo di comoda giacitura su terreno alluvionale e detritico costituito da zone di flora pabulare di buon valore nutritivo nella parte pianeggiante, alternate a zone ricche di graminacee dei pascoli magri (festuca varia in particolare) al confine con l'incolto n° 305. Tratti arborati di abete rosso e larice in posizione marginale, al confine con la particella n° 45. Nel complesso il pascolo è caratterizzato da una buona consociazione vegetale mista con Leguminose, Rosacee, Crucifere e Graminacee. Pietrosità e detriti di falda verso gli impluvi.

Miglioramenti agronomici del pascolo:
- decespugliamento della vegetazione arbustiva e arborea infestante

Miglioramenti delle strutture:
- manutenzione ordinaria/straordinaria del fabbricato;

Miglioramenti delle infrastrutture:
- nessuno;



COMUNE DI SAVIORE DELL'ADAMELLO

PROSPETTI DESCRIZIONE COMPARTI PASCOLIVI

N° Comparti	PROPRIETA' : COMUNE DI SAVIORE D/A	COMPRENSORIO PASCOLIVO	N° 203
	DESCRIZIONE DEI COMPARTI E DELLE INFRASTRUTTURE	INTERVENTI PROPOSTI	
203c	**ALPE COSTER DI DESTRA (vecchia polveriera)** Altitudine (m s.l.m.): min. 1750 max. 2200 prevalente: 2000 Superficie lorda: 19,17 ha Superficie netta pascoliva: 10,22 ha Pendenza: mite 40% ripida 50% molto ripida 10% Viabilità: Sentiero che parte in corrispondenza del Rifugio Città di Lissone seguendo la linea di livello dei 2015 m s.l.m. Fabbricati: Nessun fabbricato di pertinenza all'alpe. Presenza di vecchi ruderi di proprietà ENEL. Approvvigionamento idrico: condizioni di approvvigionamento idrico scarse. Pascolo: in generale cotico erboso di scarsa qualità su terreno detritico costituito prevalentemente da graminacee dei pascoli magri (festuca varia in particolare). Nel complesso il pascolo è caratterizzato da una scarsa consociazione vegetale mista con assenza di leguminose, adatto solamente ad ovini-caprini. Pietrosità e detriti di falda lungo gli impluvi che attraversano la particella.	Miglioramenti agronomici del pascolo: *- libera evoluzione naturale;* 	
203d	**PASCOLI SOPRA VALLE (ex BOAZZO)** Altitudine (m s.l.m.): min. 1440 max. 2555 prevalente: 2200 Superficie lorda: 94,12 ha Superficie netta pascoliva: 60,93 ha Pendenza: mite 0% ripida 40% molto ripida 60% Viabilità: Piccoli sentieri che salgono dalle località Boazzo Tolle. Fabbricati: Nessun fabbricato di pertinenza all'alpe. Approvvigionamento idrico: condizioni di approvvigionamento idrico scarse. Pascolo: in generale cotico erboso di scarsa qualità su terreno detritico costituito prevalentemente da graminacee dei pascoli magri (festuca varia in particolare). Nella porzione inferiore presenza di individui di larice o abete isolati o riuniti in piccoli gruppi di aspetto e portamento stentato tipico dell'alta quota. Presenza di latifoglie (Betulla) nella porzione che sale da Malga Tolle (zona . Nel complesso il pascolo è caratterizzato da una scarsa composizione floristica con assenza di leguminose, a pendenza sostenuta, adatto solamente ad ovini-caprini. Pietrosità e detriti di falda lungo gli impluvi che attraversano la particella.	Miglioramenti agronomici del pascolo: - libera evoluzione naturale; 	

COMUNE DI SAVIORE DELL'ADAMELLO

PROSPETTI DESCRIZIONE COMPARTI PASCOLIVI

N° Comparti	PROPRIETA' : COMUNE DI SAVIORE D/A	COMPRENSORIO PASCOLIVO	N° 204
	DESCRIZIONE DEI COMPARTI E DELLE INFRASTRUTTURE	INTERVENTI PROPOSTI	

204

PASCOLI SOPRA VALLE (ex BOAZZO) 2

Altitudine (m s.l.m.): min. 1780 max. 2555 prevalente: 2250
Superficie lorda: 95,12 ha Superficie netta pascoliva: 54,40 ha
Pendenza: mite 0% ripida 40% molto ripida 60%

Viabilità: Piccoli sentieri che salgono dalle località Sopra casera e Boazzo.

Fabbricati: Nessun fabbricato di pertinenza all'alpe.

Approvvigionamento idrico: condizioni di approvvigionamento idrico scarse.

Pascolo: in generale cotico erboso di scarsa qualità su terreno detritico costituito prevalentemente da graminacee dei pascoli magri (festuca varia in particolare). Nella porzione Est presenza di individui di larice o abete isolati o riuniti in piccoli gruppi di aspetto e portamento stentato tipico dell'alta quota. Nel complesso il pascolo è caratterizzato da una scarsa composizione floristica con assenza di leguminose, a pendenza sostenuta, adatto solamente ad ovini-caprini. Pietrosità e detriti di falda lungo gli impluvi che attraversano la particella e nella porzione est, sotto il Monte Blisie.

Miglioramenti agronomici del pascolo:
- libera evoluzione naturale;

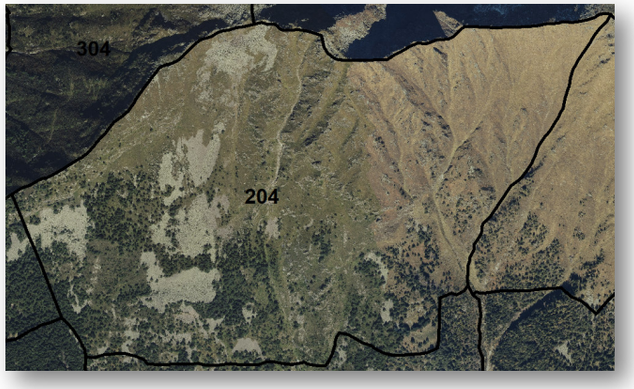

DESCRIZIONE PASCOLI E ALPEGGI

Part. 205 a	**LOCALITA':** Re di Castello Dentro	
SUPERFICIE		
LORDA	**IMPRODUTTIVA**	**NETTA**
91,704	12,704	79,00
DESCRIZIONE		
Altitudine		**Esposizione**
da 1.800	**a** 2.220	est

NOTIZIE GENERALI

Pascolo prevalentemente in pendice, a tratti ripido, di mediocre produttività, degradato per ampi tratti dalla presenza di romici e urtiche, da cespugliame di ontano, betulla e arbusti di rododendro,ginepri e mirtilli con qualche area sortumosa e marginale arboratura di larice. brevi affioramenti rocciosi e pietrosità sparsa. Adatto per ovini e caprini.

VIABILITA' DI ACCESSO E INTERNA

Sentiero diramantesi dalla strada per la diga di malga Bissina; tempo di percorrenza ore 1,30 circa.

FABBRICATI

Baita ad un solo locale, parte in muratura di pietrame a secco e parte in grossi tronchi di larice, ricoperta parte in lamiere, parte in scandole con pavimento in piertame e terra battuta, mancante di porta, il tutto in cattive condizioni di manutenzione.

APPROVIGIONAMENTO IDRICO

Assente.

ALTRE NOTIZIE

NOTIZIE PARTICOLARI SULLA GESTIONE

TIPO DI GESTIONE:

PERIODO DI MONTICAZIONE:

gg: **dal**: **al**:

CARICO ATTUALE:

vacche	manze	manzette	vitelli	ovini	caprini	suini	equini

CARICO POTENZIALE (Ragguagliato a capo grosso):

DESCRIZIONE PASCOLI E ALPEGGI

Part. 205 b	**LOCALITA':** Re di Castello	
SUPERFICIE		
LORDA	**IMPRODUTTIVA**	**NETTA**
12,211	2,211	10,00

DESCRIZIONE

Altitudine		**Esposizione**
da 1.760	**a** 2,120	est

NOTIZIE GENERALI

Pascolo dotato di mediocri foraggere adatto per ovini, situato in una conca piuttosto accidentata per rocce affioranti e detriti di falda anche di grossa pezzatura, in parte degradato per la presenza anche di abbondanti romici e urtiche e soprattutto marginalmente invaso da ontano verde, ginepro nano, mirtilli e rododendro.

VIABILITA' DI ACCESSO E INTERNA

Sentiero diramantesi dalla strada per la diga di malga Bissina; tempo di percorrenza ore 1,10 circa.

FABBRICATI

Baita ad un solo locale, in grosso tondame di larice, pavimentata in pietrame e ricoperta parte in lamiera e parte in celophan, munita di porta. In cattive condizioni di manutenzione.

APPROVVIGIONAMENTO IDRICO

Assente.

ALTRE NOTIZIE

NOTIZIE PARTICOLARI SULLA GESTIONE

TIPO DI GESTIONE:

PERIODO DI MONTICAZIONE:

gg: **dal**: **al**:

CARICO ATTUALE:

vacche	manze	manzette	vitelli	ovini	caprini	suini	equini

CARICO POTENZIALE (Ragguagliato a capo grosso):

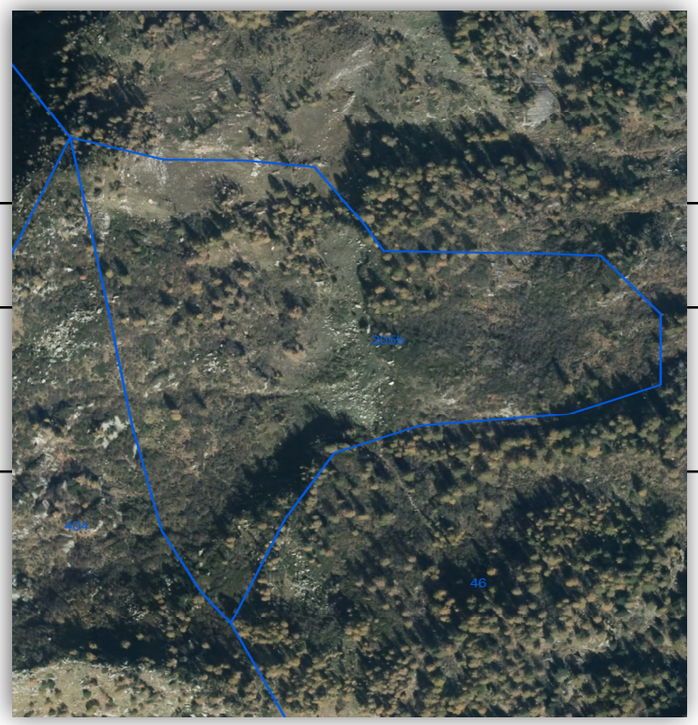

DESCRIZIONE PASCOLI E ALPEGGI

Part. 206 a	**LOCALITA':** Campo	
SUPERFICIE		
LORDA	**IMPRODUTTIVA**	**NETTA**
109,536	21,536	88,000

DESCRIZIONE

Altitudine		**Esposizione**
da 1.900	**a** 2.420	est

NOTIZIE GENERALI

Pascolo per 1\3 di comoda giacitura per il resto su pendici anche ripide, dotato di mediocre e buona flora pabulare, ma a tratti fortemente impietrato e degradato per la presenza di abbondante flora ammoniacale a base di romici, urtiche e cardi, nonché chiazze anche ampie di cespugliame di ginepro nano, rododendro e mirtilli. Nella porzione inferiore appezzamento pascolivo dotato di buone ed aromatiche erbe foraggere, con tratti degradati per la presenza di cespugliame di rododendri, ginepro nano e mirtilli; brevi aree sortumose e con detriti di falda.
Superiormente pascolo prevalentemente in pendice, a tratti ripido, di mediocre produttività, abbondanti affioramenti rocciosi e pietrosità sparsa. Adatto per bestiame asciutto e per ovini.

VIABILITA' DI ACCESSO E INTERNA

Mulattiera e sentieri diramantisi dalla camionabile per la diga di Malga Bissina.

FABBRICATI

Nessuno.

APPROVVIGIONAMENTO IDRICO

Assente.

ALTRE NOTIZIE

NOTIZIE PARTICOLARI SULLA GESTIONE

TIPO DI GESTIONE:

PERIODO DI MONTICAZIONE:

gg: **dal**: **al**:

CARICO ATTUALE:

vacche	**manze**	**manzette**	**vitelli**	**ovini**	**caprini**	**suini**	**equini**

CARICO POTENZIALE (Ragguagliato a capo grosso):

DESCRIZIONE PASCOLI E ALPEGGI

Part. 206 b	**LOCALITA':** Campo di Sotto	
SUPERFICIE		
LORDA	**IMPRODUTTIVA**	**NETTA**
3,908	0,908	3,000

DESCRIZIONE

Altitudine		**Esposizione**
da 1.700	**a** 1.750	est

NOTIZIE GENERALI

Pascolo di comoda giacitura, dotato di discrete erbe foraggere, in parte degradato per la presenza di chiazze di flora ammoniacale, di aree sortumose e di qualche tratto con grossa pietrosità a monte della baita con marginalmente arboratura di picea e larice. Il pascolo è esteso alle particelle boschive circostanti.

VIABILITA' DI ACCESSO E INTERNA

Strada trattorabile diramantesi dalla camionabile per la diga di Malga Bissina.

FABBRICATI

Baita in muratura di piertame a secco diroccata, con piccolo ricovero centrale in pietrame e malta di calce ricoperto in lamiere, parzialmente distrutto.

APPROVVIGIONAMENTO IDRICO

ALTRE NOTIZIE

NOTIZIE PARTICOLARI SULLA GESTIONE

TIPO DI GESTIONE:

PERIODO DI MONTICAZIONE:

gg: **dal**: **al**:

CARICO ATTUALE:

vacche	manze	manzette	vitelli	ovini	caprini	suini	equini

CARICO POTENZIALE (Ragguagliato a capo grosso):

PROPOSTE: Ripristino del fabbricato ed interventi di recupero del pascolo degradato.

DESCRIZIONE PASCOLI E ALPEGGI

Part. 207 a	**LOCALITA':** Breguzzo Alto	
SUPERFICIE		
LORDA	**IMPRODUTTIVA**	**NETTA**
53,643	21,643	32,000
DESCRIZIONE		
Altitudine		**Esposizione**
da 2.170	**a** 2.500	est

NOTIZIE GENERALI

Pascolo prevalentemente in pendice, a tratti ripido, di scarsa produttività. Abbondante presenza di affioramenti rocciosi e pietrosità diffusa in tutta la particella. Adatto per ovini e caprini.

VIABILITA' DI ACCESSO E INTERNA

Assente.

FABBRICATI

Nessuno.

APPROVVIGIONAMENTO IDRICO

Assente.

ALTRE NOTIZIE

NOTIZIE PARTICOLARI SULLA GESTIONE

TIPO DI GESTIONE:

PERIODO DI MONTICAZIONE:

gg: **dal**: **al**:

CARICO ATTUALE:

vacche	manze	manzette	vitelli	ovini	caprini	suini	equini

CARICO POTENZIALE (Ragguagliato a capo grosso):

DESCRIZIONE PASCOLI E ALPEGGI

Part. 207 b - 207 c	**LOCALITA':** Breguzzo	
SUPERFICIE		
LORDA	**IMPRODUTTIVA**	**NETTA**
15,206	1,206	14,000

DESCRIZIONE

Altitudine		**Esposizione**
da 1.800	**a** 1.860	sud-est

NOTIZIE GENERALI

Pascolo di comoda giacitura, a tratti marginalmente arborato di picea, larice e pino mugo con aree sortumose, nei pressi dei fabbricati invaso da flora ammoniacale a base di romici, urtiche cardi e acconito, dotato di buone erbe foraggere, di mediocre produttività adatto al bestiame bovino. In passato veniva praticato il pascolo boschivo nelle particelle adiacenti.

VIABILITA' DI ACCESSO E INTERNA

Strada trattorabile.

FABBRICATI

Nel comparto 207 b, fabbricato in muratura e pietrame; copertura in legno e lamiera, porticato esterno e serramenti in legno. Buone condizioni di manutenzione.
Rudere in legname su roccia quasi completamente distrutto.

APPROVVIGIONAMENTO IDRICO

Assente.

ALTRE NOTIZIE

NOTIZIE PARTICOLARI SULLA GESTIONE

TIPO DI GESTIONE:

PERIODO DI MONTICAZIONE:

gg: **dal**: **al**:

CARICO ATTUALE:

vacche	manze	manzette	vitelli	ovini	caprini	suini	equini

CARICO POTENZIALE (Ragguagliato a capo grosso):

PROPOSTE: interventi di recupero del pascolo (spietramenti, decespugliamenti) e miglioramento del cotico pabulare.

DESCRIZIONE PASCOLI E ALPEGGI

Part. 207 d	**LOCALITA':** Pozza	
SUPERFICIE		
LORDA	**IMPRODUTTIVA**	**NETTA**
6,491	1,491	5,000

DESCRIZIONE

Altitudine		**Esposizione**
da 2.100	**a** 2.220	nord - ovest

NOTIZIE GENERALI

Pascolo di comoda giacitura, con estese aree acquitrinose, con flora pabulare costituita in prevalenza da graminacee di mediocre valore nutritivo; sulle dorsali condizioni migliori con foraggere buone ed aromatiche. Frequenti tratti occupati da grossa pietrosità e qualche area interessata da flora ammoniacale a prevalenza di romici. Marginalmente rada arboratura di larice. Pascolo adatto a bestiame bovino asciutto ed a ovini.

VIABILITA' DI ACCESSO E INTERNA

Sentiero di difficile percorrenza per il bestiame bovino.

FABBRICATI

APPROVVIGIONAMENTO IDRICO

ALTRE NOTIZIE

NOTIZIE PARTICOLARI SULLA GESTIONE

TIPO DI GESTIONE:

PERIODO DI MONTICAZIONE:

gg: **dal**: **al**:

CARICO ATTUALE:

vacche	**manze**	**manzette**	**vitelli**	**ovini**	**caprini**	**suini**	**equini**

CARICO POTENZIALE (Ragguagliato a capo grosso):

DESCRIZIONE PASCOLI E ALPEGGI

Part. 208	**LOCALITA':** Lago Copidello	
SUPERFICIE		
LORDA	**IMPRODUTTIVA**	**NETTA**
13,4166	1,417	12,00

DESCRIZIONE

Altitudine		**Esposizione**
da 1.940	**a** 2.100	sud - ovest

NOTIZIE GENERALI

Pascolo situato prevalentemente in pendice, in parte verso un progressivo rinselvatichimento per la presenza di frequenti ed estese aree di cespugliame di ginepri, mirtillo rododendro e nuclei di novellame di larice in posizione marginale verso il basso. A tratti brevi aree invase da flora ammoniacale. Per il resto, dotato di discrete e buone erbe foraggere ed aromatiche ma in genere di buona produttività. Adatto a bestiame bovino asciutto e ad ovini.

VIABILITA' DI ACCESSO E INTERNA

Sentiero.

FABBRICATI

Ruderi di un fabbricato parte con muratura in pietrame a secco e parte in tondame di larice.

APPROVVIGIONAMENTO IDRICO

ALTRE NOTIZIE

NOTIZIE PARTICOLARI SULLA GESTIONE

TIPO DI GESTIONE:

PERIODO DI MONTICAZIONE:

gg: **dal**: **al**:

CARICO ATTUALE:

vacche	**manze**	**manzette**	**vitelli**	**ovini**	**caprini**	**suini**	**equini**

CARICO POTENZIALE (Ragguagliato a capo grosso):

9 . DESCRIZIONE INCOLTI PRODUTTIVI

PROPRIETÀ: COMUNE DI SAVIORE DELL'ADAMELLO	INTERVENTI DI MIGLIORAMENTO
INCOLTO PRODUTTIVO N° 300 Superficie: 84,82 ha Altitudine s.l.m: min. 1.500 m; max. 2.200 m; Giacitura: alto versante Esposizione: Sud, Sud-Est Area che si estende a monte del pascolo di Macesso Intermedia fino a quota di circa 2.150 m, seguendo il confine con la limitrofa particella pascoliva; nella sua porzione. Terreno ripido, a tratti scosceso, con accidentalità a tratti elevata per la presenza di pareti rocciose e tratti di depositi detritici, originato da residui morenici. Il suolo si presenta con profilo maggiormente semplificato con l'altitudine, con orizzonti A-C, podzolizzati. L'incolto produttivo è caratterizzato da terreno irregolare che per morfologia o per eccessiva pendenza (specialmente nella porzione Ovest) non risulta essere fruibile da parte del bestiame bovino, mentre può esserlo per quello ovino, caprino ed equino (come in parte attualmente risulta "pascolato" da asini nella porzione limitrofa al pascolo n° 201a). Per quanto riguarda la copertura vegetale alle quote più basse è caratterizzata da praterie alpine molto scoscese, dal cotico irregolare spesso intervallato da arbusti di Rhododendron ferrugineum, Juniperus e Alnus viridis con qualche individuo isolato o in gruppo di larice, dal portamento contorto e di scarso accrescimento, caratteristiche tipiche delle alte quote. Nelle porzioni situate alle quote superiori la copertura vegetale si presenta maggiormente caratterizzata da macchie di vegetazione ipsofila, per la presenza di una componente rocciosa più dominante delle quote inferiori.	

PROPRIETÀ: COMUNE DI SAVIORE DELL'ADAMELLO	INTERVENTI DI MIGLIORAMENTO
INCOLTO PRODUTTIVO N° 301 Superficie: 423,87 ha Altitudine s.l.m: min. 2.000 m; max. 2.959 m; Giacitura: alto versante Esposizione: Sud, Sud-Est Area che si estende sulla destra orografica della Val Salarno, tra l'incolto improduttivo n° 400 (al di sotto del monte Marser) e la località Prudenzini, costeggiando ii vari comprensori pascolivi (Macesso Superiore, Salarno-Dosazzo e Prudenzini). Terreno ripido, a tratti fortemente scosceso, con accidentalità elevata per la presenza di pareti rocciose e tratti di depositi detritici (soprattutto verso il rifugio Prudenzini), originato da residui morenici. Il suolo si presenta con profilo maggiormente semplificato con l'altitudine, con orizzonti A-C, podzolizzati. L'incolto produttivo è caratterizzato da terreno irregolare che per morfologia o per eccessiva pendenza (specialmente nella porzione Est) non risulta essere fruibile da parte del bestiame bovino, mentre può esserlo per quello ovino e caprino (attualmente pascolato nelle porzioni limitrofe alle particelle pascolive). Per buona parte è solcato da canaloni di scorrimento valanghivo (settore confinante con la particella n°17) e da ghiaioni (settore sopra il lago di Macesso). Per quanto riguarda la copertura vegetale i canaloni sono parzialmente colonizzati da arbusteti di Alnus viridis e salicacee, mentre i ghiaioni sono colonizzati generalmente da vegetazione erbacea a cuscinetto. Nella porzione più adiacente la Val Salarno la copertura vegetale è caratterizzata da vegetazione parziale con caratteri di pascoli tipici dei suoli calcarei (Leontopodium alpinum, Gentiana spp, Anthyllus vulneraria, Senecio doronicum) molto scoscesi e dal cotico interrotto da cespuglieti di Rhododendron ferrugineum e Alnus viridis con qualche individuo isolato o in gruppo di larice e abete rosso, dal portamento contorto e di scarso accrescimento, caratteristiche tipiche delle alte quote.	

PROPRIETÀ: COMUNE DI SAVIORE DELL'ADAMELLO	INTERVENTI DI MIGLIORAMENTO
INCOLTO PRODUTTIVO N° 302 Superficie: 106,62 ha Altitudine s.l.m: min. 2.080 m; max. 2.450 m; Giacitura: alto versante Esposizione: Nord-Ovest Area che si estende sulla sinistra orografica della Val Salarno, tra il comparto pascolivo n° 201d (punta orientale della particella, quota 2550 m s.l.m.) e la diga del Salarno (settore occidentale della particella, quota 2120 m s.l.m.), costeggiando il lago di Dosazzo e Salarno per poi salire fino al laghetto di Gana. Terreno ripido, a tratti fortemente scosceso, con accidentalità elevata per la presenza di pareti rocciose e abbondanti tratti di depositi detritici (soprattutto verso la diga del Salarno), originato da residui morenici. Il suolo si presenta con profilo maggiormente semplificato con l'altitudine, con orizzonti A-C, podzolizzati. L'incolto produttivo è caratterizzato da terreno irregolare che per morfologia o per eccessiva pendenza (specialmente nella porzione Sud) non risulta essere fruibile da parte del bestiame bovino, mentre può esserlo per quello ovino e caprino (attualmente pascolato nelle porzioni limitrofe alle particelle pascolive). Per quanto riguarda la copertura vegetale nella porzione che costeggia il lago di Dosazzo si sviluppa prevalentemente vegetazione erbacea di Festuca e Carex, intervallata da sporadici nuclei di vegetazione arbustiva quale Rhododendron ferrugineum e Juniperus communis. Il settore a monte della diga del Salarno che si estende fino al laghetto di Gana è per la maggior parte occupato da detriti incoerenti parzialmente colonizzati da vegetazione ipsofila e da rupi colonizzate da sporadici individui di larice di aspetto e portamento contorto. In prossimità del laghetto di Ganasi sviluppano piccoli lembi di praterie alpine e Sesleria varia e Carex sempervirens.	

PROPRIETÀ: COMUNE DI SAVIORE DELL'ADAMELLO	INTERVENTI DI MIGLIORAMENTO
INCOLTO PRODUTTIVO N° 303 Superficie: 84,17 ha Altitudine s.l.m: min. 1.950 m; max. 2.290 m; Giacitura: medio versante Esposizione: Nord, Nord-Ovest Area che si estende sulla sinistra orografica della Val Salarno, dalla sponda sud-ovest dell'omonima diga fino al confine con il terreno privato situato sopra la particella forestale n° 19, costeggiando il lago di Macesso e il comprensorio pascolivo. Terreno con pendenza da mite al confine con il pascolo n° 201c a ripido altrove, con accidentalità poco elevata se non per la presenza di pareti rocciose e tratti di depositi detritici solamente nella porzione Est. Il suolo si presenta con profilo maggiormente semplificato con l'altitudine, con orizzonti A-C, podzolizzati. L'incolto produttivo è caratterizzato da terreno irregolare e risulta essere fruibile da parte del bestiame bovino e ovino-caprino specialmente nella porzione inferiore (attualmente pascolato nelle porzioni limitrofe alle particella pascoliva n° 201c). Per quanto riguarda la copertura vegetale nella porzione inferiore che costeggia i pascoli si presenta un cotico erboso a tratti irregolare e a tratti formata da lembi di torbiera composta da vegetazione igrofila (Carex rostrata ed Eriophorum spp). La fascia vegetazionale sovrastante è caratterizzata dalla presenza di individui di abete rosso e larice, sparsi o riuniti in piccoli gruppi, di aspetto e portamento spesso sofferente con ridotti incrementi.	

PROPRIETÀ: COMUNE DI SAVIORE DELL'ADAMELLO	INTERVENTI DI MIGLIORAMENTO
INCOLTO PRODUTTIVO N° 304 Superficie: 111,20 ha Altitudine s.l.m: min. 1.600 m; max. 2.425 m; Giacitura: Alto versante Esposizione: Nord, Ovest Area che si estende sulla sinistra orografica della Val Salarno, dal confine con il terreno privato sopra Malga Macesso Inferiore fino al Monte Blisie a quota 2424,7 m s.l.m.), costeggiando le particelle n° 20,21 e 22 ed il comparto pascolivo di Bos n° 202 e l'omonimo laghetto. Terreno con pendenza da mite al confine con il pascolo n° 202 a ripido altrove, con accidentalità elevata per la presenza di pareti rocciose e tratti di depositi detritici verso la particella n° 203a. Il suolo si presenta con profilo maggiormente semplificato con l'altitudine, con orizzonti A-C, podzolizzati. L'incolto produttivo è caratterizzato da terreno irregolare che per morfologia o per eccessiva pendenza (specialmente nella porzione Est) non risulta essere fruibile da parte del bestiame bovino, mentre può esserlo per quello ovino, caprino ed equino. Per quanto riguarda la copertura vegetale alle quote più basse è caratterizzata da boschi di larice e abete (fino a quota 2000m s.l.m.) di aspetto rado e ricchi di sottobosco arbustivo (Rhododendron ferrugineum e Vaccinium myrtillus); spesso gli individui sono riuniti in piccoli gruppi; nella prossima revisione andrà valutata la possibilità di includere questa porzione nella particella n°20. A quote superiori il territorio è dominato da rupi, macereti e canaloni, alternati a praterie alpine discontinue caratterizzate da Festuca varia e Carex curvula.	

PROPRIETÀ: COMUNE DI SAVIORE DELL'ADAMELLO	INTERVENTI DI MIGLIORAMENTO
INCOLTO PRODUTTIVO N° 305 Superficie: 60,25 ha Altitudine s.l.m: min. 1.650 m; max. 2.250 m; Giacitura: Medio versante Esposizione: Sud-Est, Ovest Area che si estende sopra Malga Lincino, dal confine con la particella n°203d fino al confine con il comune di Cevo, costeggiando le particelle n° 44,45, 203b e 203c. Terreno con pendenza ripida, a tratti fortemente scosceso, con accidentalità elevata per la presenza di pareti rocciose. Il suolo si presenta con profilo maggiormente semplificato con l'altitudine, con orizzonti A-C, podzolizzati. L'incolto produttivo è caratterizzato da terreno irregolare che per morfologia o per eccessiva pendenza (specialmente nella porzione Est) non risulta essere fruibile da parte del bestiame, se non nella porzione limitrofa al comprensorio pascolivo n° 203 b. Per quanto riguarda la copertura vegetale alle quote più basse è caratterizzata da individui di larice, abete e betulla isolati o riuniti in piccoli gruppi, di aspetto stentato, posizionati su terreno fortemente roccioso. Strato arbustivo costituito da Rhododendron ferrugineum e Alnus viridis. A quote superiori il territorio è dominato da rupi, macereti e canaloni, alternati a praterie alpine discontinue caratterizzate prevalentemente da Festuca varia. Nella porzione Sud-Ovest, tra le particelle n° 43 e 44 canalone da valanga colonizzato prevalentemente da betulla e qualche abete.	

10 . PIANO DEI TAGLI NELLE FUSTAIE

RIEPILOGO PIANO DEI TAGLI DELLE FUSTAIE - MASSA PRINCIPALE **- CLASSE A : PECCETA E LARICETO MONTANI**
PECCETA SECONDARIA MONTANA

DESCRIZIONE UTILIZZAZIONE	PARTICELLA FORESTALE (NR)	CLASSE ECONOMICA	CODICE TRATTAMENTO (N°)	RIPRESA PREVISTA (mc)	TASSO DI UTILIZZAZIONE (%)	PERIODO (N°)
Taglio di preparazione/taglio saltuario/taglio fitosanitari	1	A	111/122/131	1500	15%	I
Taglio di sgombero/taglio saltuario/taglio fitosanitario	6	A	114/122/131	1000	16%	I
Taglio di sgombero/taglio saltuario/taglio fitosanitario	7	A	114/121/131	520	20%	I
Taglio di sementazione/taglio saltuario/taglio fitosanitar	23	A	112/122/131	1500	18%	III
Taglio secondario/taglio saltuario/taglio fitosanitario	24	A	113/122/131	600	20%	II
taglio di sgombero/taglio raso a buche/taglio fitosanitar	26	A	114/103/131	1200	11%	III
Taglio di sgombero/taglio a raso a strisce/taglio fitosani	27	A	114/102/131	1100	10%	III
Taglio fitosanitario	29	A	131	80	14%	III
Taglio di sgombero/taglio fitosanitario	30	A	114/131	300	6%	III
Taglio di saltuario a gruppi/taglio fitosanitario	34	A	122/131	300	9%	II
Taglio di sementazione/taglio saltuario a gruppi/taglio f	37	A	112/122/131	1000	13%	II
Taglio di sgombero/taglio fitosanitario	40	A	114/131	1400	31%	II
TOTALE mc				**10500**		

RIEPILOGO PIANO DEI TAGLI DELLE FUSTAIE - MASSA PRINCIPALE - **CLASSE B : PECCETA E LARICETI ALTIMONTANA E SUBALPINI**

DESCRIZIONE UTILIZZAZIONE	PARTICELLA FORESTALE (NR)	CLASSE ECONOMICA	CODICE TRATTAMENTO (N°)	RIPRESA PREVISTA (mc)	TASSO DI UTILIZZAZIONE (%)	PERIODO (N°)
Taglio fitosanitario	2	B	131	400	10%	I
Taglio di sgombero/taglio fitosanitario	5	B	114/131	500	10%	I
Taglio di sgombero/taglio saltuario/taglio fitosanitario	8	B	114/122/131	1400	15%	I
Taglio di sgombero/taglio saltuario/taglio fitosanitario	9	B	114/123/131	800	10%	I
Taglio di preparazione/taglio saltuario/taglio fitosanitari	12	B	111/122/131	800	20%	I
Taglio di preparazione/taglio saltuario/taglio fitosanitari	31	B	111/122/131	500	12%	III
Taglio saltuario a gruppi/per piede d'albero/taglio fitosa	33	B	121/122/131	650	10%	I
TOTALE mc				**5050**		

RIEPILOGO PIANO DEI TAGLI DELLE FUSTAIE - MASSA PRINCIPALE - **CLASSE C : RICOSTITUZIONE**

DESCRIZIONE UTILIZZAZIONE	PARTICELLA FORESTALE (NR)	CLASSE ECONOMICA	CODICE TRATTAMENTO (N°)	RIPRESA PREVISTA (mc)	TASSO DI UTILIZZAZIONE (%)	PERIODO (N°)
Taglio di sgombero/taglio fitosanitario	13	C	114/131	200	23%	I
Taglio di sgombero	14	C	114	30	30%	II
Taglio di sgombero/taglio fitosanitario	15	C	114/131	2000	58%	I
Taglio fitosanitario	18	C	131	150	83%	I
Taglio saltuario/taglio fitosanitario	35	C	121/131	25	11%	II
Taglio fitosanitario	36	C	131	800	80%	I
Taglio fitosanitario	38	C	131	1400	64%	I
TOTALE mc				**4605**		

RIEPILOGO PIANO DEI TAGLI DELLE FUSTAIE - MASSA PRINCIPALE - **CLASSE H : FUSTAIA DI PROTEZIONE**

DESCRIZIONE UTILIZZAZIONE	PARTICELLA FORESTALE (NR)	CLASSE ECONOMICA	CODICE TRATTAMENTO (N°)	RIPRESA PREVISTA (mc)	TASSO DI UTILIZZAZIONE (%)	PERIODO (N°)
Taglio saltuario per piede d'albero	3	H	121	50	3%	II
Taglio di sgombero	4	H	114	50	2%	II
Taglio di sgombero	10	H	114	150	10%	II
Taglio saltuario per piede d'albero	11	H	121	100	6%	II
Taglio saltuario per piede d'albero	16	H	121	100	12%	III
Taglio saltuario per piede d'albero	17	H	121	50	18%	III
Taglio saltuario per piede d'albero	19	H	121	20	4%	III
Taglio saltuario per piede d'albero	20	H	121	50	3%	III
Taglio saltuario a gruppi/taglio fitosanitario	21	H	122/131	350	14%	II
Taglio saltuario per piede d'albero	22	H	121	50	2%	III
Taglio saltuario per piede d'albero	25	H	121	30	1%	III
Taglio di sgombero	28	H	114	50	15%	II
Taglio saltuario per piede d'albero	32	H	121	50	2%	III
Taglio saltuario per piede d'albero	39	H	121	50	4%	II
Taglio saltuario per piede d'albero	41	H	121	50	4%	II
Taglio saltuario per piede d'albero	42	H	121	50	5%	II
Taglio saltuario per piede d'albero	43	H	121	100	5%	II
Taglio saltuario per piede d'albero	44	H	121	100	12%	III
Taglio saltuario per piede d'albero	45	H	121	50	6%	III
Taglio saltuario per piede d'albero	46	H	121	50	1%	III
Taglio saltuario per piede d'albero	47	H	121	50	1%	III
Taglio saltuario per piede d'albero	48	H	121	50	1%	III
Taglio saltuario per piede d'albero	49	H	121	30	1%	III
Taglio saltuario per piede d'albero	50	H	121	30	1%	III
Taglio saltuario per piede d'albero	51	H	121	30	1%	III
TOTALE mc				**1740**		

11 . PIANO DEGLI INTERVENTI DI MIGLIORAMENTO FORESTALE

RIEPILOGO DEGLI INTERVENTI DI MIGLIORAMENTO FORESTALE (ordinati per particella)

Tipologia di intervento	Particella forestale (n°)	Classe econ.	Codice trattamento	Unità di misura	Quant.	Classe di access.	Classe di Urgenza	Costo unitario (€)	Costo totale (€)
Bonifica schianti e piante morte in piedi (taglio a carattere fitosanitario)	1	A	131/132	ha	16,3	II/III	I	13.000,00	211.900,00
Intervento di prevenzione e difesa del bostrico	1	A	331	ha	0,5	II/III	I	2.000,00	1.000,00
Bonifica schianti e piante morte in piedi (taglio a carattere fitosanitario)	2	B	131/132	ha	7,5	II/III	I	13.000,00	97.500,00
Bonifica schianti e piante morte in piedi (taglio a carattere fitosanitario)	5	B	131/132	ha	3,3	I/II	I	13.000,00	42.900,00
Diradamento selettivo e sfollo nuclei giovani	5	B	141	ha	6,0	II	I	5.000,00	30.000,00
Bonifica schianti e piante morte in piedi (taglio a carattere fitosanitario)	6	A	131/132	ha	12,6	I	I	13.000,00	163.800,00
Bonifica schianti e piante morte in piedi (taglio a carattere fitosanitario)	7	A	131/132	ha	7,0	I	I	13.000,00	91.000,00
Diradamento selettivo	7	A	141	ha	2,0	I	I	5.000,00	10.000,00
Bonifica schianti e piante morte in piedi (taglio a carattere fitosanitario)	8	B	131/132	ha	10,0	I	I	13.000,00	130.000,00
Diradamento selettivo e sfollo nuclei giovani	8	B	141	ha	5,9	I	I	5.000,00	29.500,00
Bonifica schianti e piante morte in piedi (taglio a carattere fitosanitario)	9	B	131/132	ha	7,9	I	I	13.000,00	102.700,00
Diradamento selettivo e sfollo nuclei giovani	9	B	141	ha	2,1	I	II	5.000,00	10.500,00
Diradamento selettivo e sfollo nuclei giovani	10	H	141	ha	1,5	I	II	5.000,00	7.500,00
Bonifica schianti e piante morte in piedi (taglio a carattere fitosanitario)	12	B	131/132	ha	10,0	I	I	13.000,00	130.000,00
Bonifica schianti e piante morte in piedi	13	C	131/132	ha	10,0	I	I	13.000,00	130.000,00
Rimboschimento a media densità con conifere (larice) e latifoglie nobili (acero di monte)	13	C	232	ha	1,0	I	I	5.000,00	5.000,00
Cure colturali ai rimboschimenti	13	C	271/272	ha	1,0	I	II	4.000,00	4.000,00
Rimboschimento a media densità con conifere (larice) e latifoglie nobili (acero di monte)	14	C	232	ha	2,5	I	I	5.000,00	12.500,00
Cure colturali ai rimboschimenti	14	C	271/272	ha	2,5	I	II	4.000,00	10.000,00
Bonifica schianti e piante morte in piedi	15	C	131/132	ha	16,8	I/II	I	13.000,00	218.400,00
Rimboschimento a media densità con conifere (larice) e latifoglie nobili (acero di monte)	15	C	232	ha	3,0	I	I	5.000,00	15.000,00
Intervento di prevenzione e difesa del bostrico	15	C	331	ha	1,0	I/II	I	2.000,00	2.000,00
Cure colturali ai rimboschimenti	15	C	271/272	ha	3,0	I	II	4.000,00	12.000,00
Bonifica schianti e piante morte in piedi (taglio a carattere fitosanitario)	16	H	131/132	ha	1,0	II/III	I	13.000,00	13.000,00
Bonifica schianti e piante morte in piedi (taglio a carattere fitosanitario)	17	H	131/132	ha	0,5	II	I	13.000,00	6.500,00
Bonifica schianti e piante morte in piedi (taglio a carattere fitosanitario)	18	C	131/132	ha	1,2	II/III	I	13.000,00	15.600,00
Rimboschimento a media densità con conifere (larice) e latifoglie nobili (acero di monte)	18	C	232	ha	3,0	I	I	5.000,00	15.000,00
Cure colturali ai rimboschimenti	18	C	271/272	ha	3,0	I	II	4.000,00	12.000,00
Bonifica schianti e piante morte in piedi (taglio a carattere fitosanitario)	21	H	131/132	ha	6,1	I/II	I	13.000,00	79.300,00
Bonifica schianti e piante morte in piedi (taglio a carattere fitosanitario)	23	A	131/132	ha	6,0	I	I	13.000,00	78.000,00
Diradamento selettivo e sfollo nuclei giovani	23	A	141	ha	3,0	II/III	II	5.000,00	15.000,00
Bonifica piante colpite da Ips typographus (taglio fitosanitario)	24	A	131	ha	5,6	I/II	I	7.000,00	39.200,00

RIEPILOGO DEGLI INTERVENTI DI MIGLIORAMENTO FORESTALE (ordinati per particella)

Tipologia di intervento	Particella forestale (n°)	Classe econ.	Codice trattamento	Unità di misura	Quant.	Classe di access.	Classe di Urgenza	Costo unitario (€)	Costo totale (€)
Diradamento selettivo e sfollo nuclei giovani	24	A	141	ha	3,5	III	III	5.000,00	17.500,00
Diradamento selettivo e sfollo nuclei giovani	25	H	141	ha	5,0	III	III	5.000,00	25.000,00
Diradamento selettivo e sfollo nuclei giovani	26	A	141	ha	4,1	I/II	II	5.000,00	20.500,00
Diradamento selettivo e sfollo nuclei giovani	26	A	141	ha	8,7	III	III	5.000,00	43.500,00
Bonifica piante colpite da Ips typographus (taglio fitosanitario)	27	A	131	ha	2,1	I/II	I	7.000,00	14.700,00
Diradamento selettivo	27	A	141	ha	8,1	I/II	I	5.000,00	40.500,00
Taglio fitosanitario e diradamento selettivo	28	H	131/141	ha	2,3	I/II	I	5.000,00	11.500,00
Taglio fitosanitario e diradamento selettivo	30	A	131/141	ha	12	I	II	5.000,00	60.000,00
Taglio fitosanitario e diradamento selettivo	31	B	131/142	ha	7	I/II	II	5.000,00	35.000,00
Bonifica schianti e piante morte in piedi (taglio a carattere fitosanitario)	33	B	131/132	ha	13,1	I	I	13.000,00	170.300,00
Bonifica schianti e piante morte in piedi (taglio a carattere fitosanitario)	34	A	131/132	ha	7	I	I	13.000,00	91.000,00
Diradamento selettivo e sfollo nuclei giovani	34	A	141	ha	5,5	I	II	5.000,00	27.500,00
Bonifica schianti e piante morte in piedi e diradamento selettivo	35	C	131/132	ha	2	I	I	5.000,00	10.000,00
Bonifica schianti e piante morte in piedi (taglio a carattere fitosanitario)	36	C	131/132	ha	10	I	I	13.000,00	130.000,00
Rimboschimento a media densità con latifoglie nobili (acero di monte)	36	C	232	ha	1,5	I	I	5.000,00	7.500,00
Cure colturali ai rimboschimenti	36	C	271/272	ha	1,5	I	II	4.000,00	6.000,00
Bonifica schianti e piante morte in piedi (taglio a carattere fitosanitario)	37	A	131/132	ha	5,5	I	I	13.000,00	71.500,00
Intervento di prevenzione e difesa del bostrico	37	A	331	ha	0,5	I	I	2.000,00	1.000,00
Diradamento selettivo e sfollo nuclei giovani	37	A	141	ha	5,0	I	II	5.000,00	25.000,00
Bonifica schianti e piante morte in piedi (taglio a carattere fitosanitario)	38	C	131/132	ha	33,5	I/II	I	13.000,00	435.500,00
Intervento di prevenzione e difesa del bostrico	38	C	331	ha	1	I/II	I	2.000,00	2.000,00
Bonifica schianti e piante morte in piedi (taglio a carattere fitosanitario)	40	A	131/132	ha	7,6	I/II	I	13.000,00	98.800,00
Intervento di prevenzione e difesa del bostrico	40	A	331	ha	0,5	I	I	2.000,00	1.000,00
TOTALE					**309,8**				**3.086.100,00**

RIEPILOGO DEGLI INTERVENTI DI MIGLIORAMENTO FORESTALE (ordinati per classe di urgenza)

CLASSE DI URGENZA I

Tipologia di intervento	Particella forestale (n°)	Classe econ.	Codice tratt.	Unità di misura	Quant.	Accessibilità	Costo unitario (€)	Costo totale (€)
Bonifica schianti e piante morte in piedi (taglio a carattere fitosanitario)	1	A	131/132	ha	16,3	II/III	13.000,00	211.900,00
Intervento di prevenzione e difesa del bostrico	1	A	331	ha	0,5	II/III	2.000,00	1.000,00
Bonifica schianti e piante morte in piedi (taglio a carattere fitosanitario)	2	B	131/132	ha	7,5	II/III	13.000,00	97.500,00
Bonifica schianti e piante morte in piedi (taglio a carattere fitosanitario)	5	B	131/132	ha	3,3	I/II	13.000,00	42.900,00
Diradamento selettivo e sfollo nuclei giovani	5	B	141	ha	6,0	II	5.000,00	30.000,00
Bonifica schianti e piante morte in piedi (taglio a carattere fitosanitario)	6	A	131/132	ha	12,6	I	13.000,00	163.800,00
Bonifica schianti e piante morte in piedi (taglio a carattere fitosanitario)	7	A	131/132	ha	7,0	I	13.000,00	91.000,00
Diradamento selettivo	7	A	141	ha	2,0	I	5.000,00	10.000,00
Bonifica schianti e piante morte in piedi (taglio a carattere fitosanitario)	8	B	131/132	ha	10,0	I	13.000,00	130.000,00
Diradamento selettivo e sfollo nuclei giovani	8	B	141	ha	5,9	I	5.000,00	29.500,00
Bonifica schianti e piante morte in piedi (taglio a carattere fitosanitario)	9	B	131/132	ha	7,9	I	13.000,00	102.700,00
Bonifica schianti e piante morte in piedi (taglio a carattere fitosanitario)	12	B	131/132	ha	10,0	I	13.000,00	130.000,00
Bonifica schianti e piante morte in piedi	13	C	131/132	ha	10,0	I	13.000,00	130.000,00
Rimboschimento a media densità con conifere (larice) e latifoglie nobili (acero di monte)	13	C	232	ha	1,0	I	5.000,00	5.000,00
Rimboschimento a media densità con conifere (larice) e latifoglie nobili (acero di monte)	14	C	232	ha	2,5	I	5.000,00	12.500,00
Bonifica schianti e piante morte in piedi	15	C	131/132	ha	16,8	I/II	13.000,00	218.400,00
Rimboschimento a media densità con conifere (larice) e latifoglie nobili (acero di monte)	15	C	232	ha	3,0	I	5.000,00	15.000,00
Intervento di prevenzione e difesa del bostrico	15	C	331	ha	1,0	I/II	2.000,00	2.000,00
Bonifica schianti e piante morte in piedi (taglio a carattere fitosanitario)	16	H	131/132	ha	1,0	II/III	13.000,00	13.000,00
Bonifica schianti e piante morte in piedi (taglio a carattere fitosanitario)	17	H	131/132	ha	0,5	II	13.000,00	6.500,00
Bonifica schianti e piante morte in piedi (taglio a carattere fitosanitario)	18	C	131/132	ha	1,2	II/III	13.000,00	15.600,00
Rimboschimento a media densità con conifere (larice) e latifoglie nobili (acero di monte)	18	C	232	ha	3,0	I	5.000,00	15.000,00
Bonifica schianti e piante morte in piedi (taglio a carattere fitosanitario)	21	H	131/132	ha	6,1	I/II	13.000,00	79.300,00
Bonifica schianti e piante morte in piedi (taglio a carattere fitosanitario)	23	A	131/132	ha	6,0	I	13.000,00	78.000,00
Bonifica piante colpite da Ips typographus (taglio fitosanitario)	24	A	131	ha	5,6	I/II	7.000,00	39.200,00
Bonifica piante colpite da Ips typographus (taglio fitosanitario)	27	A	131	ha	2,1	I/II	7.000,00	14.700,00
Diradamento selettivo	27	A	141	ha	8,1	I/II	5.000,00	40.500,00
Taglio fitosanitario e diradamento selettivo	28	H	131/141	ha	2,3	I/II	5.000,00	11.500,00
Bonifica schianti e piante morte in piedi (taglio a carattere fitosanitario)	33	B	131/132	ha	13,1	I	13.000,00	170.300,00
Bonifica schianti e piante morte in piedi (taglio a carattere fitosanitario)	34	A	131/132	ha	7,0	I	13.000,00	91.000,00
Bonifica schianti e piante morte in piedi e diradamento selettivo	35	C	131/132	ha	2,0	I	5.000,00	10.000,00
Bonifica schianti e piante morte in piedi (taglio a carattere fitosanitario)	36	C	131/132	ha	10,0	I	13.000,00	130.000,00
Rimboschimento a media densità con latifoglie nobili (acero di monte)	36	C	232	ha	1,5	I	5.000,00	7.500,00

RIEPILOGO DEGLI INTERVENTI DI MIGLIORAMENTO FORESTALE (ordinati per classe di urgenza)

CLASSE DI URGENZA I

Tipologia di intervento	Particella	Classe	Codice	Unità di	Quant.	Accessibilità	Costo	Costo totale
Bonifica schianti e piante morte in piedi (taglio a carattere fitosanitario)	37	A	131/132	ha	5,5	I	13.000,00	71.500,00
Intervento di prevenzione e difesa del bostrico	37	A	331	ha	0,5	I	2.000,00	1.000,00
Bonifica schianti e piante morte in piedi (taglio a carattere fitosanitario)	38	C	131/132	ha	33,5	I/II	13.000,00	435.500,00
Intervento di prevenzione e difesa del bostrico	38	C	331	ha	1,0	I/II	2.000,00	2.000,00
Bonifica schianti e piante morte in piedi (taglio a carattere fitosanitario)	40	A	131/132	ha	7,6	I/II	13.000,00	98.800,00
Intervento di prevenzione e difesa del bostrico	40	A	331	ha	0,5	I	2.000,00	1.000,00
TOTALE classe I					**241,4**			**2.755.100,00**

CLASSE DI URGENZA II

Tipologia di intervento	Particella	Classe	Codice	Unità di	Quant.	Accessibilità	Costo	Costo totale
Diradamento selettivo e sfollo nuclei giovani	9	B	141	ha	2,1	I	5.000,00	10.500,00
Diradamento selettivo e sfollo nuclei giovani	10	H	141	ha	1,5	I	5.000,00	7.500,00
Cure colturali ai rimboschimenti	13	C	271/272	ha	1,0	I	4.000,00	4.000,00
Cure colturali ai rimboschimenti	14	C	271/272	ha	2,5	I	4.000,00	10.000,00
Cure colturali ai rimboschimenti	15	C	271/272	ha	3,0	I	4.000,00	12.000,00
Cure colturali ai rimboschimenti	18	C	271/272	ha	3,0	I	4.000,00	12.000,00
Diradamento selettivo e sfollo nuclei giovani	23	A	141	ha	3,0	II/III	5.000,00	15.000,00
Diradamento selettivo e sfollo nuclei giovani	26	A	141	ha	4,1	I/II	5.000,00	20.500,00
Taglio fitosanitario e diradamento selettivo	30	A	131/141	ha	12,0	I	5.000,00	60.000,00
Taglio fitosanitario e diradamento selettivo	31	B	131/142	ha	7,0	I/II	5.000,00	35.000,00
Diradamento selettivo e sfollo nuclei giovani	34	A	141	ha	5,5	I	5.000,00	27.500,00
Cure colturali ai rimboschimenti	36	C	271/272	ha	1,5	I	4.000,00	6.000,00
Diradamento selettivo e sfollo nuclei giovani	37	A	141	ha	5,0	I	5.000,00	25.000,00
TOTALE classe II					**51,2**			**245.000,00**

CLASSE DI URGENZA III

Tipologia di intervento	Particella	Classe	Codice	Unità di	Quant.	Accessibilità	Costo	Costo totale
Diradamento selettivo e sfollo nuclei giovani	24	A	141	ha	3,5	III	5.000,00	17.500,00
Diradamento selettivo e sfollo nuclei giovani	25	H	141	ha	5,0	III	5.000,00	25.000,00
Diradamento selettivo e sfollo nuclei giovani	26	A	141	ha	8,7	III	5.000,00	43.500,00
TOTALE classe III					**17,2**			**86.000,00**

TOTALE GENERALE	*ha*	*309,8*	**3.086.100,00**

12 . PROSPETTO DELLA VIABILITA’

PROSPETTO VIABILITA' SILVO - PASTORALE ESISTENTE COMUNE DI SAVIORE DELL'ADAMELLO

Parametri di identificazione		Particelle servite	Caratteristiche topografiche				MIGLIORIE PREVISTE					Categoria
n° strada	Denominazione		Lungh. Totale (m)	Quota inferiore	Quota superiore	Pendenza (%)	Tipologia d'intervento	Unità di Misura	Quantità	Costi Presunti (€)	Urgenza	
1	Plot Campana-Casentia	4-5-6-7-8-9-10-200c	2.401	1.390	1.840	19%	Sistemazione fondo stradale/selciature/pavimentazione in cls, regimazione delle acque, consolidamento scarpate	ml	1.000	60.000,00	I	II
2	Plot Campana-Pra Alà	6-7	311	1.390	1.400	3,2%	Sistemazione fondo stradale/selciature/pavimentazione in cls, regimazione delle acque, consolidamento scarpate	ml	50	10.000,00	III	II
3	Radizzole-Pian Paghera	8-9	980	1.480	1.555	8%	Sistemazione fondo stradale/selciature/pavimentazione in cls, regimazione delle acque, consolidamento scarpate, allargamenti	ml	300	30.000,00	II	III
4	Incrocio Margherita-Ruc	8-9-12-13-15	1.430	1.560	1.595	2%	Sistemazione fondo stradale/selciature/pavimentazione in cls, regimazione delle acque, allargamenti	ml	500	50.000,00	I	III
5	Quota 1725 strada Casentia-Vasca acquedotto Pian Paghera	8-9	194	1.685	1.725	21%	Sistemazione fondo stradale/selciature/pavimentazione in cls, regimazione delle acque, allargamenti, nel caso si realizzasse la strada in progetto verso Pian Paghera.	ml	50	10.000,00	II	IV
6	Saviore-Plot Campana	1-6-7	1.932	1.235	1.390	8%				-		I
7	Saviore-Fabrezza	7-13-14-15-18	3.555	1.270	1.430	5%	Consolidamento scarpate, ripristino muri di sostegno	ml	500	50.000,00	II	II
8	Fabrezza-Rifugio Prudenzini	18-19-20-21-201	8.932	1.430	2.210	9%	Sistemazione fondo stradale/selciature/pavimentazione in cls, regimazione delle acque, allargamenti	ml	2.000	120.000,00	I	III
9	Rovinale-Alva	13	823	1.300	1.410	13%	Sistemazione fondo stradale/selciature/pavimentazione in cls, regimazione delle acque, allargamenti,piazzole	ml	100	10.000,00	III	III
10	Valle di Os-Maè	13-15	845	1.330	1.450	14%	Sistemazione fondo stradale/selciature/pavimentazione in cls, regimazione delle acque, allargamenti,consolidamento scarpate	ml	200	40.000,00	I	IV
11	Saviore-Brata	14	1.740	1.230	1.250	1%	Sistemazione ordinaria fondo stradale, ripristino muri di sostegno, regimazione delle acque, piazzole	ml	200	12.000,00	II	III
12	Brata-Incrocio strada n°7	15	1.188	1.225	1.340	10%	Sistemazione fondo stradale/selciature/pavimentazione in cls, regimazione delle acque, allargamenti	ml	150	15.000,00	I	III
13	Ponte-Brata	23-24-26-27	1.816	1.050	1.240	10%	Manutenzione ordinaria del fondo stradale, regimazione delle acque	ml	300	18.000,00	III	II

PROSPETTO VIABILITA' SILVO - PASTORALE ESISTENTE COMUNE DI SAVIORE DELL'ADAMELLO

Parametri di identificazione		Particelle servite	Caratteristiche topografiche				MIGLIORIE PREVISTE					Categoria
n° strada	Denominazione		Lungh. Totale (m)	Quota inferiore	Quota superiore	Pendenza (%)	Tipologia d'intervento	Unità di Misura	Quantità	Costi Presunti (€)	Urgenza	
14	Deviazione Ponte (Strada sopra il paese)	27-28	910	1.050	1.100	5%	Sistemazione fondo stradale/selciature/pavimentazione in cls, consolidamento scarpate	ml	250	25.000,00	I	II
15	Ponte-Valle	29	1.741	1.050	1.110	3%	Sistemazione ordinaria fondo stradale/allargamenti, ripristino muri di sostegno	ml	200	12.000,00	II	III
16	Ponte-Baulè	28-29-30	705	1.090	1.150	9%	Sistemazione fondo stradale/selciature/pavimentazione in cls, allargamenti, ripristino muri di sostegno e collegamento dell'ultimo tratto con la località Baulè	ml	500	30.000,00	I	IV
17	Rifugio Stella Alpina-Lincino	42-43-44-45-203a,b	2.425	1.370	1.625	11%	Sistemazione ordinaria fondo stradale/allargamenti, ripristino muri di sostegno	ml	200	12.000,00	III	II
18	Valle-Baulè-Sopra Casera	30-34	2.348	1.120	1.415	13%	Sistemazione fondo stradale/selciature/pavimentazione in cls, regimazione delle acque, consolidamento scarpate	ml	400	24.000,00	I	III
19	Sopra Casera-Boazzo	33-34-37-38-39	2.131	1.415	1.620	10%	Sistemazione fondo stradale/selciature/pavimentazione in cls, regimazione delle acque, consolidamento scarpate	ml	350	21.000,00	I	III
20	Incrocio strada n° 18-Molina	34	465	1.270	1.300	6%	Sistemazione fondo stradale/selciature/pavimentazione in cls, regimazione delle acque, consolidamento scarpate, allargamenti	ml	200	20.000,00	I	IV
21	Valle-Molina-Confine part. n°35-36-37	35-36-37	1.380	1.170	1.350	13%	Sistemazione fondo stradale/selciature/pavimentazione in cls, regimazione delle acque, consolidamento scarpate e ripristino muri di sostegno	ml	100	15.000,00	III	III
22	Valle-Descolina	35-36-38	1.171	1.140	1.330	16%	Sistemazione fondo stradale/selciature/pavimentazione in cls, regimazione delle acque, consolidamento scarpate, allargamenti	ml	200	30.000,00	II	III
23	Descolina-Vasca Acquedotto	38	430	1.330	1.410	19%	Sistemazione fondo stradale/selciature/pavimentazione in cls, regimazione delle acque, consolidamento scarpate, allargamenti	ml	100	20.000,00	I	IV
24	Bivio Ponte-Strada per Isola	29	473	900	950	11%	Sistemazione fondo stradale/selciature/pavimentazione in cls, regimazione delle acque, consolidamento scarpate, allargamenti con ripristino muri di sostegno	ml	100	10.000,00	II	IV
25	Saviore-Gasgiöla (comune di Cevo)		1.194	1.280	1.300	2%	Sistemazione fondo stradale/selciature/pavimentazione in cls, regimazione delle acque, allargamenti	ml	100	15.000,00	II	II
26	Rovinale-Sotto Radizzole		429	1.300	1.390	21%	Sistemazione fondo stradale/selciature/pavimentazione in cls, regimazione delle acque, piazzole	ml	100	10.000,00	II	III
27	Sotto Radizzole-Gus		405	1.390	1.450	15%	Sistemazione fondo stradale/selciature/pavimentazione in cls, regimazione delle acque, piazzole	ml	50	10.000,00	I	IV
28	Saviore-Incrocio strada n°13		1.635	1.130	1.200	4%	Sistemazione ordinaria fondo stradale/allargamenti, ripristino muri di sostegno, regimazione delle acque	ml	100	10.000,00	II	II
TOTALE			**17.842**							**264.000,00**		

PROSPETTO VIABILITA' SILVO - PASTORALE ESISTENTE COMUNE CENSUARIO DI VALDAONE

Parametri di identificazione		Particelle servite	Caratteristiche topografiche				MIGLIORIE PREVISTE					Categoria
n° strada	Denominazione		Lungh. Totale (m)	Quota inferiore	Quota superiore	Pendenza (%)	Tipologia d'intervento	Unità di Misura	Quantità	Costi Presunti (€)	Urgenza	
29	Lago di Malga Boazzo - Lago di Malga Bissina	47	8.221	1.225	1.800	7%	*Competenza Com. Valdaone*					CAMIONABILE - I
30	Lago di Malga Bissina - Malga Breguzzo	48-207b	3.325	1.800	1.810	0,3%	*Competenza Com. Valdaone*					TRATTORABILE - II
TOTALE			**11.546**							**-**		

PROSPETTO VIABILITA' SILVO - PASTORALE IN PROGETTO COMUNE DI SAVIORE DELL'ADAMELLO

Parametri di identificazione		Particelle servite	Caratteristiche topografiche				Superficie boscata ben servita (ha)			Costi Presunti (€)	Urgenza
n° strada	Denominazione		Lunghezza Totale (m)	Quota inferiore	Quota superiore	Pendenza (%)	Attuale	Prevista	Variazione		
31	Radizzole-Barzabal	1-6	1.213	1.470	1.570	8%	24,59	50,72	26,1	109.170,00	I
32	Incrocio Margherita-Prati Malga Corti	2-5	1.645	1.540	1.710	10%	11,17	31,76	20,6	148.050,00	III
33	Pian Paghera-Strada esistente n°5	9	435	1.590	1.690	23%	17,26	18,62	1,4	39.150,00	III
34	Pian Paghera-Malga Pes-Maè	12-15-16-17	1.305	1.430	1.600	13%	16,37	42,84	26,5	117.450,00	II
35	Ponte-Sopra Casera	24-26-27-30-31	2.625	1.050	1.520	18%	27,00	78,00	51,0	236.250,00	I
36	Confine part. n°35-36-37- Boazzo	36-37-38	1.085	1.350	1.580	21%	60,00	75,00	15,0	103.075,00	II
37	Alva-Ruc	12-13-15	1000	1.400	1.600	20%	20,00	30,00	10,0	95000,0	II
TOTALE			**9.308**							**848.145,00**	

PROSPETTO SENTIERISTICA ESISTENTE COMUNE DI SAVIORE DELL'ADAMELLO

Parametri di identificazione		Caratteristiche topografiche				MIGLIORIE PREVISTE	
n° sent.	**Denominazione - Categoria**	**Lungh. Totale (m)**	**Quota inferiore**	**Quota superiore**	**Pendenza (%)**	**Tipologia d'interveto**	**Costi Presunti (€)**
685	Saviore-Pian della Regina	5.634	1.270	2.627	24%	Potenziamento segnaletica, posa cartelloni informativi in legno, manutenzione generale del fondo sentieristico.	30.000,00
616	Sopra Casentia-Monte Marser	1.999	1.925	2.776	43%	Potenziamento segnaletica, posa cartelloni informativi in legno, manutenzione generale del fondo sentieristico.	20.000,00
686	Casentia-Malga Miller (prop. Berzo Demo)	6.939	1.840	2.700	12%	Potenziamento segnaletica, posa cartelloni informativi in legno, manutenzione generale del fondo sentieristico.	40.000,00
692	Tassuà-Malga Corti (comune di Cevo)	2.075	1.370	1.815	21%	Potenziamento segnaletica, posa cartelloni informativi in legno, manutenzione generale del fondo sentieristico.	20.000,00
	Raisöl-Tassuà	749	1.480	1.480	0%	Potenziamento segnaletica, posa cartelloni informativi in legno, manutenzione generale del fondo sentieristico.	10.000,00
694	Macesso Superiore-Incrocio sentiero 686	1.244	1.940	2.250	25%	Potenziamento segnaletica, posa cartelloni informativi in legno, manutenzione generale del fondo sentieristico.	15.000,00
601	Alta via dell'Adamello	85.000	340	2.913	20%	Potenziamento segnaletica, posa cartelloni informativi in legno, manutenzione generale del fondo sentieristico.	30.000,00
614	Fabrezza-Bivacco Giannantonj	12.120	1.440	3.168	14%	Potenziamento segnaletica, posa cartelloni informativi in legno, manutenzione generale del fondo sentieristico.	30.000,00
696	Malga Salarno-Lago di Gana	2.033	2.080	2.367	14%	Potenziamento segnaletica, posa cartelloni informativi in legno, manutenzione generale del fondo sentieristico.	20.000,00
687	Macesso Intermedia-Lago di Bos-Fabrezza	8.038	1.470	2.400	12%	Potenziamento segnaletica, posa cartelloni informativi in legno, manutenzione generale del fondo sentieristico.	30.000,00
	Vago di Ponte-Incrocio sentiero n°687	1.021	1.450	1.550	10%	Potenziamento segnaletica, posa cartelloni informativi in legno, manutenzione generale del fondo sentieristico.	10.000,00
690	Sopra Casera-Monte Zuccone	2.130	1.500	1.965	22%	Potenziamento segnaletica, posa cartelloni informativi in legno, manutenzione generale del fondo sentieristico.	25.000,00
615	Lincino-Rifugio Città di Lissone	1.853	1.590	2.015	23%	Potenziamento segnaletica, posa cartelloni informativi in legno, manutenzione generale del fondo sentieristico.	20.000,00
TOTALE		**130.835**					**300.000,00**

PROSPETTO SENTIERISTICA ESISTENTE COMUNE CENSUARIO DI VALDAONE

Parametri di identificazione		Caratteristiche topografiche				MIGLIORIE PREVISTE	
n° sent.	**Denominazione**	**Lungh. Totale (m)**	**Quota inferiore**	**Quota superiore**	**Pendenza (%)**	**Tipologia d'interveto**	**Costi Presunti (€)**
0223	Ponte Pianone - Malga di Breguzzo	15.590	1.234	1.803	4%	*Competenza SEZ. SAT BONDO - BREGUZZO, SEZ. SAT DAONE*	
0240	Bissina - Fronte Vedretta Passo Val di Fumo	14.780	1.847	2.972	8%	*Competenza RIF. VAL DI FUMO, SAT O.C.*	
0242	Diga Malga Bissina (fine strada) - Passo di Campo	3.930	1.800	2.299	13%	*Competenza SEZ. SAT DAONE*	
0245	Bissina - pr. Malga Val di Fumo (b. 222-240)	10.240	1.879	2.620	7%	*Competenza SEZ. SAT DAONE*	
0248B	Valle Cop di Casa - Baitello della Pozza	3.130	2.089	2.117	1%	*Competenza RIF. VAL DI FUMO*	
249	Vermongoi - Baitello della Pozza	16.380	917	2.117	7%	*Competenza SEZ. SAT DAONE*	
TOTALE		**64.050**					**-**

13 . RIASSUNTI DENDROMETRICI

(PARTICELLE SOTTOPOSTE AD ADS)

RIASSUNTO DENDROMETRICO

(Volume cormometrico)

PART. NR.	1

CLASSE ECONOMICA **A** CAPOTESSERA: MARCO PAROLARI SETTEMBRE '21

	Tariffa: VI abete rosso			Tariffa: VI abete bianco			Tariffa:VI larice			Tariffa:VI latifoglie						TOTALE	
Diam. in cm a 1,30 da terra	Piante n.	Volume singolo mc	Volume totale mc	Piante n.	Volume singolo mc	Volume totale mc	Piante n.	Volume singolo mc	Volume totale mc	Piante n.	Volume singolo mc	Volume totale mc	Piante n.	Volume singolo mc	Volume totale mc	PIANTE n.	VOLUME TOTALE mc
20			1030						55							-	1.085
25			1542						46							-	1.588
30			1915						141							-	2.056
20-30	**-**		**4.487,11**						**242,65**							**-**	**4.730**
35			2068						27							-	2.095
40			1446						99							-	1.545
45			1299						57							-	1.356
35-45			**4.812,66**						**183,49**							**-**	**4.996**
50			279						30							-	309
55 e +			145						0							-	145
50+	**-**		**423,54**	**-**		**-**	**0**		**30,42**							**-**	**454**
TOTALE	**-**		**9.723**	**-**		**-**	**-**		**457**	**-**		**-**				**-**	**10.180**

RIASSUNTO DENDROMETRICO

(Volume cormometrico)

PART. NR.	2

CLASSE ECONOMICA **B** CAPOTESSERA: MARCO PAROLARI SETTEMBRE '21

	Tariffa: VI abete rosso			Tariffa: VI abete bianco			Tariffa:VI larice			Tariffa:VI latifoglie						TOTALE	
Diam. in cm a 1,30 da terra	Piante n.	Volume singolo mc	Volume totale mc	Piante n.	Volume singolo mc	Volume totale mc	Piante n.	Volume singolo mc	Volume totale mc	Piante n.	Volume singolo mc	Volume totale mc	Piante n.	Volume singolo mc	Volume totale mc	PIANTE n.	VOLUME TOTALE mc
20			401						0							-	401
25			921						37							-	958
30			814						233							-	1.047
20-30	**-**		**2.135,11**						**270,26**							**-**	**2.405**
35			531						98							-	629
40			307						69							-	376
45			326						0							-	326
35-45			**1.163,67**						**166,78**							**-**	**1.330**
50			127						19							-	146
55 e +			65						0							-	65
50+	**-**		**192,77**	**-**		**-**	**0**		**18,72**							**-**	**211**
TOTALE	**-**		**3.492**	**-**		**-**	**-**		**456**	**-**		**-**				**-**	**3.947**

RIASSUNTO DENDROMETRICO

(Volume cormometrico)

PART. NR.	6

CLASSE ECONOMICA **A** CAPOTESSERA: MARCO PAROLARI SETTEMBRE '21

	Tariffa: VI abete rosso			Tariffa: V abete bianco			Tariffa:VI larice			Tariffa:VI latifoglie						TOTALE	
Diam. in cm a 1,30 da terra	Piante n.	Volume singolo mc	Volume totale mc	Piante n.	Volume singolo mc	Volume totale mc	Piante n.	Volume singolo mc	Volume totale mc	Piante n.	Volume singolo mc	Volume totale mc	Piante n.	Volume singolo mc	Volume totale mc	PIANTE n.	VOLUME TOTALE mc
20			244						42							-	286
25			822						34			23				-	879
30			1169						53							-	1.222
20-30	**-**		**2.234,86**						**129,43**							**-**	**2.387**
35			1112						0							-	1.112
40			947						67							-	1.014
45			722						98							-	821
35-45			**2.780,97**						**165,63**							**-**	**2.947**
50			280						35							-	315
55 e +			581						0							-	581
50+	**-**		**860,80**	**-**		**-**	**0**		**35,17**							**-**	**896**
TOTALE	**-**		**5.877**	**-**		**-**	**-**		**330**	**-**		**-**				**-**	**6.230**

RIASSUNTO DENDROMETRICO

(Volume cormometrico)

PART. NR.	7

CLASSE ECONOMICA **A** CAPOTESSERA: MARCO PAROLARI SETTEMBRE '21

	Tariffa: VI abete rosso			Tariffa: VI abete bianco			Tariffa:VI larice			Tariffa:VI latifoglie						TOTALE	
Diam. in cm a 1,30 da terra	Piante n.	Volume singolo mc	Volume totale mc	Piante n.	Volume singolo mc	Volume totale mc	Piante n.	Volume singolo mc	Volume totale mc	Piante n.	Volume singolo mc	Volume totale mc	Piante n.	Volume singolo mc	Volume totale mc	PIANTE n.	VOLUME TOTALE mc
20			31						30							-	60
25			151						67							-	219
30			185						35							-	219
20-30	**-**		**366,63**						**131,49**							**-**	**498**
35			529						58							-	587
40			499						9							-	509
45			450						19							-	469
35-45			**1.478,43**						**85,88**							**-**	**1.564**
50			347						0							-	347
55 e +			233						0							-	233
50+	**-**		**580,19**	**-**		**-**	**0**		**-**							**-**	**580**
TOTALE	**-**		**2.425**	**-**		**-**	**-**		**217**	**-**		**-**				**-**	**2.643**

RIASSUNTO DENDROMETRICO

(Volume cormometrico)

PART. NR.	8

CLASSE ECONOMICA B

CAPOTESSERA: MARCO PAROLARI

SETTEMBRE '21

	Tariffa: VI abete rosso			Tariffa: VI abete bianco			Tariffa:VI larice			Tariffa:VI latifoglie						TOTALE	
Diam. in cm a 1,30 da terra	Piante n.	Volume singolo mc	Volume totale mc	Piante n.	Volume singolo mc	Volume totale mc	Piante n.	Volume singolo mc	Volume totale mc	Piante n.	Volume singolo mc	Volume totale mc	Piante n.	Volume singolo mc	Volume totale mc	PIANTE n.	VOLUME TOTALE mc
20			665						0							-	665
25			1418						28							-	1.446
30			2095						163							-	2.258
20-30	**-**		**4.178,24**						**191,03**							**-**	**4.369**
35			1694						128							-	1.822
40			1174						195							-	1.369
45			663						106							-	768
35-45			**3.530,22**						**429,00**							**-**	**3.959**
50			278						107							-	384
55 e +			271						64							-	334
50+	**-**		**548,10**	**-**		**-**	**0**		**170,69**							**-**	**719**
TOTALE	**-**		**8.257**	**-**		**-**	**-**		**791**	**-**		**-**				**-**	**9.047**

RIASSUNTO DENDROMETRICO

(Volume cormometrico)

PART. NR.	9	CLASSE ECONOMICA B	CAPOTESSERA: MARCO PAROLARI	SETTEMBRE '21

	Tariffa: VI abete rosso			Tariffa: VI abete bianco			Tariffa:VI larice			Tariffa:VI latifoglie						TOTALE	
Diam. in cm a 1,30 da terra	Piante n.	Volume singolo mc	Volume totale mc	Piante n.	Volume singolo mc	Volume totale mc	Piante n.	Volume singolo mc	Volume totale mc	Piante n.	Volume singolo mc	Volume totale mc	Piante n.	Volume singolo mc	Volume totale mc	PIANTE n.	VOLUME TOTALE mc
20			598						0							-	598
25			699						0							-	699
30			1803						28							-	1.831
20-30	**-**		**3.099,14**						**28,34**							**-**	**3.127**
35			1338						31							-	1.369
40			1413						65							-	1.478
45			845						38							-	883
35-45			**3.596,24**						**133,31**							**-**	**3.730**
50			565						33							-	598
55 e +			354						35							-	389
50+	**-**		**918,83**	**-**		**-**	**0**		**68,18**							**-**	**987**
TOTALE	**-**		**7.614**	**-**		**-**	**-**		**230**	**-**		**-**				**-**	**7.844**

RIASSUNTO DENDROMETRICO

(Volume cormometrico)

PART. NR.	12

CLASSE ECONOMICA B

CAPOTESSERA: MARCO PAROLARI

SETTEMBRE '21

	Tariffa: VI abete rosso			Tariffa: VI abete bianco			Tariffa:VI larice			Tariffa:VI latifoglie						TOTALE	
Diam. in cm a 1,30 da terra	Piante n.	Volume singolo mc	Volume totale mc	Piante n.	Volume singolo mc	Volume totale mc	Piante n.	Volume singolo mc	Volume totale mc	Piante n.	Volume singolo mc	Volume totale mc	Piante n.	Volume singolo mc	Volume totale mc	PIANTE n.	VOLUME TOTALE mc
20			390						0							-	390
25			513						0							-	513
30			1096						42							-	1.138
20-30	**-**		**1.999,18**						**41,77**							**-**	**2.041**
35			765						0							-	765
40			535						0							-	535
45			278						0							-	278
35-45			**1.578,40**						**-**							**-**	**1.578**
50			280						0							-	280
55 e +			94						0							-	94
50+	**-**		**373,76**	**-**		**-**	**0**		**-**							**-**	**374**
TOTALE	**-**		**3.951**	**-**		**-**	**-**		**42**	**-**		**-**				**-**	**3.993**

RIASSUNTO DENDROMETRICO

(Volume cormometrico)

PART. NR.	15

CLASSE ECONOMICA C

CAPOTESSERA: MARCO PAROLARI

SETTEMBRE '21

	Tariffa: VI abete rosso			Tariffa: VI abete bianco			Tariffa:VI larice			Tariffa:VI latifoglie						TOTALE	
Diam. in cm a 1,30 da terra	Piante n.	Volume singolo mc	Volume totale mc	Piante n.	Volume singolo mc	Volume totale mc	Piante n.	Volume singolo mc	Volume totale mc	Piante n.	Volume singolo mc	Volume totale mc	Piante n.	Volume singolo mc	Volume totale mc	PIANTE n.	VOLUME TOTALE mc
20			220						0							-	220
25			450						16							-	466
30			695						19							-	714
20-30	**-**		**1.364,37**						**35,00**							**-**	**1.399**
35			788						0							-	788
40			722						0							-	722
45			284						0							-	284
35-45			**1.794,98**						**-**							**-**	**1.795**
50			151						0							-	151
55 e +			83						0							-	83
50+	**-**		**233,67**	**-**		**-**	**0**		**-**							**-**	**234**
TOTALE	**-**		**3.393**	**-**		**-**	**-**		**35**	**-**		**-**				**-**	**3.428**

RIASSUNTO DENDROMETRICO

(Volume cormometrico)

PART. NR.	23

CLASSE ECONOMICA **A** CAPOTESSERA: MARCO PAROLARI SETTEMBRE '21

	Tariffa: V abete rosso			Tariffa: V abete bianco			Tariffa:V larice			Tariffa:V latifoglie						TOTALE	
Diam. in cm a 1,30 da terra	Piante n.	Volume singolo mc	Volume totale mc	Piante n.	Volume singolo mc	Volume totale mc	Piante n.	Volume singolo mc	Volume totale mc	Piante n.	Volume singolo mc	Volume totale mc	Piante n.	Volume singolo mc	Volume totale mc	PIANTE n.	VOLUME TOTALE mc
20			413						0							-	413
25			907						23							-	930
30			1370						26							-	1.396
20-30	**-**		**2.690,53**						**48,47**							**-**	**2.739**
35			1190						124							-	1.314
40			1438						154							-	1.591
45			818						71							-	889
35-45			**3.445,14**						**349,12**							**-**	**3.794**
50			679						54							-	733
55 e +			871						26							-	896
50+	**-**		**1.550,02**	**-**		**-**	**0**		**79,39**							**-**	**1.629**
TOTALE	**-**		**7.686**	**-**		**-**	**-**		**477**	**-**		**-**				**-**	**8.163**

RIASSUNTO DENDROMETRICO

(Volume cormometrico)

PART. NR.	26

CLASSE ECONOMICA **A** CAPOTESSERA: MARCO PAROLARI SETTEMBRE '21

	Tariffa: V abete rosso			Tariffa: V abete bianco			Tariffa:V larice			Tariffa:V latifoglie						TOTALE	
Diam. in cm a 1,30 da terra	Piante n.	Volume singolo mc	Volume totale mc	Piante n.	Volume singolo mc	Volume totale mc	Piante n.	Volume singolo mc	Volume totale mc	Piante n.	Volume singolo mc	Volume totale mc	Piante n.	Volume singolo mc	Volume totale mc	PIANTE n.	VOLUME TOTALE mc
20			763						21			74,55				-	858
25			1158						0							-	1.158
30			1321						88			61,48				-	1.470
20-30	**-**		**3.242,05**						**108,31**			**136,03**				**-**	**3.486**
35			1479						141			32,57				-	1.652
40			1641						0							-	1.641
45			1693						0							-	1.693
35-45			**4.813,22**						**140,59**			**32,57**				**-**	**4.986**
50			791						0							-	791
55 e +			1178						30							-	1.208
50+	**-**		**1.968,66**	**-**		**-**	**0**		**30,17**							**-**	**1.999**
TOTALE	**-**		**10.024**	**-**		**-**	**-**		**279**	**-**		**169**				**-**	**10.472**

RIASSUNTO DENDROMETRICO

(Volume cormometrico)

PART. NR.	27

CLASSE ECONOMICA **A** CAPOTESSERA: MARCO PAROLARI SETTEMBRE '21

	Tariffa: V abete rosso			Tariffa: V abete bianco			Tariffa:V larice			Tariffa:V latifoglie						TOTALE	
Diam. in cm a 1,30 da terra	Piante n.	Volume singolo mc	Volume totale mc	Piante n.	Volume singolo mc	Volume totale mc	Piante n.	Volume singolo mc	Volume totale mc	Piante n.	Volume singolo mc	Volume totale mc	Piante n.	Volume singolo mc	Volume totale mc	PIANTE n.	VOLUME TOTALE mc
20			491						0							-	491
25			1249						46			50,97				-	1.346
30			2373						95			27,32				-	2.495
20-30	**-**		**4.113,22**						**140,15**			**78,29**				**-**	**4.332**
35			1715						0							-	1.715
40			1650						23							-	1.673
45			1044						55							-	1.099
35-45			**4.408,70**						**77,79**							**-**	**4.486**
50			1099						29							-	1.128
55 e +			1011						54							-	1.065
50+	**-**		**2.109,91**	**-**		**-**	**0**		**83,20**							**-**	**2.193**
TOTALE	**-**		**10.632**	**-**		**-**	**-**		**301**	**-**		**78**				**-**	**11.011**

RIASSUNTO DENDROMETRICO

(Volume cormometrico)

PART. NR.	30

CLASSE ECONOMICA **A** CAPOTESSERA: MARCO PAROLARI SETTEMBRE '21

	Tariffa: VI abete rosso			Tariffa: VI abete bianco			Tariffa:VI larice			Tariffa:VI latifoglie						TOTALE	
Diam. in cm a 1,30 da terra	Piante n.	Volume singolo mc	Volume totale mc	Piante n.	Volume singolo mc	Volume totale mc	Piante n.	Volume singolo mc	Volume totale mc	Piante n.	Volume singolo mc	Volume totale mc	Piante n.	Volume singolo mc	Volume totale mc	PIANTE n.	VOLUME TOTALE mc
20			439						52							-	492
25			666						180							-	846
30			1207						216							-	1.423
20-30	**-**		**2.311,96**						**448,12**							**-**	**2.760**
35			1019						104							-	1.123
40			525						97							-	622
45			333						48							-	381
35-45			**1.877,31**						**249,34**							**-**	**2.127**
50			73						78							-	151
55 e +			93						46							-	139
50+	**-**		**165,86**	**-**		**-**	**0**		**124,04**							**-**	**290**
TOTALE	**-**		**4.355**	**-**		**-**	**-**		**822**	**-**		**-**				**-**	**5.177**

RIASSUNTO DENDROMETRICO

(Volume cormometrico)

PART. NR.	31

CLASSE ECONOMICA **B** CAPOTESSERA: MARCO PAROLARI SETTEMBRE '21

	Tariffa: VI abete rosso			Tariffa: VI abete bianco			Tariffa:VI larice			Tariffa:VI latifoglie						TOTALE	
Diam. in cm a 1,30 da terra	Piante n.	Volume singolo mc	Volume totale mc	Piante n.	Volume singolo mc	Volume totale mc	Piante n.	Volume singolo mc	Volume totale mc	Piante n.	Volume singolo mc	Volume totale mc	Piante n.	Volume singolo mc	Volume totale mc	PIANTE n.	VOLUME TOTALE mc
20			279						0							-	279
25			1071						0							-	1.071
30			1136						120							-	1.256
20-30	**-**		**2.485,96**						**120,32**							**-**	**2.606**
35			540						0							-	540
40			287						0							-	287
45			252						24							-	276
35-45			**1.078,42**						**24,38**							**-**	**1.103**
50			79						25							-	104
55 e +			212						0							-	212
50+	**-**		**290,59**	**-**		**-**	**0**		**24,72**							**-**	**315**
TOTALE	**-**		**3.855**	**-**		**-**	**-**		**169**	**-**		**-**				**-**	**4.024**

RIASSUNTO DENDROMETRICO

(Volume cormometrico)

PART. NR.	34

CLASSE ECONOMICA **A** CAPOTESSERA: MARCO PAROLARI SETTEMBRE '21

	Tariffa: VI abete rosso			Tariffa: VI abete bianco			Tariffa:VI larice			Tariffa:VI latifoglie						TOTALE	
Diam. in cm a 1,30 da terra	Piante n.	Volume singolo mc	Volume totale mc	Piante n.	Volume singolo mc	Volume totale mc	Piante n.	Volume singolo mc	Volume totale mc	Piante n.	Volume singolo mc	Volume totale mc	Piante n.	Volume singolo mc	Volume totale mc	PIANTE n.	VOLUME TOTALE mc
20			592						0							-	592
25			500						18							-	518
30			1088						0							-	1.088
20-30	**-**		**2.179,38**						**17,68**							**-**	**2.197**
35			723						0							-	723
40			288						0							-	288
45			0						0							-	-
35-45			**1.011,08**						**-**							**-**	**1.011**
50			32						0							-	32
55 e +			0						0							-	-
50+	**-**		**31,52**	**-**		**-**	**0**		**-**							**-**	**32**
TOTALE	**-**		**3.222**	**-**		**-**	**-**		**18**	**-**		**-**				**-**	**3.240**

RIASSUNTO DENDROMETRICO

(Volume cormometrico)

PART. NR.	37

CLASSE ECONOMICA **A** CAPOTESSERA: MARCO PAROLARI SETTEMBRE '21

	Tariffa: VI abete rosso			Tariffa: VI abete bianco			Tariffa:VI larice			Tariffa:VI latifoglie						TOTALE	
Diam. in cm a 1,30 da terra	Piante n.	Volume singolo mc	Volume totale mc	Piante n.	Volume singolo mc	Volume totale mc	Piante n.	Volume singolo mc	Volume totale mc	Piante n.	Volume singolo mc	Volume totale mc	Piante n.	Volume singolo mc	Volume totale mc	PIANTE n.	VOLUME TOTALE mc
20			558						0			15,47				-	573
25			1294						0							-	1.294
30			1751						20							-	1.771
20-30	**-**		**3.601,97**						**20,40**			**15,47**				**-**	**3.638**
35			1588						0							-	1.588
40			1255						0							-	1.255
45			632						27							-	659
35-45			**3.475,03**						**27,19**							**-**	**3.502**
50			360						0							-	360
55 e +			182						26							-	207
50+	**-**		**541,59**	**-**		**-**	**0**		**25,65**							**-**	**567**
TOTALE	**-**		**7.619**	**-**		**-**	**-**		**73**	**-**		**15**				**-**	**7.707**

14 . CURVE IPSOMETRICHE

(PARTICELLE SOTTOPOSTE AD ADS)

PARTICELLA FORESTALE NR. 1
CURVE IPSOMETRICHE DELL' ABETE ROSSO

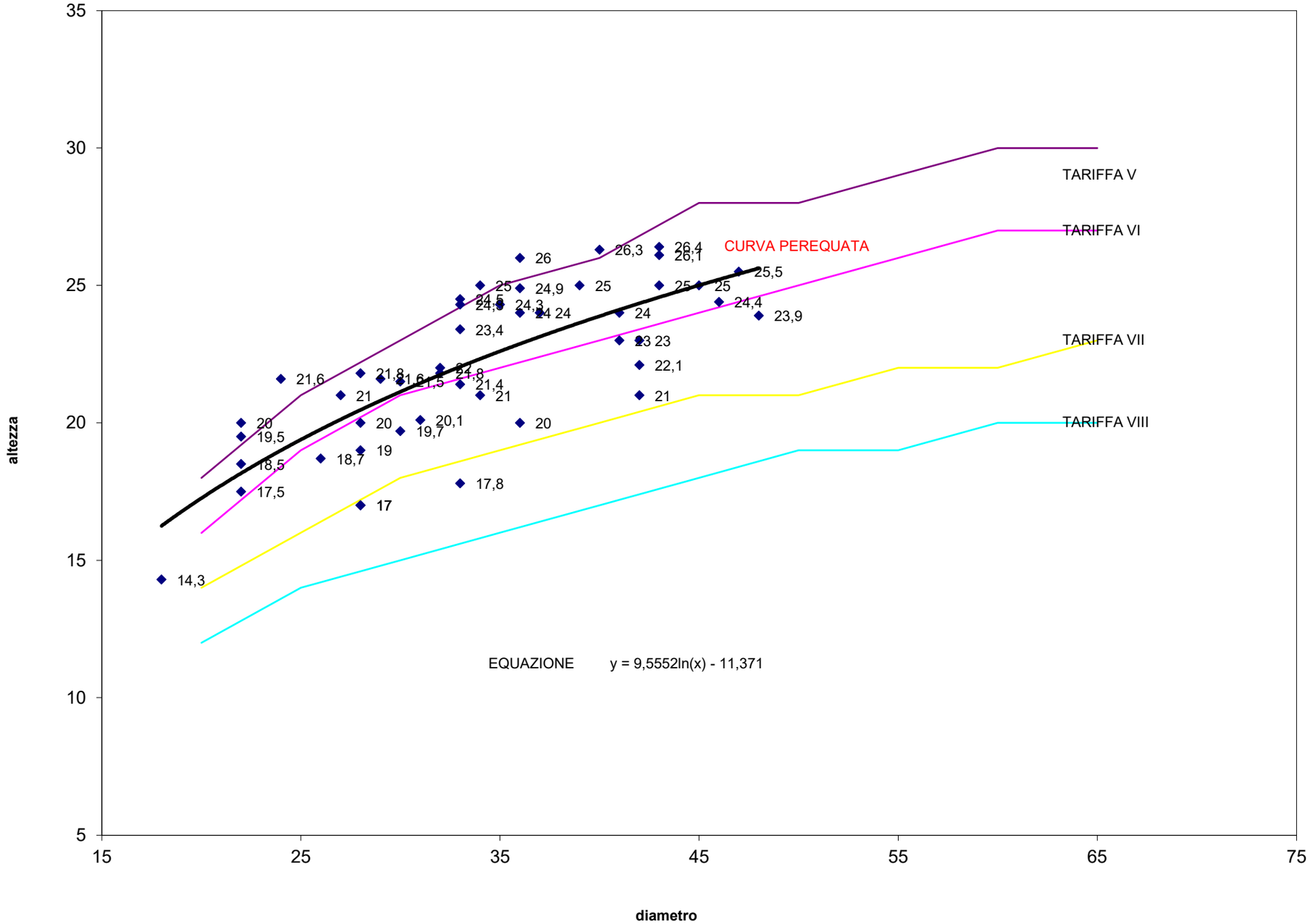

PARTICELLA FORESTALE NR. 2
CURVE IPSOMETRICHE DELL' ABETE ROSSO

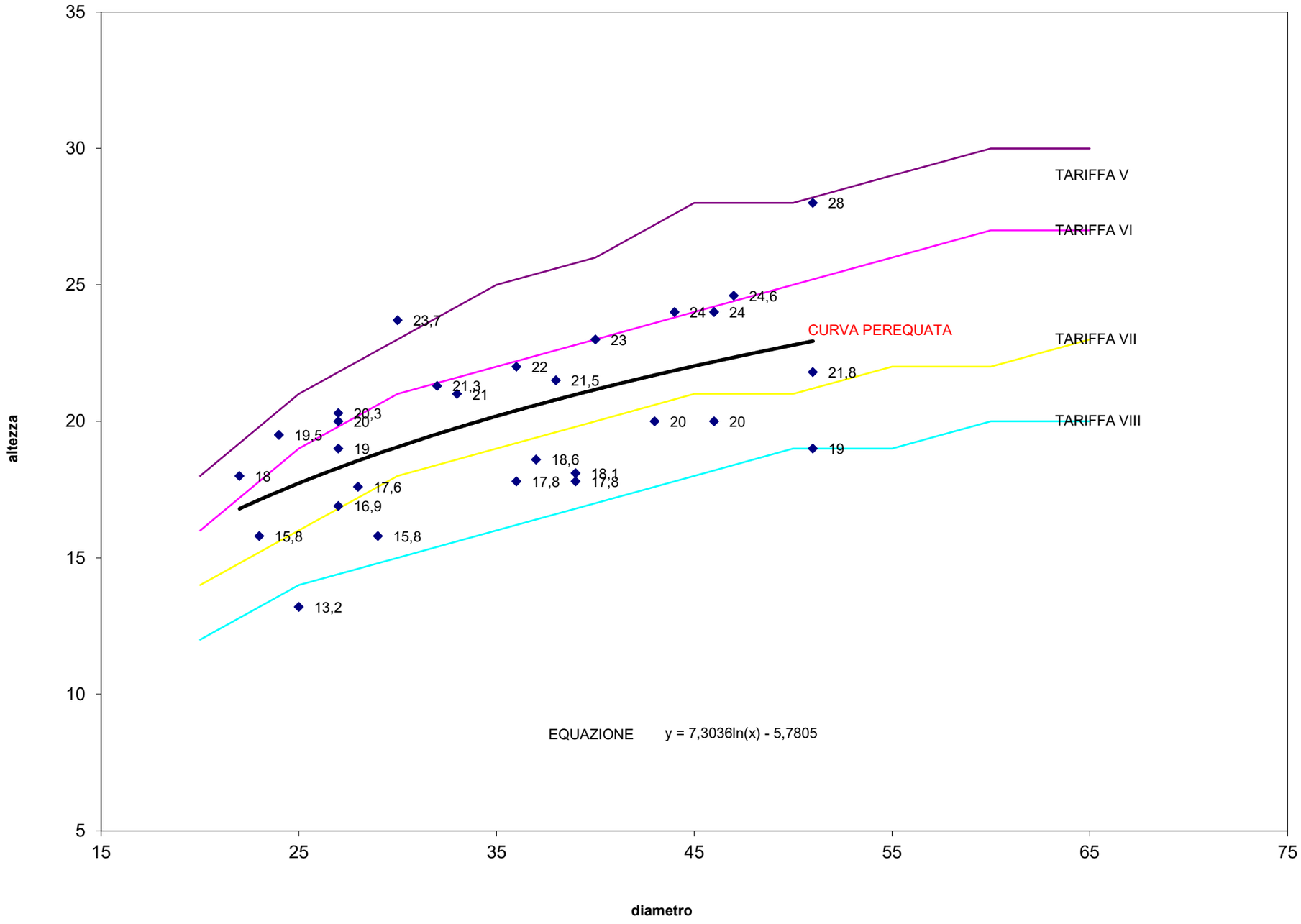

PARTICELLA FORESTALE NR. 6
CURVE IPSOMETRICHE DELL' ABETE ROSSO

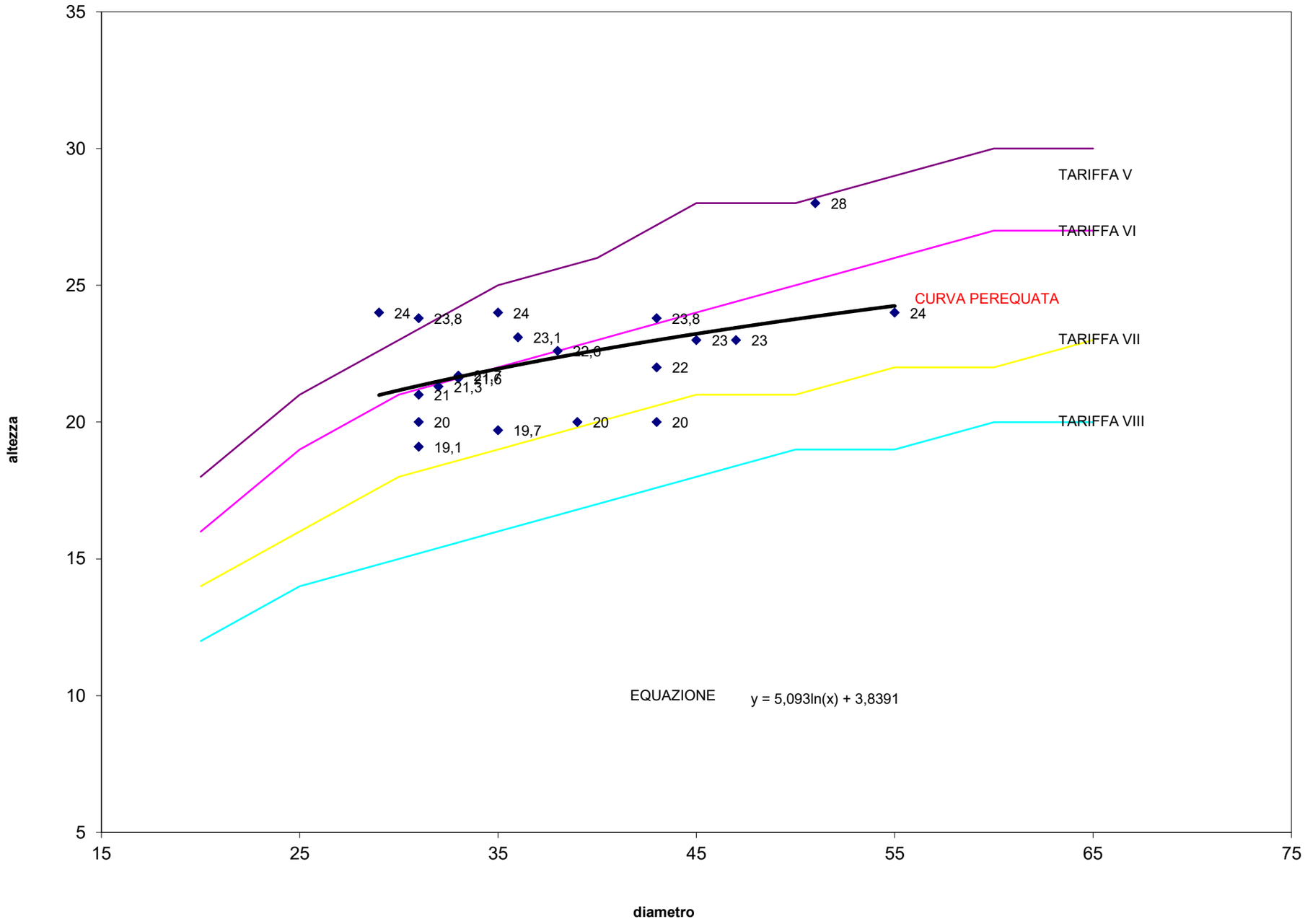

PARTICELLA FORESTALE NR. 7
CURVE IPSOMETRICHE DELL' ABETE ROSSO

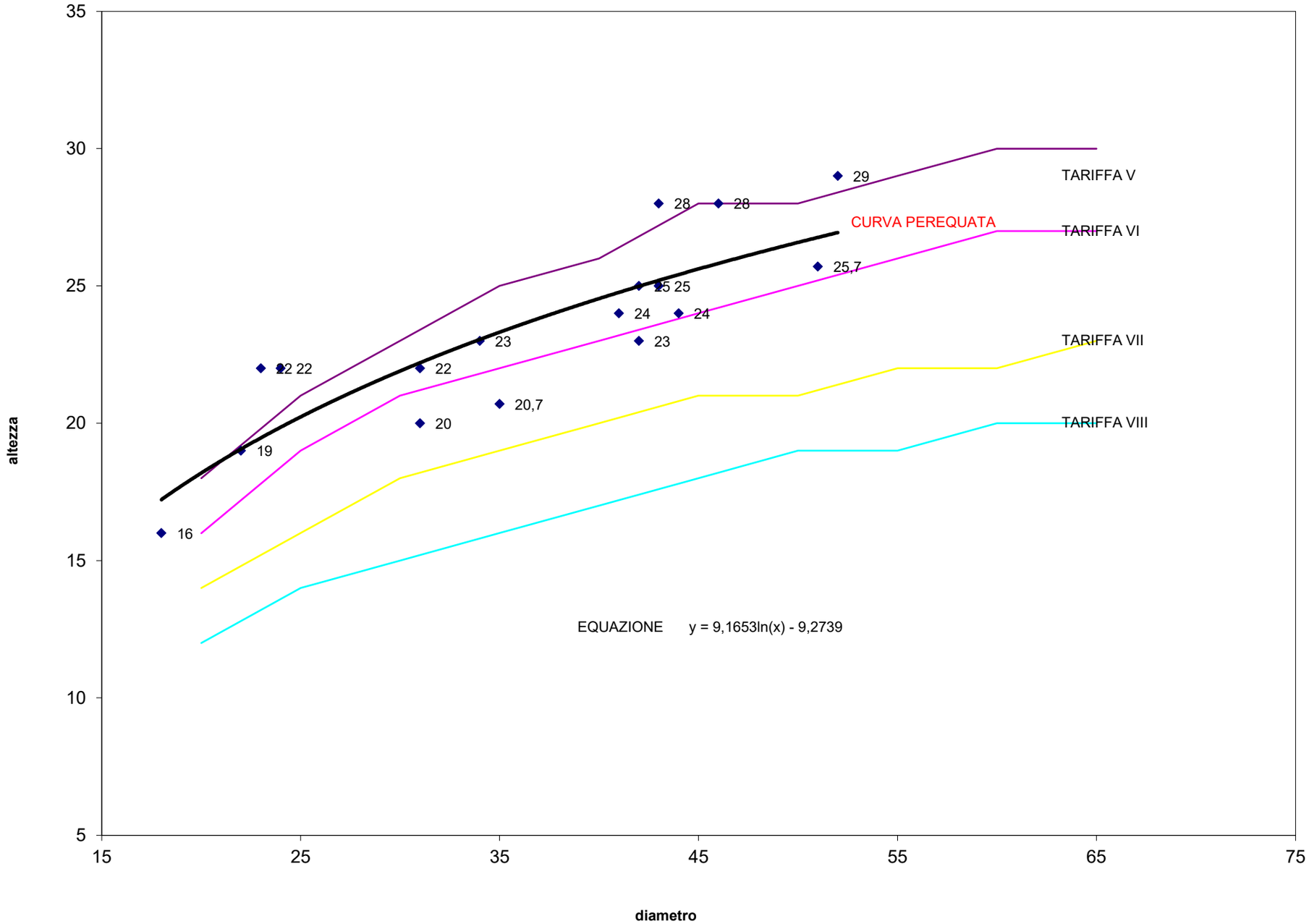

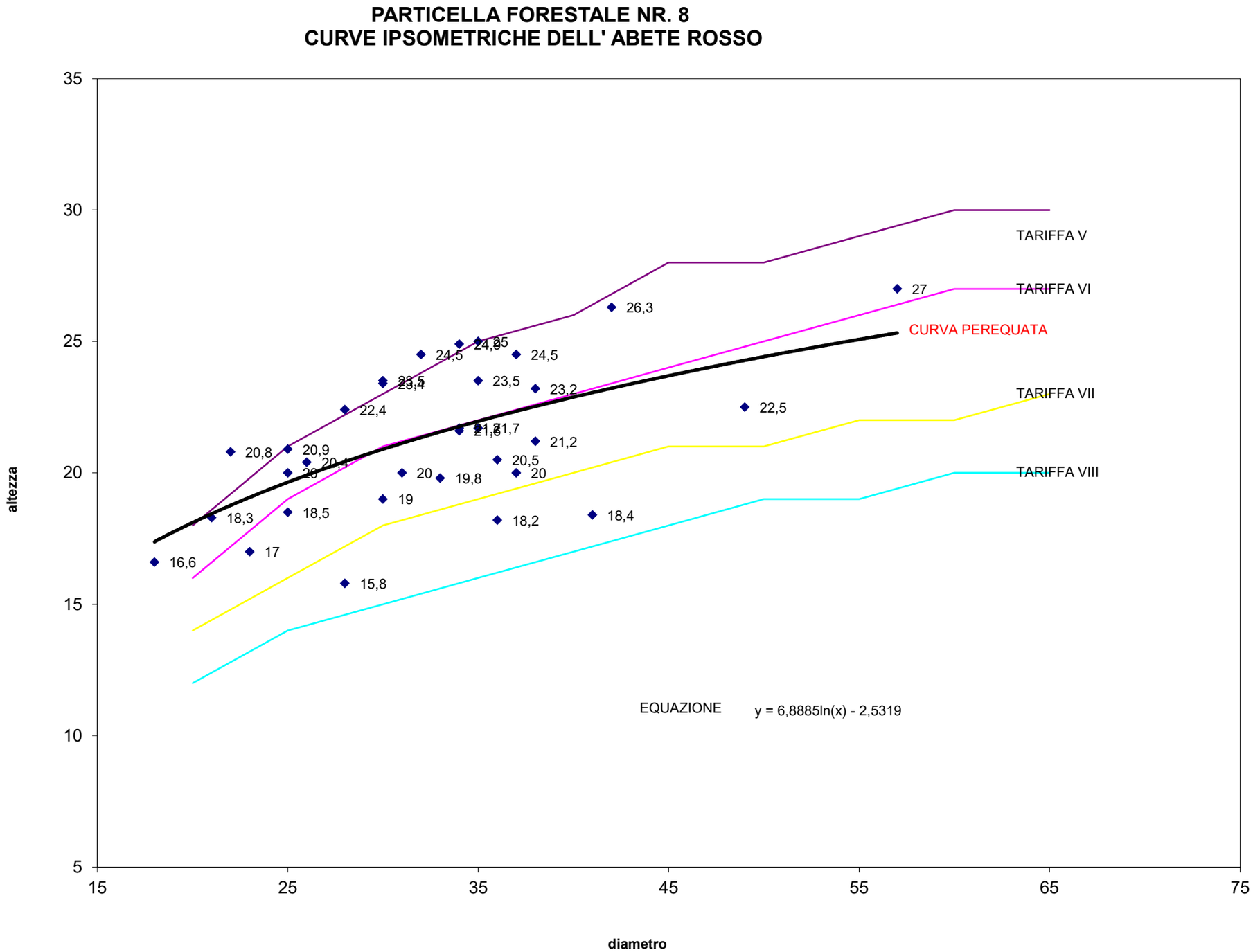
PARTICELLA FORESTALE NR. 8
CURVE IPSOMETRICHE DELL' ABETE ROSSO
TARIFFA V
TARIFFA VI
CURVA PEREQUATA
TARIFFA VII
TARIFFA VIII
EQUAZIONE
y = 6,8885ln(x) - 2,5319
altezza
diametro
35
30
25
20
15
10
5
15
25
35
45
55
65
75
27
26,3
24,5
24,5
23,5
23,2
22,4
22,5
21,2
20,8
20,9
20,5
20
19,8
20
19
18,3
18,5
18,2
18,4
17
16,6
15,8

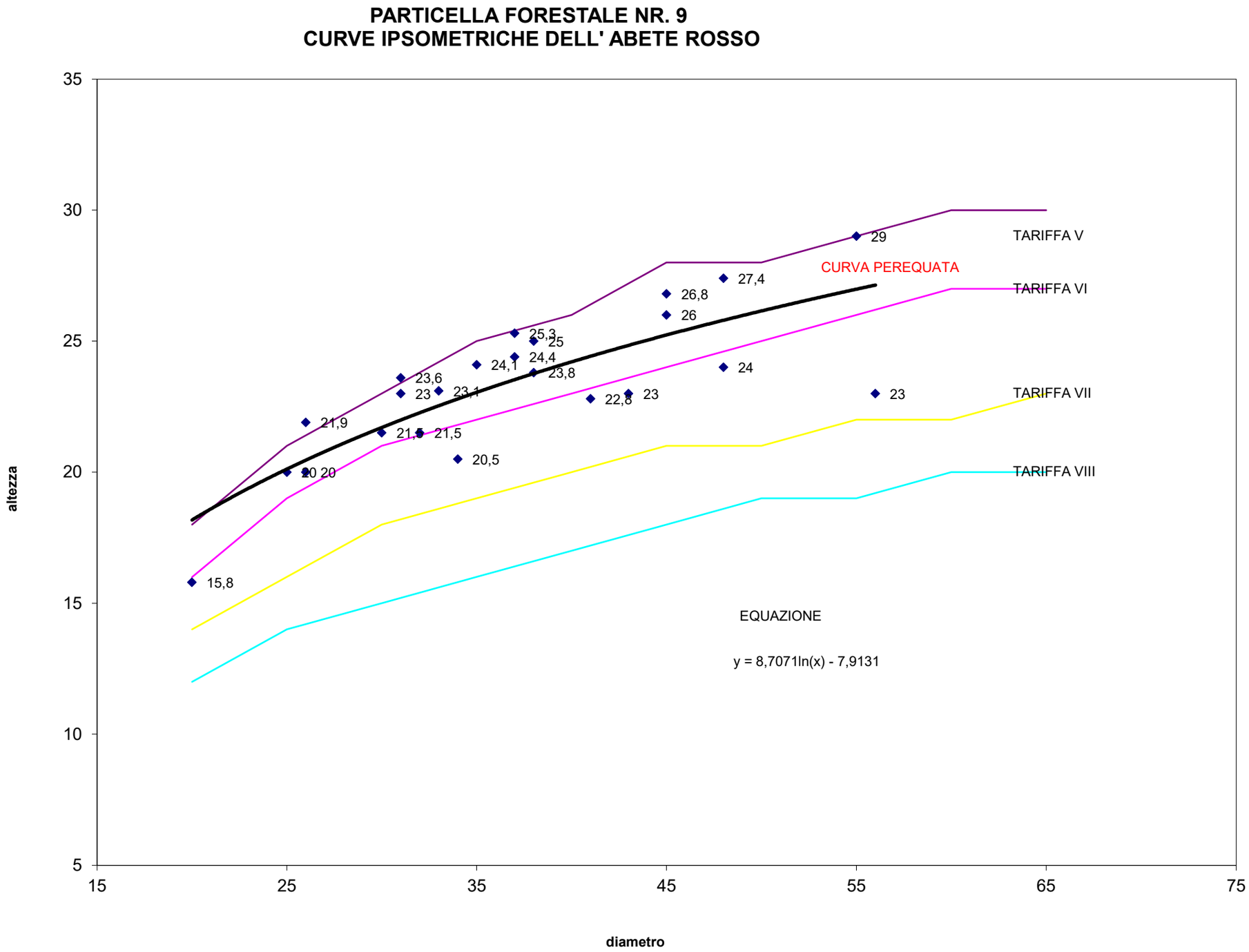
PARTICELLA FORESTALE NR. 9
CURVE IPSOMETRICHE DELL' ABETE ROSSO
altezza
diametro
35
30
25
20
15
10
5
15
25
35
45
55
65
75
TARIFFA V
TARIFFA VI
TARIFFA VII
TARIFFA VIII
CURVA PEREQUATA
EQUAZIONE
y = 8,7071ln(x) - 7,9131
29
27,4
26,8
26
25,3
25
24,4
24,1
23,8
24
23,6
23
23,1
22,8
23
23
21,9
21,5
21,5
20,5
20 20
15,8

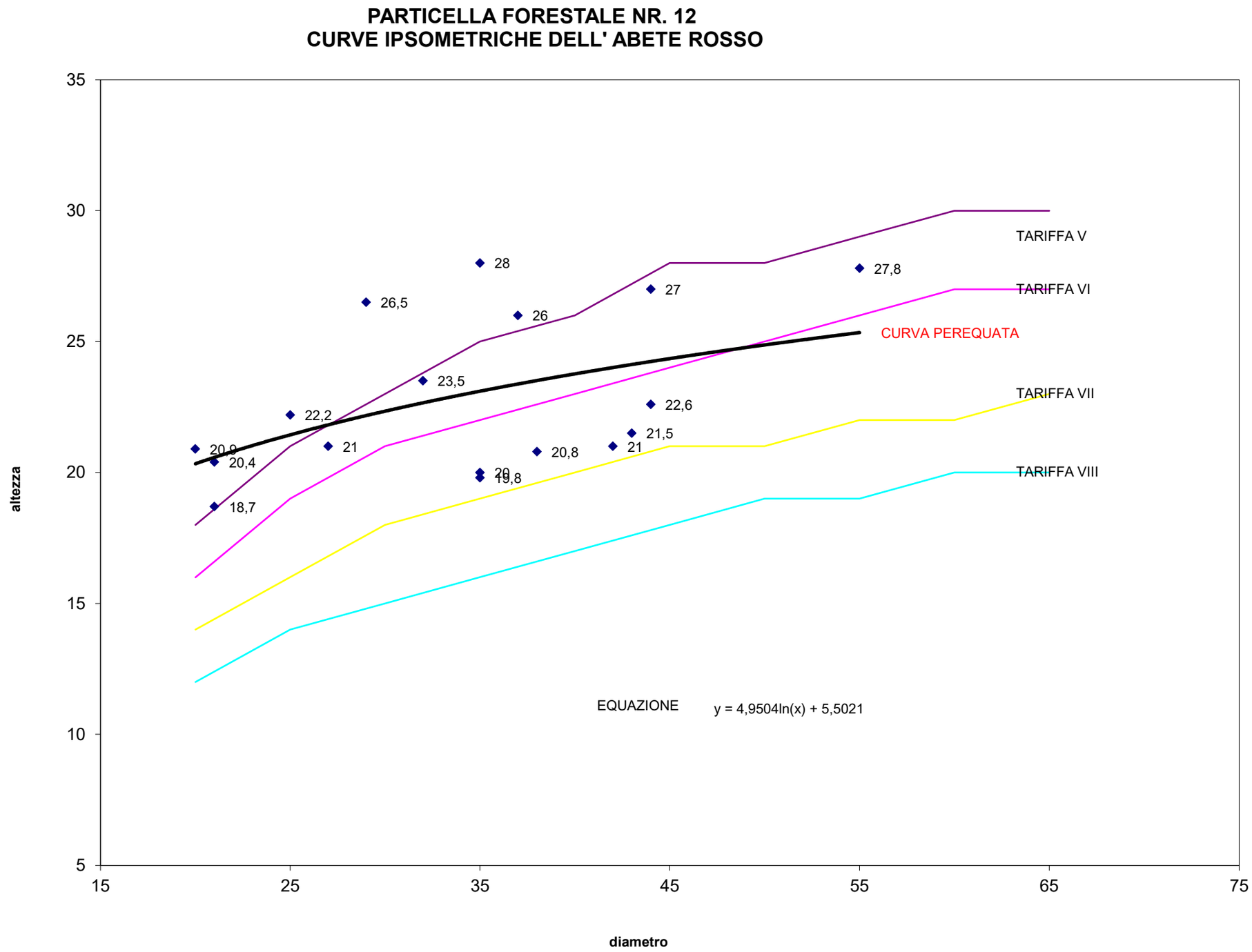
PARTICELLA FORESTALE NR. 12
CURVE IPSOMETRICHE DELL' ABETE ROSSO
35
30
25
20
15
10
5
altezza
15
25
35
45
55
65
75
diametro
TARIFFA V
TARIFFA VI
CURVA PEREQUATA
TARIFFA VII
TARIFFA VIII
28
27,8
27
26,5
26
23,5
22,6
22,2
21,5
21
20,9
20,8
20,4
21
20
19,8
18,7
EQUAZIONE
y = 4,9504ln(x) + 5,5021

PARTICELLA FORESTALE NR. 15
CURVE IPSOMETRICHE DELL' ABETE ROSSO

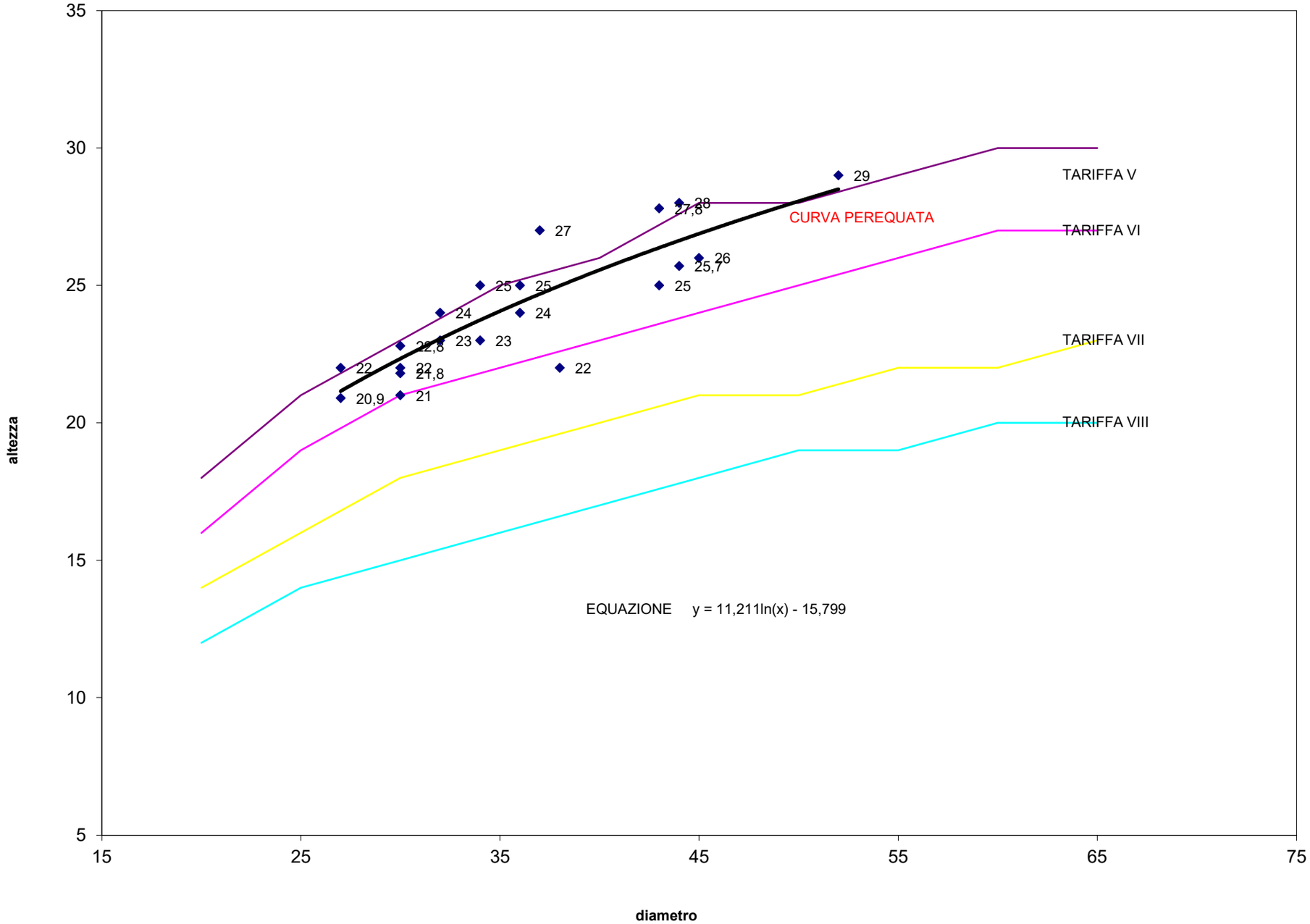

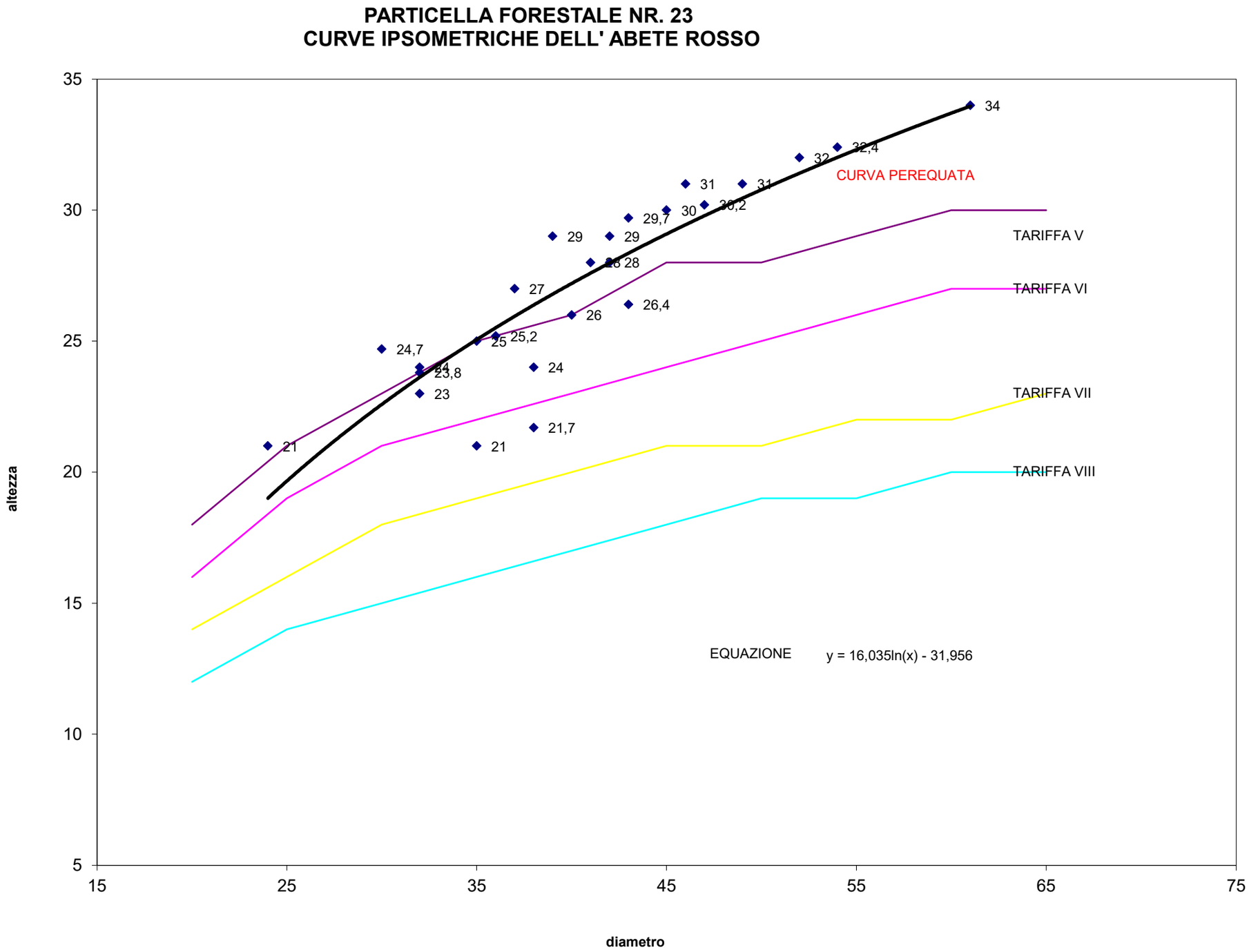
PARTICELLA FORESTALE NR. 23
CURVE IPSOMETRICHE DELL' ABETE ROSSO
CURVA PEREQUATA
TARIFFA V
TARIFFA VI
TARIFFA VII
TARIFFA VIII
EQUAZIONE
y = 16,035ln(x) - 31,956
altezza
diametro
35
30
25
20
15
10
5
15
25
35
45
55
65
75
34
32,4
32
31
31
30,2
30
29,7
29
29
28
28
27
26,4
26
25,2
25
24,7
24
23,8
23
24
21,7
21
21

PARTICELLA FORESTALE NR. 26
CURVE IPSOMETRICHE DELL' ABETE ROSSO

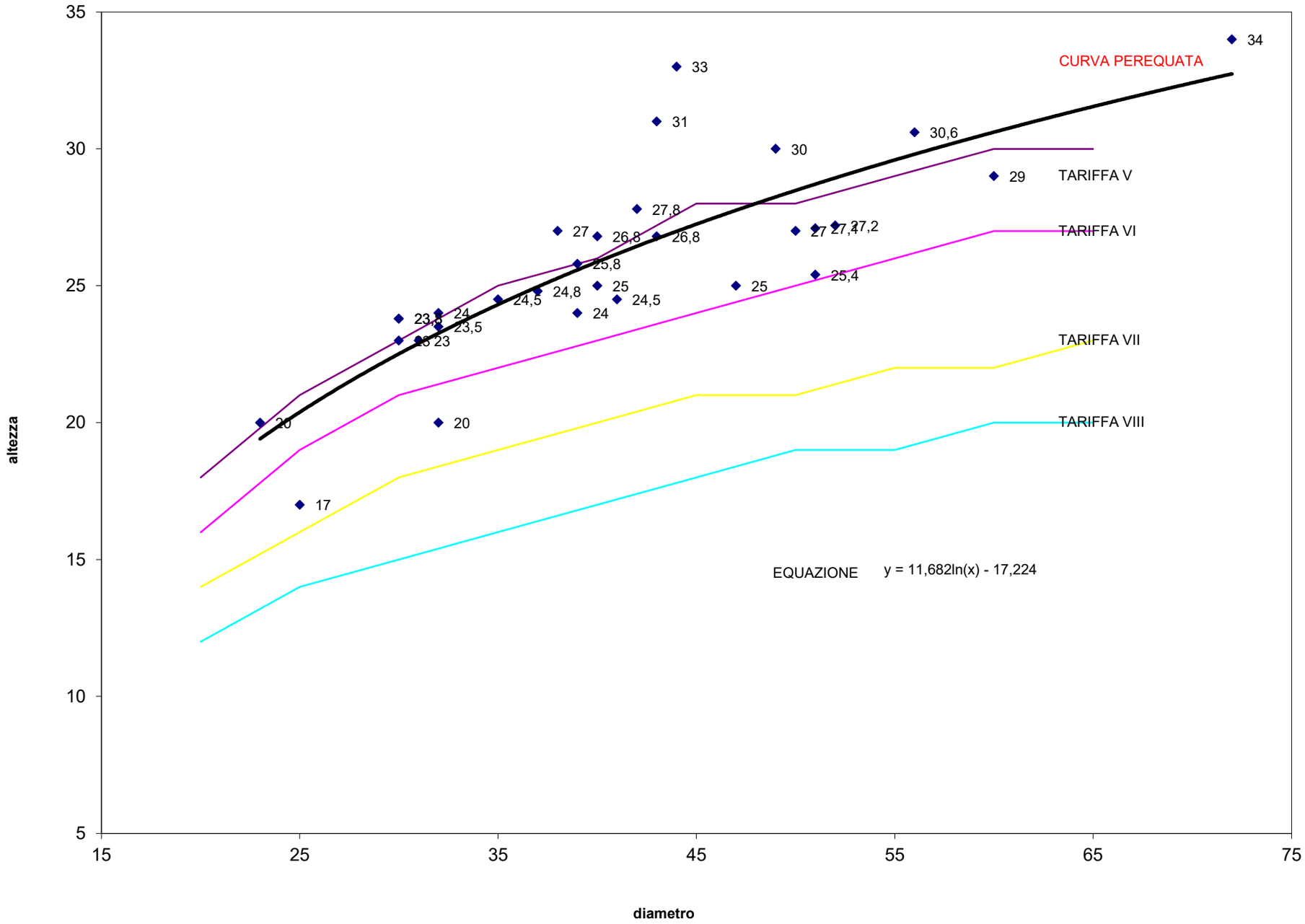

PARTICELLA FORESTALE NR. 27
CURVE IPSOMETRICHE DELL' ABETE ROSSO

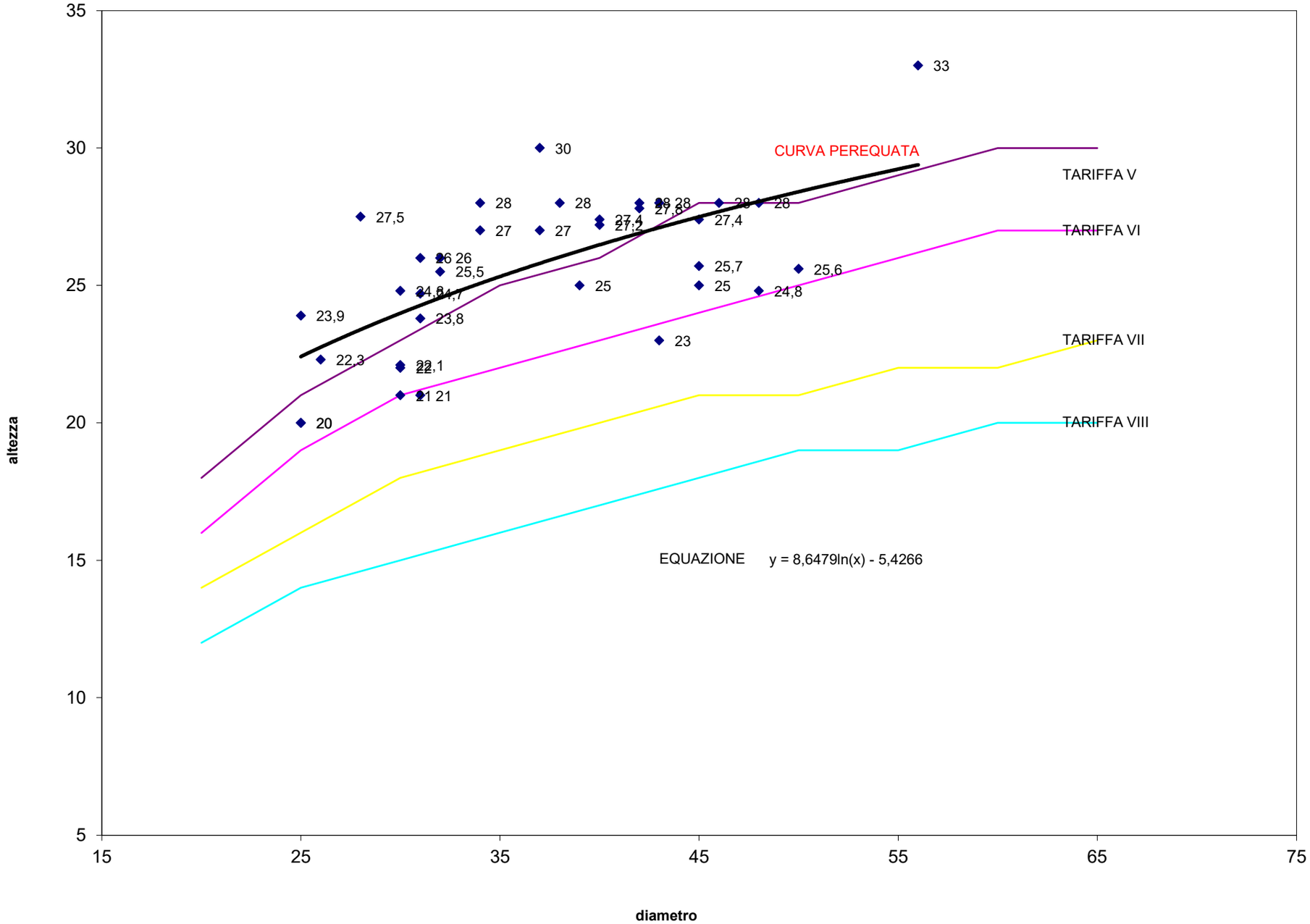

PARTICELLA FORESTALE NR. 30
CURVE IPSOMETRICHE DELL' ABETE ROSSO

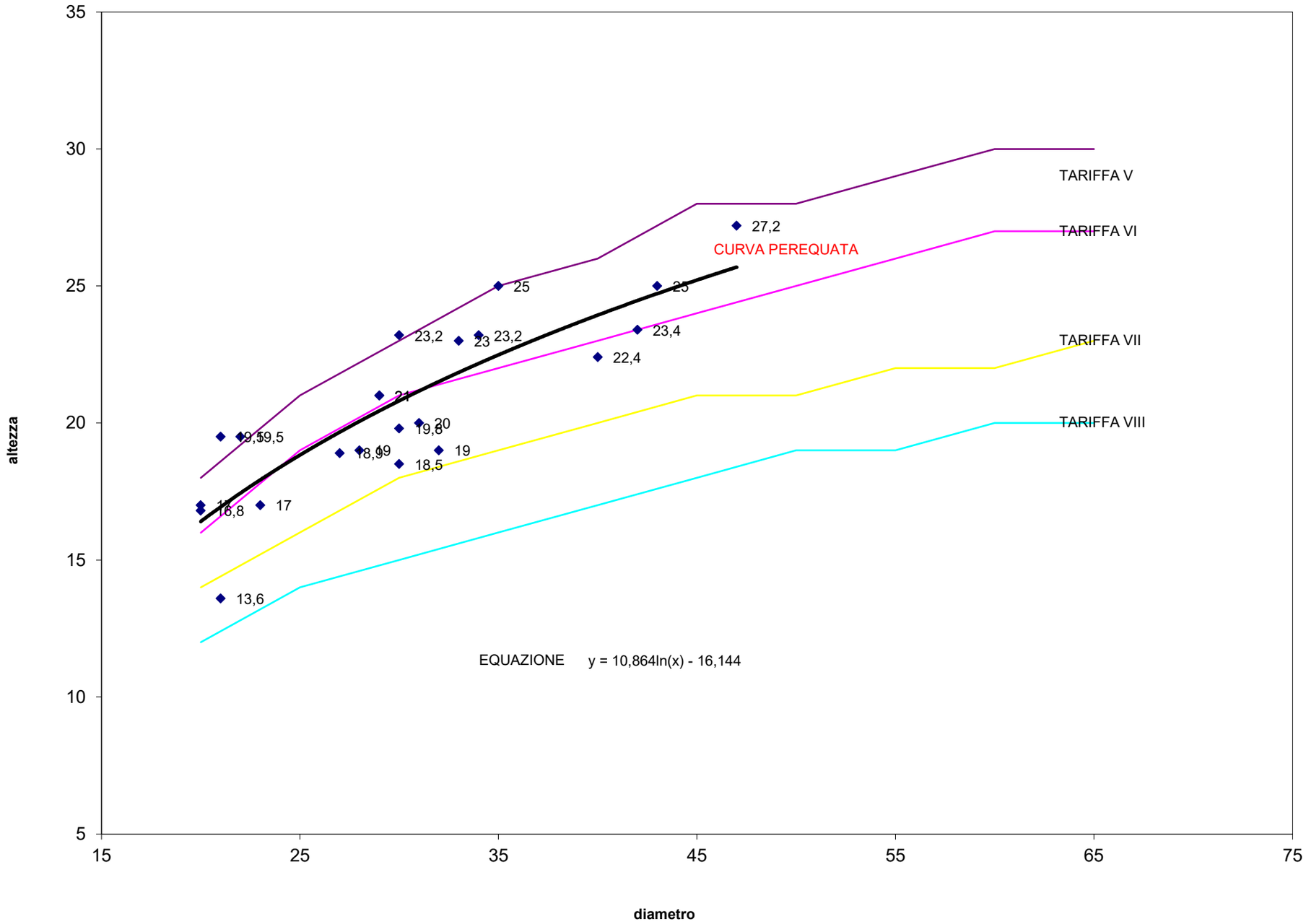

PARTICELLA FORESTALE NR. 31
CURVE IPSOMETRICHE DELL' ABETE ROSSO

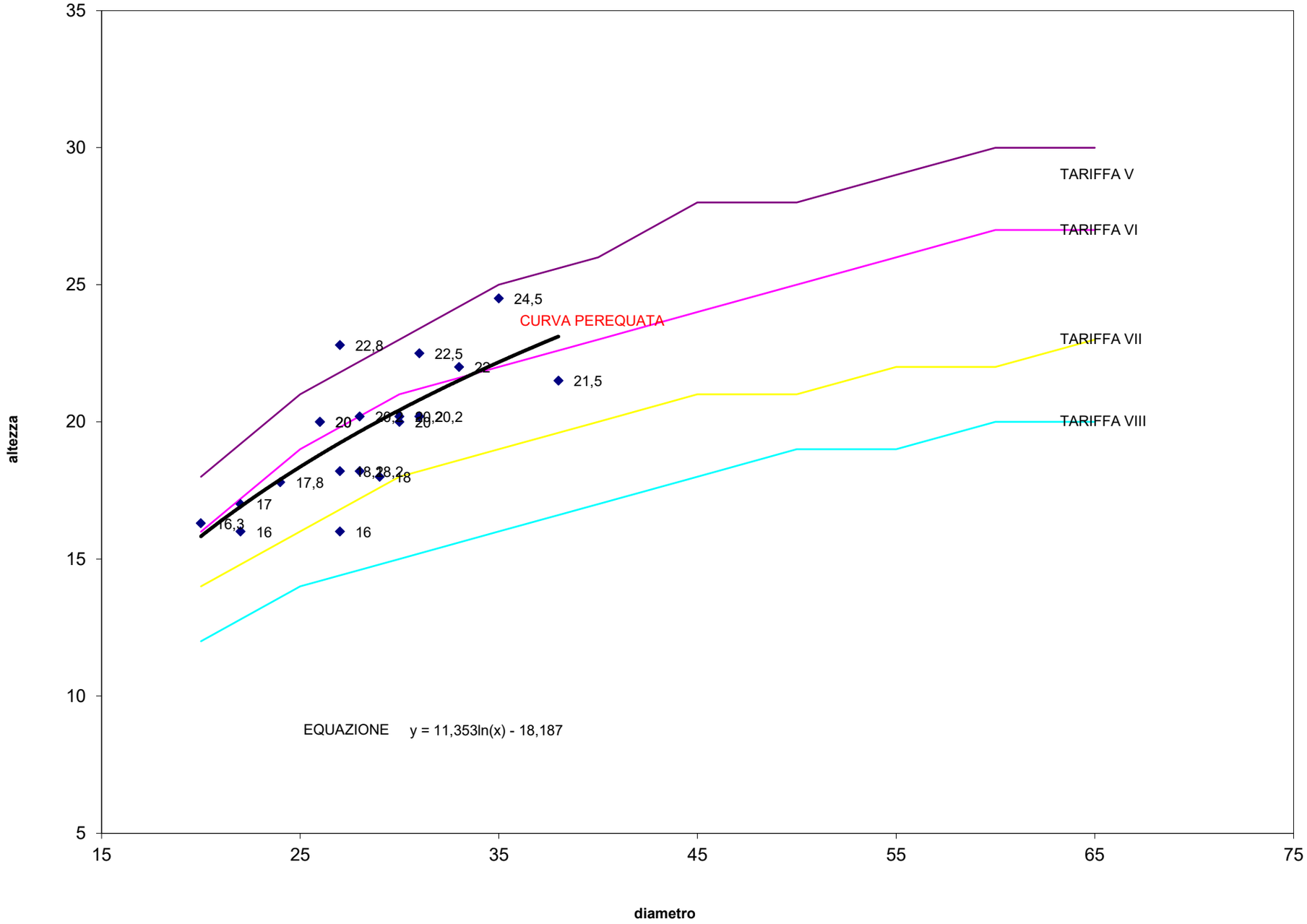

PARTICELLA FORESTALE NR. 34
CURVE IPSOMETRICHE DELL' ABETE ROSSO

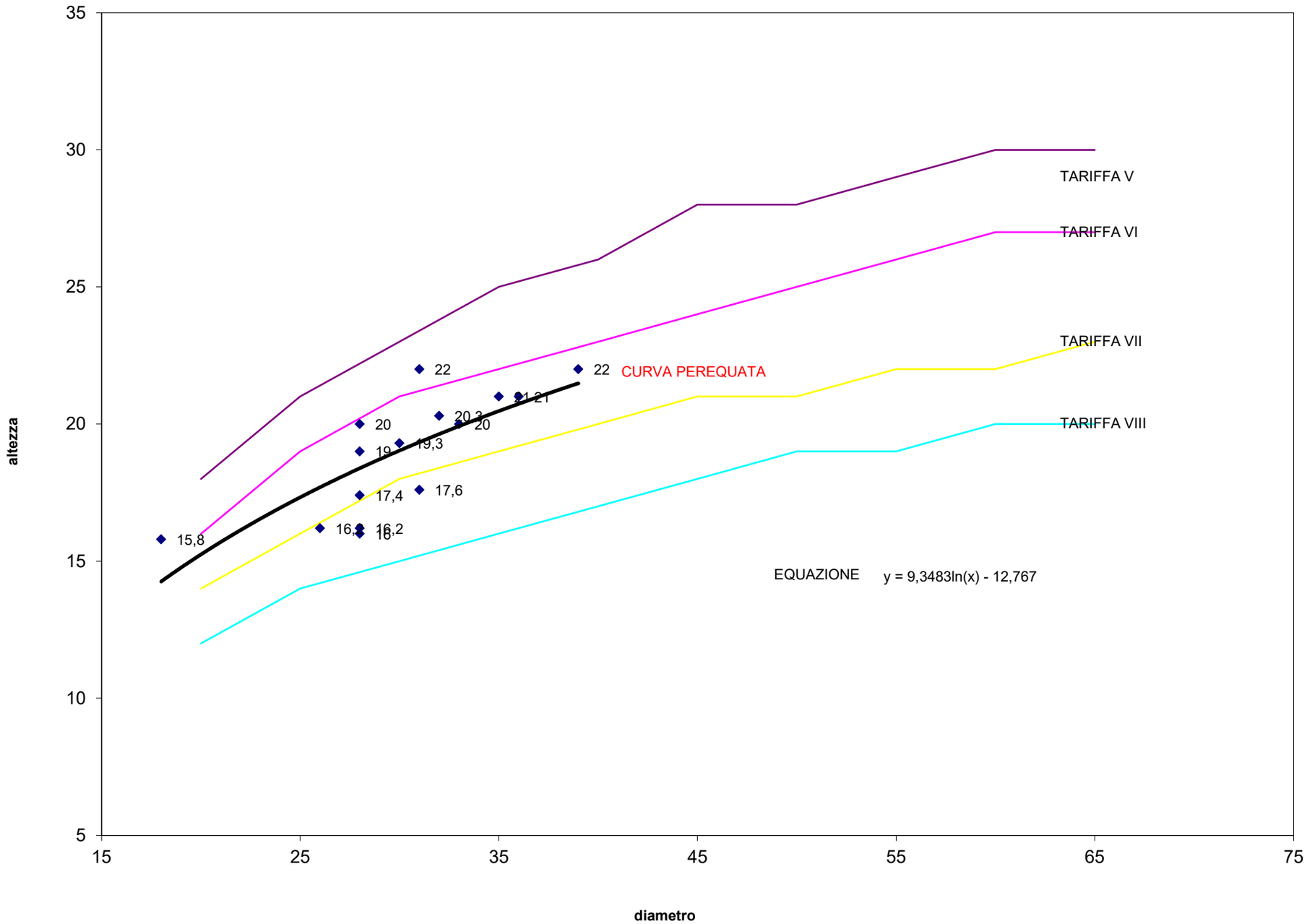

PARTICELLA FORESTALE NR. 37
CURVE IPSOMETRICHE DELL' ABETE ROSSO

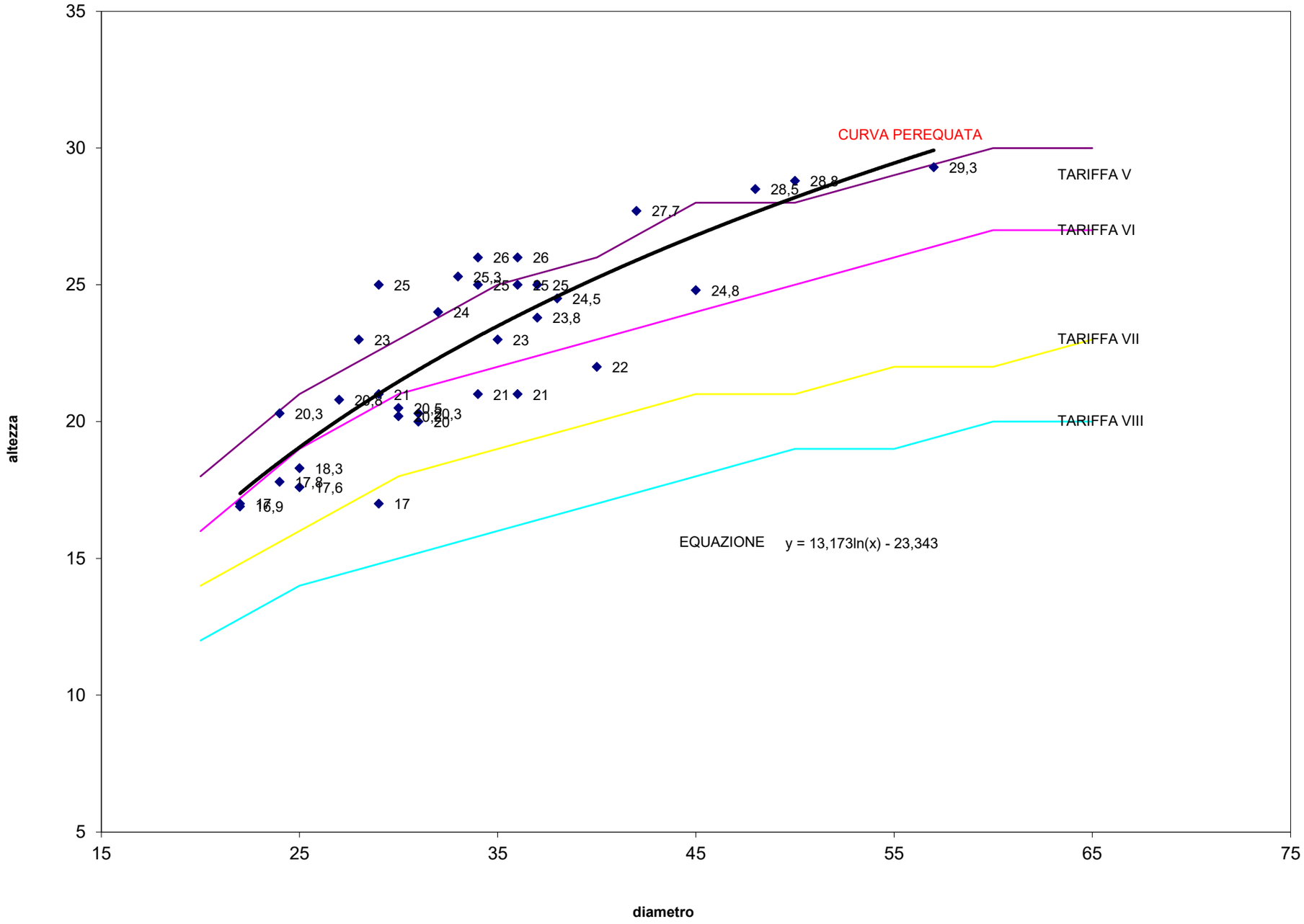

15 . PIANO DEI PASCOLI

PIANO DEI PASCOLI – Comune censuario di Saviore dell'Adamello

Il presente elaborato denominato "Piano dei Pascoli" comprende gli alpeggi comunali suddivisi per unità gestionali omogenee, come riportato nella cartografia allegata.

Nel territorio del comune di Saviore dell'Adamello sono stati individuati cinque alpeggi, identificati con numerazione progressiva dal n. 200 al 204, suddivisi poi in comparti dislocati sui versanti, identificati con una lettera come di seguito elencati:

1. **Alpe Casentia**, numerazione 200, comparti n. 200a, 200b e 200c.
2. **Alpe Macesso-Salarno**, numerazione 201, comparti n. 201a, 201b, 201c, 201d e 201e.
3. **Alpe Bos**, numerazione 202, unico comparto.
4. **Alpe Tolle-Lincino**, numerazione 203, comparti n. 203a, 203b, 203c e 203d.
5. **Alpe Boazzo**, numerazione 204, unico comparto.

Ogni alpe è quindi costituita da una o più particelle pascolive, ossia estensioni di pascolo omogenee per tipologia di gestione e localizzazione, per la quale è stata calcolata la superficie netta pascoliva. Il calcolo è stato effettuato sia graficamente che analiticamente, le superfici sono state suddivise in singoli poligoni omogene per tipologia di vegetazione e incidenza delle tare.

Sono state quantificate le tare improduttive caratterizzate da tre componenti: roccia, arbusti e piante arboree tipiche dell'alta quota, ovvero specie vegetali diverse da quelle pascolive, la percentuale delle tare presenti in ogni area poligonale è stata calcolata in conformità al regolamento (UE) 640/2014 e 1307/2013, al fine di determinare la superfice netta di pascolo di ogni singolo poligono e di conseguenza degli interi alpeggi.

Le basi cartografiche, utilizzate per la compilazione del piano dei pascoli del Comune di Saviore dell'Adamello, sono state consultate sui Geoportali Istituzionali di Regione Lombardia e della Comunità Montana di Valle Camonica e sono di seguito elencate:

- Ortofoto Agea, Regione Lombardia, 2018.
- Carta catastale comunale, 2022.
- Piano di Assestamento Forestale del Comune di Saviore dell'Adamello, 2022.
- Catalogo dei Pascoli, Regione Lombardia, 2018.

Edolo, Aprile 2022

Ordine Agronomi e Forestali della Provincia di Brescia - dott. TEVINI MARIO n. 307

Dott.For. Mario Tevini

RIEPILOGO GENERALE DELLE SUPERFICI PASCOLIVE SECONDO IL PIANO DI ASSESTAMENTO FORESTALE
Comune di Saviore dell'Adamello Anno 2022

Comparto	*Particella*	*Località*	*Superficie catastale (ha)*	*Superficie lorda (ha)*	*Tara (ha)*	*Superficie netta pascoliva (ha)*
200	200A	*Casentia*	86.42.43	88.88.41	31.86.57	57.01.84
	200B	*Casentia*	00.99.43			
	200C	*Casentia*	01.46.55			
201	201A	*Macesso Intermedia*	05.28.08	325.74.07	126.68.12	199.05.95
	201B	*Macesso Inferiore*	117.35.64			
	201C	*Macesso Superiore*	78.58.57			
	201D	*Salarno-Dosazzo*	78.04.97			
	201E	*Prudenzini*	46.46.81			
202	202	*Bos*	64.74.10	64.74.10	29.72.86	35.01.24
203	203A	*Tolle*	05.48.89	127.70.21	45.30.91	82.39.30
	203B	*Lincino*	08.92.86			
	203C	*Coster*	19.16.66			
	203D	*Boazzo*	94.11.80			
204	204	*Boazzo*	95.11.55	95.11.55	40.71.68	54.39.87
			Totale	**702.18.34**	**274.30.14**	**427.88.20**

RIPARTIZIONE SUPERFICIE PASCOLIVA								
Particella PAF	***n.area***	***Foglio***	***Mappale***	***Superficie catastale***	***Superficie interessata nella particella PAF***	***Tara***	***Tipo tara***	***Superficie netta***
200A	1	10	11	113.22.40	01.26.33	20%	A	01.48.80
		10	31	37.99.90	00.59.67			
	2	10	11	113.22.40	00.48.06	20%	C	00.38.53
		10	31	37.99.90	00.00.10			
	3	10	11	113.22.40	00.12.40	100%	R	00.00.00
	4	10	11	113.22.40	02.26.96	20%	C	01.92.67
		10	31	37.99.90	00.13.88			
	5	10	31	37.99.90	00.26.94	100%	R	00.00.00
	6	10	11	113.22.40	00.82.13	50%	R	00.41.07
	7	10	11	113.22.40	02.10.59	100%	R	00.00.00
		10	31	37.99.90	00.37.23			
	8	10	11	113.22.40	00.20.53	100%	R	00.00.00
		10	31	37.99.90	00.02.23			
	9	10	31	37.99.90	00.22.12	100%	R	00.00.00
	10	10	11	113.22.40	00.33.12	20%	A	00.82.94
		10	31	37.99.90	00.70.55			
	11	10	11	113.22.40	00.53.29	50%	R	00.26.65
	12	10	11	113.22.40	03.11.63	20%	C	02.67.34
		10	31	37.99.90	00.22.55			
	13	10	31	37.99.90	00.26.59	50%	A	00.13.30
	14	10	11	113.22.40	07.08.55	100%	R	00.00.00
		10	31	37.99.90	00.01.59			
	15	10	11	113.22.40	00.39.59	50%	R	00.19.80
	16	10	11	113.22.40	02.85.26	20%	C	02.28.21
	17	10	11	113.22.40	00.14.64	100%	R	00.00.00
	18	10	11	113.22.40	08.15.89	20%	A	06.52.71
	19	10	11	113.22.40	13.46.90	20%	C	10.77.52
	20	10	11	113.22.40	01.66.34	100%	R	00.00.00
	21	10	11	113.22.40	00.50.00	100%	R	00.00.00
	22	10	11	113.22.40	06.60.11	20%	C	05.28.09
	23	10	11	113.22.40	00.10.76	100%	R	00.00.00
	24	10	11	113.22.40	05.85.90	20%	R	04.68.72
	25	10	11	113.22.40	00.25.03	100%	R	00.00.00
	26	10	11	113.22.40	00.07.34	100%	R	00.00.00
	27	10	11	113.22.40	08.02.91	20%	R	06.42.33
	28	10	11	113.22.40	00.13.05	100%	R	00.00.00
	29	10	11	113.22.40	00.18.84	100%	R	00.00.00
	30	10	11	113.22.40	00.06.57	100%	R	00.00.00
	31	10	11	113.22.40	01.56.79	100%	R	00.00.00
	32	10	11	113.22.40	00.29.58	100%	R	00.00.00
	33	10	11	113.22.40	00.58.52	50%	C	00.29.26
	34	10	10	33.67.30	00.46.42	100%	R	00.00.00
		10	11	113.22.40	00.04.70			
	35	10	11	113.22.40	01.31.85	50%	R	00.65.93
	36	10	11	113.22.40	04.81.97	20%	C	03.85.58
	37	10	11	113.22.40	00.12.77	100%	R	00.00.00
	38	10	11	113.22.40	00.20.99	50%	R	00.10.50
	39	10	11	113.22.40	02.08.32	20%	A	01.66.66
	40	10	10	33.67.30	01.50.92	20%	C	02.24.21
		10	11	113.22.40	01.29.34			
	41	10	11	113.22.40	00.18.99	100%	R	00.00.00
	42	10	10	33.67.30	00.01.72	50%	R	00.30.71
		10	11	113.22.40	00.59.70			
	43	10	11	113.22.40	00.80.28	20%	A	00.64.22
	44	10	11	113.22.40	00.83.40	20%	C	00.66.72
					86.42.43			**54.72.43**
200B	45	10	11	113.22.40	00.96.32	5%	C	00.94.46
		10	12	04.92.60	00.00.62			
		10	13	04.76.90	00.02.49			
					00.99.43			**00.94.46**
200C	46	10	14	01.08.90	01.04.45	5%	C	00.99.23
		10	15	00.04.50	00.04.50	100%	FABBRICATO	00.00.00
		10	32	00.37.60	00.37.60	5%	C	00.35.72
					01.46.55			**01.34.95**

PROSPETTO SUPERFICIE P. ***200A***

Foglio	Mappale	Qualità	Superficie catasto	Superficie piano
10	10	Pascolo	33.67.30	01.99.06
10	11	Pascolo	113.22.40	81.59.92
10	31	Pascolo c	37.39.90	02.83.45
				86.42.43

PROSPETTO SUPERFICIE P. ***200B***

Foglio	Mappale	Qualità	Superficie catasto	Superficie piano
10	11	Pascolo	113.22.40	00.96.32
10	12	Pascolo c	04.92.60	00.00.62
10	13	Pascolo c	04.76.90	00.02.49
				00.99.43

PROSPETTO SUPERFICIE P. ***200C***

Foglio	Mappale	Qualità	Superficie catasto	Superficie piano
10	14	Pascolo	01.08.90	01.04.45
10	15	Fabr. Rur	00.04.50	00.04.50
10	32	Pascolo	00.37.60	00.37.60
				01.46.55

Totale comparto n. 200 **88.88.41** **ha**

Legenda		
TARA	A	Piante arboree
	C	Piante arbustive (cespugli)
	R	Roccia

Totale pascolo NETTO
57.01.84

ha

RIPARTIZIONE SUPERFICIE PASCOLIVA								
Particella PAF	***n.area***	***Foglio***	***Mappale***	***Superficie catastale***	***Superficie interessata nella particella PAF***	***Tara***	***Tipo tara***	***Superficie netta***
201A	1	12	8	05.39.90	00.15.98	20%	C	00.24.72
		12	10	07.77.20	00.14.92			
	2	11	25	31.13.50	00.38.96	20%	C	00.31.17
	3	11	25	31.13.50	00.91.46	100%	A	00.00.00
	4	11	12	70.94.70	00.54.27	20%	R	01.34.02
		11	25	31.13.50	01.13.25			
	5	11	12	70.94.70	00.30.22	50%	A	00.15.11
	6	12	8	05.39.90	00.21.90	50%	A	00.32.51
		12	26	00.86.80	00.43.11			
	7	12	10	07.77.20	00.19.15	50%	A	00.30.23
		12	9	00.00.16	00.00.16			
		12	26	00.86.60	00.41.14			
	8	12	8	05.39.90	00.19.85	100%	A	00.00.00
	9	Acque			00.23.71	100%	TORRENTE	00.00.00
					05.28.08			**02.67.74**
201B	10	11	7	38.05.30	08.22.59	20%	R	06.58.07
	11	11	7	38.05.30	02.06.00	100%	R	00.00.00
	12	11	7	38.05.30	00.85.71	20%	R	00.68.57
	13	11	7	38.05.30	06.42.90	20%	R	10.41.22
		11	8	16.52.80	03.51.02			
		11	9	23.22.60	03.07.60			
	14	11	9	23.22.60	00.15.18	100%	R	00.00.00
	15	11	8	16.52.80	00.28.09	20%	R	00.22.47
	16	11	7	38.05.30	01.94.46	100%	R	00.00.00
		11	8	16.52.80	04.77.80			
		11	9	23.22.60	00.50.40			
	17	11	7	38.05.30	03.16.27	20%	R	06.96.29
		11	8	16.52.80	04.58.06			
		11	9	23.22.60	00.68.63			
		11	25	31.13.50	00.27.40			
	18	11	7	38.05.30	00.34.54	100%	R	00.00.00
		11	8	16.52.80	00.23.66			
	19	11	8	16.52.80	01.39.30	50%	R	02.34.76
		11	9	23.22.60	00.26.93			
		11	12	70.94.70	02.66.74			
		11	25	31.13.50	00.36.55			
	20	11	12	70.94.70	02.06.69	100%	R	00.00.00
	21	11	9	23.22.60	00.14.30	20%	R	11.57.62
		11	10	10.77.30	09.77.72			
		11	12	70.94.70	04.55.00			
	22	11	9	23.22.60	00.01.50	100%	R	00.00.00
		11	10	10.77.30	00.29.56			
	23	11	10	10.77.30	00.07.76	100%	R	00.00.00
	24	11	10	10.77.30	00.40.54	50%	R	03.90.28
		11	11	06.93.00	00.62.28			
		11	12	70.94.70	06.77.74			
	25	11	11	06.93.00	02.15.89	50%	R	04.84.01
		11	12	70.94.70	03.55.50			
		6	16	195.60.40	03.96.62			
	26	6	16	195.60.40	00.09.21	100%	R	00.00.00
	27	6	16	195.60.40	00.04.51	100%	R	00.00.00
	28	6	16	195.60.40	00.74.12	100%	R	00.00.00
	29	6	16	195.60.40	01.65.97	50%	R	00.82.99
	30	11	12	70.94.70	00.50.52	100%	R	00.00.00
	31	11	12	70.94.70	00.22.94	100%	R	00.00.00
	32	11	12	70.94.70	00.21.88	100%	R	00.00.00
	33	11	12	70.94.70	01.92.75	50%	C	00.96.38
	34	11	12	70.94.70	00.17.73	100%	R	00.00.00
	35	11	12	70.94.70	00.80.48	50%	C	01.23.24
		11	13	08.54.30	01.66.00			
	36	11	12	70.94.70	00.17.57	50%	A	01.90.94
		11	13	08.54.30	03.64.30			
	37	11	12	70.94.70	00.09.67	100%	R	00.00.00
	38	11	12	70.94.70	03.36.00	20%	R	02.68.80

201B	39	11	12	70.94.70	00.57.78	100%	R	00.00.00
	40	11	12	70.94.70	02.46.55	20%	C	01.97.24
	41	11	10	10.77.30	00.28.60	100%	R	00.00.00
		11	12	70.94.70	05.84.00			
	42	11	12	70.94.70	02.04.20	20%	R	02.63.82
		11	13	08.54.30	01.25.57			
	43	11	12	70.94.70	00.77.57	100%	R	00.00.00
	44	11	12	70.94.70	01.48.22	20%	C	01.31.23
		11	13	08.54.30	00.15.82			
	45	11	14	03.11.90	00.83.30	20%	R	00.66.64
	46	12	1	02.68.80	01.09.80	20%	A	00.87.84
	47	12	1	02.68.80	01.11.63	100%	A	00.00.00
		12	4	00.83.40	00.19.63			
		12	7	00.81.40	00.03.50			
	48	12	1	02.68.80	00.47.37	20%	R	00.83.29
		12	4	00.83.40	00.56.74			
	49	Acque			00.25.74	100%	TORRENTE	00.00.00
	50	11	14	03.11.90	00.21.15	100%	R	00.00.00
	51	11	14	03.11.90	00.16.90	100%	R	00.00.00
	52	11	14	03.11.90	01.90.55	20%	R	01.57.59
		11	15	00.05.30	00.05.30			
		11	34	00.00.24	00.00.24			
		11	35	00.00.90	00.00.90			
					117.35.64			**65.03.26**
201C	53	6	16	195.60.40	00.72.59	100%	R	00.00.00
	54	6	16	195.60.40	07.27.15	20%	R	05.81.72
	55	6	16	195.60.40	00.49.07	100%	R	00.00.00
	56	6	16	195.60.40	01.47.94	20%	C	01.18.35
	57	6	16	195.60.40	02.08.85	50%	C	01.04.43
	58	6	16	195.60.40	03.43.96	20%	R	02.75.17
	59	6	16	195.60.40	00.31.87	100%	R	00.00.00
	60	6	16	195.60.40	04.29.03	50%	C	02.22.93
		11	13	08.54.30	00.16.83			
	61	6	16	195.60.40	11.08.19	20%	C	09.03.83
		6	40	00.44.20	00.21.60			
	62	6	16	195.60.40	01.13.86	100%	R	00.00.00
	63	6	16	195.60.40	05.01.31	20%	R	04.01.05
	64	6	16	195.60.40	00.26.24	100%	C	00.00.00
	65	6	16	195.60.40	00.99.91	100%	R	00.00.00
	66	6	16	195.60.40	00.29.43	50%	R	00.14.72
	67	6	16	195.60.40	01.45.49	100%	R	00.00.00
	68	6	49	00.87.90	00.87.90	20%	R	02.56.72
		6	51	03.32.00	02.33.00			
		6	52	00.03.20	00.03.20	100%	FABBRICATO	00.00.00
		6	53	01.62.50	00.58.25	20%	R	00.46.60
	69	6	61	17.22.80	04.49.89	20%	C	03.66.81
		6	62	00.23.44	00.08.62			
	70	6	51	03.32.00	00.99.00	50%	C	02.36.83
		6	53	01.62.50	00.03.50			
		6	54	00.88.90	00.24.85			
		6	55	00.81.10	00.81.10			
		6	56	00.46.60	00.46.60			
		6	57	00.14.20	00.14.20			
		6	61	17.22.80	02.04.40			
	71	6	53	01.62.50	01.00.75	20%	R	01.22.06
		6	54	00.88.90	00.44.46			
		11	13	08.54.30	00.07.36			
	72	6	54	00.88.90	00.11.04	50%	A	00.05.52
	73	6	54	00.88.90	00.08.55	100%	R	00.00.00
		11	13	08.54.30	00.15.50			
	74	6	16	195.60.40	03.51.63	20%	R	04.41.65
		6	17	37.84.00	00.96.63			
		6	36	00.81.20	00.81.20			
		6	40	00.44.20	00.22.60			
	75	6	16	195.60.40	00.16.48	100%	C	00.00.00
	76	6	16	195.60.40	00.05.00	50%	R	02.50.57
		6	17	37.84.00	04.96.14			
	77	6	17	37.84.00	01.03.73	100%	R	00.00.00
	78	6	17	37.84.00	07.97.00	20%	R	06.37.60

	79	6	17	37.84.00	02.19.73	100%	R	00.00.00
	80	6	17	37.84.00	00.92.94	100%	R	00.00.00
					78.58.57			**49.86.54**
201D	81	6	17	37.84.00	00.74.39	20%	C	01.76.71
		6	19	20.43.40	01.34.57			
		6	28	00.01.10	00.01.10			
		6	66	00.83.30	00.10.83			
	82	6	19	20.43.40	00.27.20	100%	R	00.00.00
	83	6	19	20.43.40	03.01.22	20%	R	02.40.98
	84	6	19	20.43.40	00.16.00	100%	R	00.00.00
	85	6	19	20.43.40	00.02.36	100%	R	00.00.00
	86	6	19	20.43.40	00.13.33	100%	R	00.00.00
	87	6	19	20.43.40	00.11.51	100%	R	00.00.00
	88	6	19	20.43.40	00.55.27	100%	R	00.00.00
	89	6	19	20.43.40	02.05.22	50%	R	01.02.61
	90	6	19	20.43.40	00.21.13	100%	R	00.00.00
		6	20	16.03.00	00.10.61			
	91	3	7	01.63.40	06.55.00	20%	C	11.04.22
		3	8	04.80.10	00.10.92			
		3	9	00.27.30	02.03.87			
		3	11	03.63.40	01.73.80			
		3	12	03.06.00	01.56.32			
		6	20	16.03.00	01.79.12			
		6	21	00.91.10	00.01.25			
	92	3	8	04.80.10	02.61.21	100%	R	00.00.00
		3	11	03.63.40	01.31.71			
	93	3	8	04.80.10	00.27.83	20%	C	03.66.06
		3	11	03.63.40	00.22.19			
		3	12	03.06.00	00.81.40			
		3	13	03.29.80	00.20.31			
		3	15	08.71.10	01.05.33			
		3	24	16.04.70	02.00.52			
	94	3	24	16.04.70	02.00.20	100%	R	00.00.00
	95	3	13	03.29.80	00.65.68	50%	R	01.83.34
		3	24	16.04.70	03.00.99			
	96	3	24	16.04.70	04.18.95	100%	R	00.00.00
	97	3	15	08.71.10	00.69.95	50%	C	01.31.88
		3	24	16.04.70	01.69.40			
		8	9	33.84.60	00.24.40			
	98	3	24	16.04.70	00.16.06	5%	R	00.15.26
	99	3	24	16.04.70	00.25.41	100%	R	00.00.00
	100	3	1	275.80.10	00.51.24	20%	C	03.25.70
		3	15	08.71.10	00.30.09			
		3	16	01.14.70	00.40.31			
		3	24	16.04.70	00.24.00			
		8	7	01.03.90	01.54.15			
		8	9	33.84.60	01.07.33			
	101	3	15	08.71.10	00.43.50	5%	R	02.17.86
		3	16	01.14.70	01.50.57			
		3	17	00.06.20	00.06.20			
		3	18	00.00.84	00.00.84			
		3	19	00.00.32	00.00.32			
		8	7	01.03.90	00.27.90			
	102	8	7	01.03.90	00.39.44	5%	R	00.64.19
		8	9	33.84.60	00.28.13			
	103	3	13	03.29.80	01.01.08	20%	C	08.27.15
		3	15	08.71.10	04.75.93			
		3	24	16.04.70	02.49.17			
		8	8	00.89.70	01.91.06			
		8	9	33.84.60	00.13.80			
		8	10	00.55.00	00.02.90			
	104	3	13	03.29.80	00.57.71	5%	R	00.71.92
		3	15	08.71.10	00.15.80			
		3	32	00.10.20	00.02.20			
	105	3	12	03.06.00	00.40.78	5%	R	06.90.82
		3	15	08.71.10	00.71.40			
		3	21	02.49.20	02.49.20			
		3	23	03.93.80	03.65.80			
	106	3	22	00.64.00	00.64.00	20%	C	01.07.78
		7	1	96.57.30	00.70.73			

201D	107	3	9	00.27.30	00.89.70	20%	C	02.69.74
		3	10	00.01.20	00.55.00			
		3	11	03.63.40	00.01.20			
		3	12	03.06.00	00.35.70			
		6	19	20.43.40	00.05.40			
		6	20	16.03.00	00.19.30			
		6	21	00.91.10	00.77.05			
		6	22	00.23.80	00.23.80			
		6	30	00.87.20	00.21.10			
	108	6	20	16.03.00	00.80.35	50%	R	00.46.58
		6	21	00.91.10	00.12.80			
	109	6	19	20.43.40	00.24.06	20%	C	00.30.85
		6	30	00.87.20	00.14.50			
	110	6	19	20.43.40	00.99.00	100%	R	00.00.00
	111	6	19	20.43.40	00.29.40	20%	R	00.91.34
		6	30	00.87.20	00.48.50			
		6	66	00.83.30	00.36.28			
	112	6	30	00.87.20	00.03.10	5%	R	00.47.21
		6	31	00.00.20	00.00.20			
		6	32	00.10.20	00.10.20			
		6	66	00.83.30	00.36.19			
					78.04.97			**51.12.20**
201E	113	3	1	275.80.10	00.52.75	50%	R	00.26.38
	114	3	1	275.80.10	00.30.98	50%	R	03.07.84
		3	15	08.71.10	00.11.42			
		4	6	37.00.30	01.09.58			
		4	8	04.76.80	00.32.00			
		4	10	35.49.50	01.87.10			
		4	13	01.78.90	00.57.02			
		8	6	05.34.10	00.45.63			
		8	7	01.03.90	00.19.73			
		8	9	33.84.60	00.90.22			
	115	4	6	37.00.30	01.03.11	50%	R	00.04.40
		4	7	00.02.00	00.02.00			
		4	8	04.76.80	00.05.10			
	116	4	6	37.00.30	00.81.81	20%	R	05.37.86
		4	8	04.76.80	02.60.90			
		4	10	35.49.50	02.07.73			
		4	13	01.78.90	01.21.88			
	117	4	6	37.00.30	07.99.00	20%	C	06.39.20
	118	4	5	24.56.70	00.34.00	20%	R	00.33.48
		4	6	37.00.30	00.07.85			
	119	4	3	94.60.90	00.50.63	100%	R	00.00.00
		4	10	35.49.50	00.75.95			
	120	4	10	35.49.50	01.01.09	100%	R	00.00.00
	121	4	3	94.60.90	02.13.28	20%	R	12.35.77
		4	5	24.56.70	04.03.19			
		4	8	04.76.80	00.88.68			
		4	10	35.49.50	08.39.56			
	122	4	10	35.49.50	00.15.32	100%	R	00.00.00
	123	4	5	24.56.70	00.03.50	100%	R	00.00.00
		4	8	04.76.80	00.69.80			
		4	10	35.49.50	00.03.10			
	124	4	8	04.76.80	00.14.32	20%	R	00.12.18
		4	10	35.49.50	00.00.90			
	125	4	10	35.49.50	04.60.78	50%	R	02.39.12
		4	14	03.57.90	00.17.45			
	126	4	10	35.49.50	00.29.45	100%	R	00.00.00
					46.46.81			**30.36.21**

PROSPETTO SUPERFICIE P. 201A

Foglio	Mappale	Qualità	Superficie catasto	Superficie piano
11	12	Inc.Prod.	70.94.70	00.84.49
11	25	Inc.Prod.	31.13.50	02.43.67
12	8	Inc.Prod.	05.39.90	00.57.73
12	9	Fab.Rur.	00.00.16	00.00.16
12	10	Bosco c.	07.77.20	00.34.07
12	26	Pascolo	00.86.60	00.84.25
Acque (Torrente Poja Salarno)				00.23.71
				05.28.08

PROSPETTO SUPERFICIE P. 201B

Foglio	Mappale	Qualità	Superficie catasto	Superficie piano
6	16	Inc.Prod.	195.60.40	06.50.43
11	7	Inc.Steril.	38.05.30	23.02.47
11	8	Inc.Steril.	16.52.80	14.77.93
11	9	Inc.Steril.	23.22.60	04.84.54
11	10	Pascolo	10.77.30	10.84.18
11	11	Inc.prod.	06.93.00	02.78.17
11	12	Inc.prod.	70.94.70	40.29.53
11	13	Inc.prod.	08.54.30	06.71.69
11	14	Pascolo	03.11.90	03.11.90
11	15	Fab.Rur.	00.05.30	00.05.30
11	25	Inc.prod.	31.13.50	00.63.95
11	34	Fab.Rur.	00.00.24	00.00.24
11	35	Fab.Rur.	00.00.90	00.00.90
12	1	Pascolo c.	02.68.80	02.68.80
12	4	Pascolo	00.83.40	00.76.37
12	7	Bosco c.	00.81.40	00.03.50
Acque (Torrente Poja Salarno)				00.25.74
				117.35.64

PROSPETTO SUPERFICIE P. 201C

Foglio	Mappale	Qualità	Superficie catasto	Superficie piano
6	16	Inc.Prod.	195.60.40	44.08.00
6	17	Inc.Prod.	37.84.00	18.06.17
6	36	Pascolo	00.81.20	00.81.20
6	40	Pascolo	00.44.20	00.44.20
6	49	Pascolo	00.87.90	00.87.90
6	51	Pascolo	03.32.00	03.32.00
6	52	Fab.Rur.	00.03.20	00.03.20
6	53	Pascolo c.	01.62.50	01.62.50
6	54	Pascolo	00.88.90	00.88.90
6	55	Pascolo c.	00.81.10	00.81.10
6	56	Pascolo c.	00.46.60	00.46.60
6	57	Inc.Prod.	00.14.20	00.14.20
6	61	Inc.Prod.	17.22.80	06.54.29
6	62	Inc.Steril.	23.44.00	00.08.62
11	13	Inc.prod.	08.54.30	00.39.69
				78.58.57

PROSPETTO SUPERFICIE P. 201D

ha

Foglio	Mappale	Qualità	Superficie catasto	Superficie piano
3	1	Inc.Steril	275.80.10	00.70.73
3	7	Pascolo	01.63.40	01.54.15
3	8	Pascolo	04.80.10	04.80.10
3	9	Pascolo	00.27.30	00.27.30
3	10	Pascolo	00.01.20	00.01.20
3	11	Pascolo	03.63.40	03.63.40
3	12	Pascolo	03.06.00	02.98.81
3	13	Pascolo	03.29.80	03.29.80
3	15	Pascolo	08.71.10	08.57.24
3	16	Pascolo	01.14.70	01.14.70
3	17	Fab.Rur.	00.06.20	00.06.20
3	18	Fab.Rur.	00.00.84	00.00.84
3	19	Fab.Rur.	00.00.32	00.00.32

3	21	Pascolo	02.49.20	02.49.20
3	22	Pascolo	00.64.00	00.64.00
3	23	Pascolo	03.93.80	03.65.80
3	24	Pascolo	16.04.70	16.04.70
3	32	Fab.Rur.	00.02.20	00.02.20
6	17	Inc.Prod.	37.84.00	00.51.24
6	19	Inc.Prod.	20.43.40	09.45.67
6	20	Inc.Prod.	16.03.00	02.89.38
6	21	Pascolo	00.91.10	00.91.10
6	22	Pascolo	00.23.80	00.23.80
6	28	Inc.Steril	00.01.10	00.01.10
6	30	Pascolo	00.87.20	00.87.20
6	31	Fab.Rur.	00.00.20	00.00.20
6	32	Fab.Rur.	00.10.20	00.10.20
6	66	Pascolo	00.83.30	00.83.30
7	1	Pascolo	96.57.30	06.55.00
8	7	Pascolo	01.03.90	00.78.26
8	8	Pascolo	00.89.70	00.89.70
8	9	Inc.Prod.	33.84.60	03.53.13
8	10	Pascolo	00.55.00	00.55.00
				78.04.97

PROSPETTO SUPERFICIE P. 201E

Foglio	Mappale	Qualità	Superficie catasto	Superficie piano
3	1	Inc.Steril.	275.80.10	00.83.73
3	15	Pascolo	08.71.10	00.11.42
4	3	Inc.Steril.	94.60.90	02.63.91
4	5	Inc.Steril.	24.56.70	04.40.69
4	6	Inc.Steril.	37.00.30	11.01.35
4	7	Fabbricato	00.02.00	00.02.00
4	8	Pascolo	04.76.80	04.70.80
4	10	Inc.Steril.	35.49.50	19.20.98
4	13	Pascolo	01.78.90	01.78.90
4	14	Inc.Steril.	03.57.90	00.17.45
8	6	Inc.Steril.	05.34.10	00.45.63
8	7	Pascolo	01.03.90	00.19.73
8	9	Inc.prod	33.84.60	00.90.22
				46.46.81

Totale comparto n. 201 **325.74.07**

Legenda		
TARA	A	Piante arboree
	C	Piante arbustive (cespugli)
	R	Roccia

Totale pascolo NETTO
199.05.95

ha

RIPARTIZIONE SUPERFICIE PASCOLIVA								
Particella PAF	***n.area***	***Foglio***	***Mappale***	***Superficie catastale***	***Superficie interessata nella particella PAF***	***Tara***	***Tipo tara***	***Superficie netta***
202	1	12	12	105.87.80	01.46.09	100%	R	00.00.00
	2	12	12	105.87.80	12.02.63	50%	C	06.01.32
	3	12	12	105.87.80	01.80.59	100%	R	00.00.00
	4	12	12	105.87.80	02.88.34	20%	R	02.30.67
	5	12	12	105.87.80	03.28.99	100%	R	00.00.00
	6	12	12	105.87.80	01.03.04	100%	C	00.00.00
	7	12	12	105.87.80	02.42.01	50%	C	01.21.01
	8	12	12	105.87.80	04.77.28	50%	C	02.38.64
	9	12	12	105.87.80	00.30.36	100%	A	00.00.00
	10	12	12	105.87.80	06.99.95	20%	R	05.59.96
	11	12	12	105.87.80	01.34.79	100%	R	00.00.00
	12	12	12	105.87.80	00.13.30	100%	R	00.00.00
	13	12	12	105.87.80	03.27.08	50%	R	01.63.54
	14	12	12	105.87.80	00.21.60	100%	R	00.00.00
	15	12	12	105.87.80	06.52.00	20%	R	06.62.25
		12	25	71.16.50	01.75.81			
	16	12	12	105.87.80	00.39.43	50%	R	01.41.29
		12	25	71.16.50	02.43.15			
	17	12	12	105.87.80	00.04.62	100%	C	00.00.00
		12	25	71.16.50	00.74.71			
	18	12	12	105.87.80	02.47.02	20%	R	02.30.02
		12	25	71.16.50	00.40.50			
	19	12	12	105.87.80	01.97.95	5%	R	01.88.05
		12	13	00.04.70	00.04.70	100%	FABBRICATO	00.00.00
		12	14	00.00.48	00.00.48	100%	RUDERE	00.00.00
	20	12	12	105.87.80	01.70.34	20%	C	01.36.27
	21	12	12	105.87.80	00.74.15	20%	R	00.59.32
	22	12	12	105.87.80	00.72.85	20%	C	00.58.28
	23	12	12	105.87.80	01.38.29	20%	R	01.10.63
	24	12	12	105.87.80	01.35.81	100%	R	00.00.00
	25	12	12	105.87.80	00.06.24	100%	R	00.00.00
					64.74.10			**35.01.24**

PROSPETTO SUPERFICIE P. 202

Foglio	Mappale	Qualità	Superficie catasto	Superficie piano
12	12	Pascolo	105.87.80	59.34.75
12	25	Inc.Steril	71.16.50	05.34.17
12	13	Fab.Rur	00.04.70	00.04.70
12	14	Fab.Rur	00.00.48	00.00.48
				64.74.10

Totale comparto n. 202 **64.74.10** **ha**

Legenda		
TARA	A	Piante arboree
	C	Piante arbustive (cespugli)
	R	Roccia

Totale pascolo NETTO
35.01.24

ha

RIPARTIZIONE SUPERFICIE PASCOLIVA								
Particella PAF	***n.area***	***Foglio***	***Mappale***	***Superficie catastale***	***Superficie interessata nella particella PAF***	***Tara***	***Tipo tara***	***Superficie netta***
203A	1	28	60	15.55.60	00.25.32	20%	C	00.38.07
		28	62	00.26.20	00.22.27			
	2	28	60	00.30.10	00.26.87	20%	A	00.21.50
	3	28	46	17.35.30	00.17.11	20%	C	00.57.75
		28	47	13.81.60	00.27.86			
		28	60	15.55.60	00.27.22			
		28	61	00.00.66	00.00.66	100%	FABBRICATO	00.00.00
	4	13	56	02.27.80	00.33.52	5%	R	02.55.01
		13	60	00.30.10	00.27.09			
		13	66	02.46.40	01.26.25			
		28	47	13.81.60	00.02.97			
		28	62	00.26.20	00.03.93			
		28	63	00.17.40	00.17.40			
		28	64	00.16.90	00.16.90			
		28	65	00.42.50	00.40.37			
	5	13	60	00.30.10	00.03.01	100%	R	00.00.00
		28	65	00.42.50	00.02.13			
	6	13	66	02.46.40	00.07.98	100%	R	00.00.00
	7	13	56	02.27.80	00.50.23	50%	R	00.25.12
	8	13	56	02.27.80	00.26.48	5%	C	00.25.16
	9	13	56	02.27.80	00.19.67	100%	A	00.00.00
	10	13	56	02.27.80	00.18.98	20%	C	00.18.92
		13	66	02.46.40	00.04.67			
					05.48.89			**04.41.52**
203B	11	13	51	00.67.80	00.31.08	100%	A	00.00.00
	12	13	59	00.93.50	00.31.70	20%	A	00.25.36
	13	13	32	02.09.20	00.19.64	50%	A	00.44.75
		13	59	00.93.50	00.14.23			
		13	63	01.10.30	00.40.63			
		13	67	00.21.00	00.15.00			
	14	13	45	01.21.20	00.03.26	100%	A	00.00.00
		13	47	00.10.60	00.00.48			
		13	59	00.93.50	00.01.05			
		13	62	00.10.10	00.06.15			
	15	13	33	07.53.70	00.02.45	20%	A	00.26.54
		13	63	01.10.30	00.30.72			
	16	13	64	01.47.50	00.49.58	20%	A	00.39.66
	17	13	64	01.47.50	00.14.24	20%	R	00.11.39
	18	13	36	05.32.40	00.61.54	20%	A	00.60.53
		13	54	08.15.10	00.00.96			
		13	64	01.47.50	00.13.16			
	19	13	36	05.32.40	00.09.28	50%	A	00.07.49
		13	54	08.15.10	00.05.70			
	20	13	54	08.15.10	00.07.67	50%	A	00.03.84
	21	13	48	00.00.58	00.00.58	5%	C	01.69.20
		13	49	00.07.00	00.07.00			
		13	54	08.15.10	01.00.00			
		13	64	01.47.50	00.70.52			
	22	13	54	08.15.10	00.70.30	50%	C	00.35.15
	23	13	51	00.67.80	00.36.72	20%	C	00.29.38
	24	13	32	02.09.20	00.03.97	5%	R	01.21.42
		13	33	07.53.70	00.10.79			
		13	45	01.21.20	01.13.05			
		13	46	00.02.60	00.02.60	100%	FABBRICATO	00.00.00
		13	47	00.10.60	00.10.12	5%	R	01.08.22
		13	52	00.07.90	00.07.90			
		13	53	00.00.48	00.00.48			
		13	59	00.93.50	00.46.52			
		13	62	00.10.10	00.03.95			
		13	63	01.10.30	00.38.95			
		13	67	00.21.00	00.06.00			
	25	13	45	01.21.20	00.04.89	100%	A	00.00.00
					08.92.86			**06.82.92**
	26	13	19	39.91.10	00.22.29	100%	A	00.00.00
	27	13	19	39.91.10	00.80.37	50%	R	00.40.19
	28	13	19	39.91.10	04.60.17	20%	R	03.68.14
	29	13	19	39.91.10	00.20.88	100%	R	00.00.00

203C	30	13	19	39.91.10	00.17.06	100%	R	00.00.00
	31	13	19	39.91.10	00.05.15	100%	R	00.00.00
	32	13	19	39.91.10	00.78.35	100%	R	00.00.00
		13	38	00.91.40	00.04.11			
	33	13	19	39.91.10	00.86.78	20%	R	02.85.63
		13	22	13.58.30	01.16.85			
		13	37	19.92.80	00.66.12			
		13	38	00.91.40	00.87.29			
	34	13	19	39.91.10	00.06.35	100%	R	00.00.00
		13	22	13.58.30	00.06.30			
	35	13	22	13.58.30	03.61.79	100%	R	00.00.00
	36	13	22	13.58.30	00.70.58	20%	R	00.56.46
	37	13	22	13.58.30	02.67.48	20%	R	02.20.46
		13	37	19.92.80	00.08.10			
	38	13	22	13.58.30	00.39.53	100%	R	00.00.00
	39	13	37	19.92.80	00.10.11	100%	R	00.00.00
	40	13	37	19.92.80	01.01.00	50%	R	00.50.50
					19.16.66			**10.21.38**
203D	41	28	45	54.47.60	05.51.68	50%	A	02.75.84
	42	28	45	54.47.60	00.18.77	100%	R	00.00.00
	43	13	27	26.75.80	21.42.11	20%	R	50.62.23
		13	29	30.84.40	01.10.65			
		28	45	54.47.60	39.58.07			
		28	46	17.35.30	00.85.54			
		28	87	33.03.70	00.31.42			
	44	28	45	54.47.60	02.23.04	50%	R	01.11.52
	45	28	45	54.47.60	00.32.90	100%	R	00.00.00
		28	46	17.35.30	00.04.48			
	46	28	45	54.47.60	01.05.73	100%	R	00.00.00
	47	13	27	26.75.80	00.03.45	50%	A	03.15.89
		13	28	05.21.00	01.12.86			
		13	29	30.84.40	05.15.47			
	48	13	28	05.21.00	00.74.48	20%	C	00.83.95
		13	29	30.84.40	00.22.50			
		13	66	02.46.40	00.07.96			
	49	13	28	05.21.00	00.63.69	50%	A	00.31.85
	50	13	28	05.21.00	00.37.06	100%	R	00.00.00
		13	29	30.84.40	00.55.57			
	51	13	28	05.21.00	02.10.38	100%	A	00.00.00
		28	45	54.47.60	00.37.12			
	52	13	27	26.75.80	00.33.24	100%	R	00.00.00
		13	28	05.21.00	00.22.53			
		13	29	30.84.40	01.43.71			
		28	45	54.47.60	00.04.47			
	53	28	45	54.47.60	00.66.38	100%	A	00.00.00
		28	47	13.81.60	01.70.01			
	54	28	45	54.47.60	01.75.89	50%	R	00.97.06
		28	47	13.81.60	00.18.23			
	55	28	45	54.47.60	01.04.63	20%	A	01.15.14
		28	47	13.81.60	00.39.30			
	56	28	46	17.35.30	00.92.29	100%	A	00.00.00
	57	28	45	54.47.60	00.20.06	100%	A	00.00.00
		28	87	33.03.70	01.16.13			
					94.11.80			**60.93.48**

PROSPETTO SUPERFICIE P. 203A

Foglio	Mappale	Qualità	Superficie catasto	Superficie piano
13	56	Bosco a.f.	02.27.80	01.48.88
13	60	Bosco a.f.	00.30.10	00.30.10
13	66	Pascolo c.	02.46.40	01.38.90
28	46	Pascolo c.	17.35.30	00.17.11
28	47	Pascolo c.	13.81.60	00.30.83
28	60	Pascolo c.	15.55.60	00.79.41
28	61	Fab.Rur.	00.00.66	00.00.66
28	62	Bosco a.f.	00.26.20	00.26.20
28	63	Pascolo c.	00.17.40	00.17.40
28	64	Pascolo c.	00.16.90	00.16.90
28	65	Pascolo c.	00.42.50	00.42.50
				05.48.89

PROSPETTO SUPERFICIE P. 203B

Foglio	Mappale	Qualità	Superficie catasto	Superficie piano
13	32	Inc.Steril	02.09.20	00.23.61
13	33	Pascolo c.	07.53.70	00.13.24
13	36	Inc.Prod	05.32.40	00.70.82
13	45	Pascolo	01.21.20	01.21.20
13	46	Fab.Rur.	00.02.60	00.02.60
13	47	Pascolo	00.10.60	00.10.60
13	48	Fab.dm.	00.00.58	00.00.58
13	49	Inc.Prod	00.07.00	00.07.00
13	51	Inc.Prod	00.67.80	00.67.80
13	52	Inc.Prod	00.07.90	00.07.90
13	53	Inc.Prod	00.00.48	00.00.48
13	54	Inc.Prod	08.15.10	01.84.63
13	59	Pascolo	00.93.50	00.93.50
13	62	Inc. Steril	00.10.10	00.10.10
13	63	Inc. Steril	01.10.30	01.10.30
13	64	Pascolo	01.47.50	01.47.50
13	67	Pascolo	00.21.00	00.21.00
				08.92.86

PROSPETTO SUPERFICIE P. 203C

Foglio	Mappale	Qualità	Superficie catasto	Superficie piano
13	19	Inc. Steril	39.91.10	07.77.40
13	22	Pascolo	13.58.30	08.62.53
13	37	Pascolo	19.92.80	01.85.33
13	38	Pascolo	00.91.40	00.91.40
				19.16.66

PROSPETTO SUPERFICIE P. 203D

Foglio	Mappale	Qualità	Superficie catasto	Superficie piano
13	27	Pascolo	26.75.80	21.78.80
13	28	Bosco a.f.	05.21.00	05.21.00
13	29	Bosco a.f.	30.84.40	08.47.90
13	66	Pascolo c.	02.46.40	00.07.96
28	45	Pascolo	54.47.60	52.98.74
28	46	Pascolo c.	17.35.30	01.82.31
28	47	Pascolo c.	13.81.60	02.27.54
28	87	Inc.Prod	33.03.70	01.47.55
				94.11.80

Totale comparto n. 203 **127.70.21** ha

Legenda		
TARA	A	Piante arboree
	C	Piante arbustive (cespugli)
	R	Roccia

Totale pascolo NETTO
82.39.30 ha

RIPARTIZIONE SUPERFICIE PASCOLIVA								
Particella PAF	***n.area***	***Foglio***	***Mappale***	***Superficie catastale***	***Superficie interessata nella particella PAF***	***Tara***	***Tipo tara***	***Superficie netta***
204	1	27	3	19.16.20	06.25.50	50%	A	04.00.51
		27	8	20.54.60	01.47.15			
		27	24	17.87.00	00.28.36			
	2	27	3	19.16.20	00.88.36	100%	A	00.00.00
		27	5	28.35.90	00.58.85			
	3	27	3	19.16.20	00.01.81	100%	R	00.00.00
		27	5	28.35.90	00.16.66			
	4	27	3	19.16.20	01.68.24	100%	R	00.00.00
		27	5	28.35.90	00.09.13			
	5	27	3	19.16.20	01.54.41	50%	R	02.47.32
		27	24	17.87.00	03.40.22			
	6	27	24	00.17.87	02.99.13	20%	R	02.39.30
	7	27	24	00.17.87	02.43.72	100%	R	00.00.00
	8	27	3	19.16.20	00.98.87	20%	R	36.31.02
		27	24	17.87.00	06.95.07			
		28	43	20.40.20	17.70.10			
		28	44	16.53.60	16.53.60			
		28	89	53.93.85	03.21.14			
	9	28	43	20.40.20	02.57.10	50%	A	04.53.30
		28	89	53.93.85	06.49.49			
	10	27	3	19.16.20	00.38.75	50%	R	04.68.43
		27	8	28.35.90	06.92.41			
		28	89	53.93.85	02.05.69			
	11	27	3	19.16.20	01.47.73	100%	R	00.00.00
		27	8	28.35.90	00.27.82			
	12	27	3	19.16.20	02.54.79	100%	A	00.00.00
		27	8	28.35.90	00.63.25			
	13	27	3	19.16.20	02.51.00	100%	R	00.00.00
		27	24	00.17.87	01.80.50			
	14	27	3	19.16.20	00.05.60	100%	R	00.00.00
		28	43	20.40.20	00.05.70			
		28	89	53.93.85	00.11.40			
					95.11.55			**54.39.87**

PROSPETTO SUPERFICIE P. ***204***

Foglio	Mappale	Qualità	Superficie catasto	Superficie piano
27	3	Pascolo c	19.16.20	18.35.06
27	5	Bosco a.f.	28.35.90	00.84.64
27	8	Bosco a.f.	20.54.60	09.30.63
27	24	Pascolo	17.87.00	17.87.00
28	43	Incolto p.	20.40.20	20.32.90
28	44	Pascolo	16.53.60	16.53.60
28	89	Bosco a.f.	53.93.85	11.87.72
				95.11.55 ha

Totale comparto n. 204 **95.11.55**

Legenda		
TARA	A	Piante arboree
	C	Piante arbustive (cespugli)
	R	Roccia

Totale pascolo NETTO
54.39.87

ha

16 . LIBRO ECONOMICO

Comune di Saviore dell'Adamello LIBRO ECONOMICO ANNO 2022

Particelle	Classe econ.	DESCRIZIONE DEGLI INTERVENTI				CODICI				UTILIZZAZIONI								RICAVI €	MIGLIORIE	
						Intervento	Access.	Utilizz.	Specie	FUSTAIA				Scarto %	CEDUO		Prezzo di macch. €/mc		Quantità	Costi €
										N° piante	mc lordi tariff.	Massa misur. mc			Sup. ha	mc dendr.				
												lordi	netti							

Comune di Saviore dell'Adamello **LIBRO ECONOMICO** **ANNO 2023**

Particelle	Classe econ.	DESCRIZIONE DEGLI INTERVENTI				CODICI				UTILIZZAZIONI								RICAVI €	MIGLIORIE	
										FUSTAIA					CEDUO					
												Massa misur. mc								
						Intervento	Access.	Utilizz.	Specie	N° piante	mc lordi tariff.	lordi	netti	Scarto %	Sup. ha	mc dendr.	Prezzo di macch. €/mc		Quantità	Costi €

Comune di Saviore dell'Adamello **LIBRO ECONOMICO** **ANNO 2024**

Particelle	Classe econ.	DESCRIZIONE DEGLI INTERVENTI				CODICI				UTILIZZAZIONI								RICAVI €	MIGLIORIE	
						Intervento	Access.	Utilizz.	Specie	FUSTAIA				Scarto %	CEDUO		Prezzo di macch. €/mc		Quantità	Costi €
										N° piante	mc lordi tariff.	Massa misur. mc			Sup. ha	mc dendr.				
												lordi	netti							

Comune di Saviore dell'Adamello **LIBRO ECONOMICO** **ANNO 2025**

Particelle	Classe econ.	DESCRIZIONE DEGLI INTERVENTI				CODICI				UTILIZZAZIONI								RICAVI €	MIGLIORIE	
						Intervento	Access.	Utilizz.	Specie	FUSTAIA				Scarto %	CEDUO		Prezzo di macch. €/mc		Quantità	Costi €
										N° piante	mc lordi tariff.	Massa misur. mc			Sup. ha	mc dendr.				
												lordi	netti							

Comune di Saviore dell'Adamello **LIBRO ECONOMICO** **ANNO 2026**

Particelle	Classe econ.	DESCRIZIONE DEGLI INTERVENTI				CODICI				UTILIZZAZIONI								RICAVI €	MIGLIORIE	
						Intervento	Access.	Utilizz.	Specie	FUSTAIA				Scarto %	CEDUO		Prezzo di macch. €/mc		Quantità	Costi €
										N° piante	mc lordi tariff.	Massa misur. mc			Sup. ha	mc dendr.				
												lordi	netti							

Comune di Saviore dell'Adamello **LIBRO ECONOMICO** **ANNO 2027**

Particelle	Classe econ.	DESCRIZIONE DEGLI INTERVENTI				CODICI				UTILIZZAZIONI								RICAVI €	MIGLIORIE	
						Intervento	Access.	Utilizz.	Specie	FUSTAIA				Scarto %	CEDUO		Prezzo di macch. €/mc		Quantità	Costi €
										N° piante	mc lordi tariff.	Massa misur. mc			Sup. ha	mc dendr.				
												lordi	netti							

Comune di Saviore dell'Adamello **LIBRO ECONOMICO** **ANNO 2028**

Particelle	Classe econ.	DESCRIZIONE DEGLI INTERVENTI				CODICI				UTILIZZAZIONI								RICAVI €	MIGLIORIE	
						Intervento	Access.	Utilizz.	Specie	FUSTAIA				Scarto %	CEDUO		Prezzo di macch. €/mc		Quantità	Costi €
										N° piante	mc lordi tariff.	Massa misur. mc			Sup. ha	mc dendr.				
												lordi	netti							

Comune di Saviore dell'Adamello **LIBRO ECONOMICO** **ANNO 2029**

Particelle	Classe econ.	DESCRIZIONE DEGLI INTERVENTI				CODICI				UTILIZZAZIONI								RICAVI €	MIGLIORIE	
						Intervento	Access.	Utilizz.	Specie	FUSTAIA				Scarto %	CEDUO		Prezzo di macch. €/mc		Quantità	Costi €
										N° piante	mc lordi tariff.	Massa misur. mc			Sup. ha	mc dendr.				
												lordi	netti							

Comune di Saviore dell'Adamello **LIBRO ECONOMICO** **ANNO 2030**

Particelle	Classe econ.	DESCRIZIONE DEGLI INTERVENTI				CODICI				UTILIZZAZIONI								RICAVI €	MIGLIORIE	
						Intervento	Access.	Utilizz.	Specie	FUSTAIA				Scarto %	CEDUO		Prezzo di macch. €/mc		Quantità	Costi €
										N° piante	mc lordi tariff.	Massa misur. mc			Sup. ha	mc dendr.				
												lordi	netti							

Comune di Saviore dell'Adamello LIBRO ECONOMICO ANNO 2031

Particelle	Classe econ.	DESCRIZIONE DEGLI INTERVENTI				CODICI				UTILIZZAZIONI								RICAVI €	MIGLIORIE	
										FUSTAIA				Scarto %	CEDUO		Prezzo di macch. €/mc			
						Intervento	Access.	Utilizz.	Specie	N° piante	mc lordi tariff.	Massa misur. mc lordi	Massa misur. mc netti		Sup. ha	mc dendr.			Quantità	Costi €

Comune di Saviore dell'Adamello LIBRO ECONOMICO ANNO 2032

Particelle	Classe econ.	DESCRIZIONE DEGLI INTERVENTI				CODICI				UTILIZZAZIONI								RICAVI €	MIGLIORIE	
						Intervento	Access.	Utilizz.	Specie	FUSTAIA				Scarto %	CEDUO		Prezzo di macch. €/mc		Quantità	Costi €
										N° piante	mc lordi tariff.	Massa misur. mc lordi	Massa misur. mc netti		Sup. ha	mc dendr.				

Comune di Saviore dell'Adamello LIBRO ECONOMICO ANNO 2033

Particelle	Classe econ.	DESCRIZIONE DEGLI INTERVENTI				CODICI				UTILIZZAZIONI								RICAVI €	MIGLIORIE	
						Intervento	Access.	Utilizz.	Specie	FUSTAIA				Scarto %	CEDUO		Prezzo di macch. €/mc		Quantità	Costi €
										N° piante	mc lordi tariff.	Massa misur. mc lordi	Massa misur. mc netti		Sup. ha	mc dendr.				

Comune di Saviore dell'Adamello LIBRO ECONOMICO ANNO 2034

Particelle	Classe econ.	DESCRIZIONE DEGLI INTERVENTI				CODICI				UTILIZZAZIONI								RICAVI €	MIGLIORIE	
						Intervento	Access.	Utilizz.	Specie	FUSTAIA				Scarto %	CEDUO		Prezzo di macch. €/mc		Quantità	Costi €
										N° piante	mc lordi tariff.	Massa misur. mc			Sup. ha	mc dendr.				
												lordi	netti							

Comune di Saviore dell'Adamello LIBRO ECONOMICO ANNO 2035

Particelle	Classe econ.	DESCRIZIONE DEGLI INTERVENTI				CODICI				UTILIZZAZIONI								RICAVI €	MIGLIORIE	
						Intervento	Access.	Utilizz.	Specie	FUSTAIA				Scarto %	CEDUO		Prezzo di macch. €/mc		Quantità	Costi €
										N° piante	mc lordi tariff.	Massa misur. mc lordi	Massa misur. mc netti		Sup. ha	mc dendr.				

Comune di Saviore dell'Adamello LIBRO ECONOMICO ANNO 2036

Particelle	Classe econ.	DESCRIZIONE DEGLI INTERVENTI				CODICI				UTILIZZAZIONI								RICAVI €	MIGLIORIE	
						Intervento	Access.	Utilizz.	Specie	FUSTAIA				Scarto %	CEDUO		Prezzo di macch. €/mc		Quantità	Costi €
										N° piante	mc lordi tariff.	Massa misur. mc			Sup. ha	mc dendr.				
												lordi	netti							

17 . REGISTRO DELLE UTILIZZAZIONI BOSCHIVE DELLE PARTICELLE DI PRODUZIONE (COMPRESE A, B, C)

Comune di Saviore dell'Adamello

REGISTRO UTILIZZAZIONI BOSCHIVE PARTICELLE DI PRODUZIONE

PARTICELLA N°			LOCALITA'																	CLASSE ECON.	
Anno	Cod. Interv.	Specie	FUSTAIA Ripartizione del numero di piante per classe diametrica											Totale piante	Massa tarif. mc		Massa misur. mc		Scarto %	Ceduo	
			20	25	30	35	40	45	50	55	60	65	>70		Per specie	Progr.	lordo mc	netto mc		Sup. ha	Vol dendr.

Comune di Saviore dell'Adamello

REGISTRO UTILIZZAZIONI BOSCHIVE PARTICELLE DI PRODUZIONE

PARTICELLA N°			LOCALITA'																	CLASSE ECON.	
Anno	Cod. Interv.	Specie	FUSTAIA Ripartizione del numero di piante per classe diametrica											Totale piante	Massa tarif. mc		Massa misur. mc		Scarto %	Ceduo	
			20	25	30	35	40	45	50	55	60	65	>70		Per specie	Progr.	lordo mc	netto mc		Sup. ha	Vol dendr.

Comune di Saviore dell'Adamello

REGISTRO UTILIZZAZIONI BOSCHIVE PARTICELLE DI PRODUZIONE

PARTICELLA N°			LOCALITA'																	CLASSE ECON.	
Anno	Cod. Interv.	Specie	FUSTAIA Ripartizione del numero di piante per classe diametrica											Totale piante	Massa tarif. mc		Massa misur. mc		Scarto %	Ceduo	
			20	25	30	35	40	45	50	55	60	65	>70		Per specie	Progr.	lordo mc	netto mc		Sup. ha	Vol dendr.

Comune di Saviore dell'Adamello

REGISTRO UTILIZZAZIONI BOSCHIVE PARTICELLE DI PRODUZIONE

PARTICELLA N°			LOCALITA'																	CLASSE ECON.	
Anno	Cod. Interv.	Specie	FUSTAIA Ripartizione del numero di piante per classe diametrica											Totale piante	Massa tarif. mc		Massa misur. mc		Scarto %	Ceduo	
			20	25	30	35	40	45	50	55	60	65	>70		Per specie	Progr.	lordo mc	netto mc		Sup. ha	Vol dendr.

Comune di Saviore dell'Adamello

REGISTRO UTILIZZAZIONI BOSCHIVE PARTICELLE DI PRODUZIONE

PARTICELLA N°			LOCALITA'																	CLASSE ECON.	
Anno	Cod. Interv.	Specie	FUSTAIA Ripartizione del numero di piante per classe diametrica											Totale piante	Massa tarif. mc		Massa misur. mc		Scarto %	Ceduo	
			20	25	30	35	40	45	50	55	60	65	>70		Per specie	Progr.	lordo mc	netto mc		Sup. ha	Vol dendr.

Comune di Saviore dell'Adamello

REGISTRO UTILIZZAZIONI BOSCHIVE PARTICELLE DI PRODUZIONE

PARTICELLA N°			LOCALITA'																	CLASSE ECON.	
Anno	Cod. Interv.	Specie	FUSTAIA Ripartizione del numero di piante per classe diametrica											Totale piante	Massa tarif. mc		Massa misur. mc		Scarto %	Ceduo	
			20	25	30	35	40	45	50	55	60	65	>70		Per specie	Progr.	lordo mc	netto mc		Sup. ha	Vol dendr.

Comune di Saviore dell'Adamello

REGISTRO UTILIZZAZIONI BOSCHIVE PARTICELLE DI PRODUZIONE

PARTICELLA N°			LOCALITA'																	CLASSE ECON.	
Anno	Cod. Interv.	Specie	FUSTAIA Ripartizione del numero di piante per classe diametrica											Totale piante	Massa tarif. mc		Massa misur. mc		Scarto %	Ceduo	
			20	25	30	35	40	45	50	55	60	65	>70		Per specie	Progr.	lordo mc	netto mc		Sup. ha	Vol dendr.

Comune di Saviore dell'Adamello

REGISTRO UTILIZZAZIONI BOSCHIVE PARTICELLE DI PRODUZIONE

PARTICELLA N°			LOCALITA'																	CLASSE ECON.	
Anno	Cod. Interv.	Specie	FUSTAIA Ripartizione del numero di piante per classe diametrica											Totale piante	Massa tarif. mc		Massa misur. mc		Scarto %	Ceduo	
			20	25	30	35	40	45	50	55	60	65	>70		Per specie	Progr.	lordo mc	netto mc		Sup. ha	Vol dendr.

Comune di Saviore dell'Adamello

REGISTRO UTILIZZAZIONI BOSCHIVE PARTICELLE DI PRODUZIONE

PARTICELLA N°			LOCALITA'																	CLASSE ECON.	
Anno	Cod. Interv.	Specie	FUSTAIA Ripartizione del numero di piante per classe diametrica											Totale piante	Massa tarif. mc		Massa misur. mc		Scarto %	Ceduo	
			20	25	30	35	40	45	50	55	60	65	>70		Per specie	Progr.	lordo mc	netto mc		Sup. ha	Vol dendr.

Comune di Saviore dell'Adamello

REGISTRO UTILIZZAZIONI BOSCHIVE PARTICELLE DI PRODUZIONE

PARTICELLA N°			LOCALITA'																	CLASSE ECON.	
Anno	Cod. Interv.	Specie	FUSTAIA Ripartizione del numero di piante per classe diametrica											Totale piante	Massa tarif. mc		Massa misur. mc		Scarto %	Ceduo	
			20	25	30	35	40	45	50	55	60	65	>70		Per specie	Progr.	lordo mc	netto mc		Sup. ha	Vol dendr.

Comune di Saviore dell'Adamello

REGISTRO UTILIZZAZIONI BOSCHIVE PARTICELLE DI PRODUZIONE

PARTICELLA N°			LOCALITA'																	CLASSE ECON.	
Anno	Cod. Interv.	Specie	FUSTAIA Ripartizione del numero di piante per classe diametrica											Totale piante	Massa tarif. mc		Massa misur. mc		Scarto %	Ceduo	
			20	25	30	35	40	45	50	55	60	65	>70		Per specie	Progr.	lordo mc	netto mc		Sup. ha	Vol dendr.

Comune di Saviore dell'Adamello

REGISTRO UTILIZZAZIONI BOSCHIVE PARTICELLE DI PRODUZIONE

PARTICELLA N°			LOCALITA'																	CLASSE ECON.	
Anno	Cod. Interv.	Specie	FUSTAIA Ripartizione del numero di piante per classe diametrica											Totale piante	Massa tarif. mc		Massa misur. mc		Scarto %	Ceduo	
			20	25	30	35	40	45	50	55	60	65	>70		Per specie	Progr.	lordo mc	netto mc		Sup. ha	Vol dendr.

Comune di Saviore dell'Adamello

REGISTRO UTILIZZAZIONI BOSCHIVE PARTICELLE DI PRODUZIONE

PARTICELLA N°			LOCALITA'																	CLASSE ECON.	
Anno	Cod. Interv.	Specie	FUSTAIA Ripartizione del numero di piante per classe diametrica											Totale piante	Massa tarif. mc		Massa misur. mc		Scarto %	Ceduo	
			20	25	30	35	40	45	50	55	60	65	>70		Per specie	Progr.	lordo mc	netto mc		Sup. ha	Vol dendr.

Comune di Saviore dell'Adamello

REGISTRO UTILIZZAZIONI BOSCHIVE PARTICELLE DI PRODUZIONE

PARTICELLA N°			LOCALITA'																	CLASSE ECON.	
Anno	Cod. Interv.	Specie	FUSTAIA Ripartizione del numero di piante per classe diametrica											Totale piante	Massa tarif. mc		Massa misur. mc		Scarto %	Ceduo	
			20	25	30	35	40	45	50	55	60	65	>70		Per specie	Progr.	lordo mc	netto mc		Sup. ha	Vol dendr.

Comune di Saviore dell'Adamello

REGISTRO UTILIZZAZIONI BOSCHIVE PARTICELLE DI PRODUZIONE

PARTICELLA N°			LOCALITA'																	CLASSE ECON.	
Anno	Cod. Interv.	Specie	FUSTAIA Ripartizione del numero di piante per classe diametrica											Totale piante	Massa tarif. mc		Massa misur. mc		Scarto %	Ceduo	
			20	25	30	35	40	45	50	55	60	65	>70		Per specie	Progr.	lordo mc	netto mc		Sup. ha	Vol dendr.

Comune di Saviore dell'Adamello

REGISTRO UTILIZZAZIONI BOSCHIVE PARTICELLE DI PRODUZIONE

PARTICELLA N°			LOCALITA'																	CLASSE ECON.	
Anno	Cod. Interv.	Specie	FUSTAIA Ripartizione del numero di piante per classe diametrica											Totale piante	Massa tarif. mc		Massa misur. mc		Scarto %	Ceduo	
			20	25	30	35	40	45	50	55	60	65	>70		Per specie	Progr.	lordo mc	netto mc		Sup. ha	Vol dendr.

Comune di Saviore dell'Adamello

REGISTRO UTILIZZAZIONI BOSCHIVE PARTICELLE DI PRODUZIONE

PARTICELLA N°			LOCALITA'																	CLASSE ECON.	
Anno	Cod. Interv.	Specie	FUSTAIA Ripartizione del numero di piante per classe diametrica											Totale piante	Massa tarif. mc		Massa misur. mc		Scarto %	Ceduo	
			20	25	30	35	40	45	50	55	60	65	>70		Per specie	Progr.	lordo mc	netto mc		Sup. ha	Vol dendr.

Comune di Saviore dell'Adamello

REGISTRO UTILIZZAZIONI BOSCHIVE PARTICELLE DI PRODUZIONE

PARTICELLA N°			LOCALITA'																	CLASSE ECON.	
Anno	Cod. Interv.	Specie	FUSTAIA Ripartizione del numero di piante per classe diametrica											Totale piante	Massa tarif. mc		Massa misur. mc		Scarto %	Ceduo	
			20	25	30	35	40	45	50	55	60	65	>70		Per specie	Progr.	lordo mc	netto mc		Sup. ha	Vol dendr.

Comune di Saviore dell'Adamello

REGISTRO UTILIZZAZIONI BOSCHIVE PARTICELLE DI PRODUZIONE

PARTICELLA N°			LOCALITA'																	CLASSE ECON.	
Anno	Cod. Interv.	Specie	FUSTAIA Ripartizione del numero di piante per classe diametrica											Totale piante	Massa tarif. mc		Massa misur. mc		Scarto %	Ceduo	
			20	25	30	35	40	45	50	55	60	65	>70		Per specie	Progr.	lordo mc	netto mc		Sup. ha	Vol dendr.

Comune di Saviore dell'Adamello

REGISTRO UTILIZZAZIONI BOSCHIVE PARTICELLE DI PRODUZIONE

PARTICELLA N°			LOCALITA'																	CLASSE ECON.	
Anno	Cod. Interv.	Specie	FUSTAIA Ripartizione del numero di piante per classe diametrica											Totale piante	Massa tarif. mc		Massa misur. mc		Scarto %	Ceduo	
			20	25	30	35	40	45	50	55	60	65	>70		Per specie	Progr.	lordo mc	netto mc		Sup. ha	Vol dendr.

Comune di Saviore dell'Adamello

REGISTRO UTILIZZAZIONI BOSCHIVE PARTICELLE DI PRODUZIONE

PARTICELLA N°			LOCALITA'																	CLASSE ECON.	
Anno	Cod. Interv.	Specie	FUSTAIA Ripartizione del numero di piante per classe diametrica											Totale piante	Massa tarif. mc		Massa misur. mc		Scarto %	Ceduo	
			20	25	30	35	40	45	50	55	60	65	>70		Per specie	Progr.	lordo mc	netto mc		Sup. ha	Vol dendr.

Comune di Saviore dell'Adamello

REGISTRO UTILIZZAZIONI BOSCHIVE PARTICELLE DI PRODUZIONE

PARTICELLA N°			LOCALITA'																	CLASSE ECON.	
Anno	Cod. Interv.	Specie	FUSTAIA Ripartizione del numero di piante per classe diametrica											Totale piante	Massa tarif. mc		Massa misur. mc		Scarto %	Ceduo	
			20	25	30	35	40	45	50	55	60	65	>70		Per specie	Progr.	lordo mc	netto mc		Sup. ha	Vol dendr.

Comune di Saviore dell'Adamello

REGISTRO UTILIZZAZIONI BOSCHIVE PARTICELLE DI PRODUZIONE

PARTICELLA N°			LOCALITA'																	CLASSE ECON.	
Anno	Cod. Interv.	Specie	FUSTAIA Ripartizione del numero di piante per classe diametrica											Totale piante	Massa tarif. mc		Massa misur. mc		Scarto %	Ceduo	
			20	25	30	35	40	45	50	55	60	65	>70		Per specie	Progr.	lordo mc	netto mc		Sup. ha	Vol dendr.

Comune di Saviore dell'Adamello

REGISTRO UTILIZZAZIONI BOSCHIVE PARTICELLE DI PRODUZIONE

PARTICELLA N°			LOCALITA'																	CLASSE ECON.	
Anno	Cod. Interv.	Specie	FUSTAIA Ripartizione del numero di piante per classe diametrica											Totale piante	Massa tarif. mc		Massa misur. mc		Scarto %	Ceduo	
			20	25	30	35	40	45	50	55	60	65	>70		Per specie	Progr.	lordo mc	netto mc		Sup. ha	Vol dendr.

Comune di Saviore dell'Adamello

REGISTRO UTILIZZAZIONI BOSCHIVE PARTICELLE DI PRODUZIONE

PARTICELLA N°			LOCALITA'																	CLASSE ECON.	
Anno	Cod. Interv.	Specie	FUSTAIA Ripartizione del numero di piante per classe diametrica											Totale piante	Massa tarif. mc		Massa misur. mc		Scarto %	Ceduo	
			20	25	30	35	40	45	50	55	60	65	>70		Per specie	Progr.	lordo mc	netto mc		Sup. ha	Vol dendr.

Comune di Saviore dell'Adamello

REGISTRO UTILIZZAZIONI BOSCHIVE PARTICELLE DI PRODUZIONE

PARTICELLA N°			LOCALITA'																	CLASSE ECON.	
Anno	Cod. Interv.	Specie	FUSTAIA Ripartizione del numero di piante per classe diametrica											Totale piante	Massa tarif. mc		Massa misur. mc		Scarto %	Ceduo	
			20	25	30	35	40	45	50	55	60	65	>70		Per specie	Progr.	lordo mc	netto mc		Sup. ha	Vol dendr.